Sea - Seek

Ebook Sailing guide / Guide nautique

Greece North

Méditerranée - Mediterrane an - Greece - Agean Sea (Greece)

August 2024

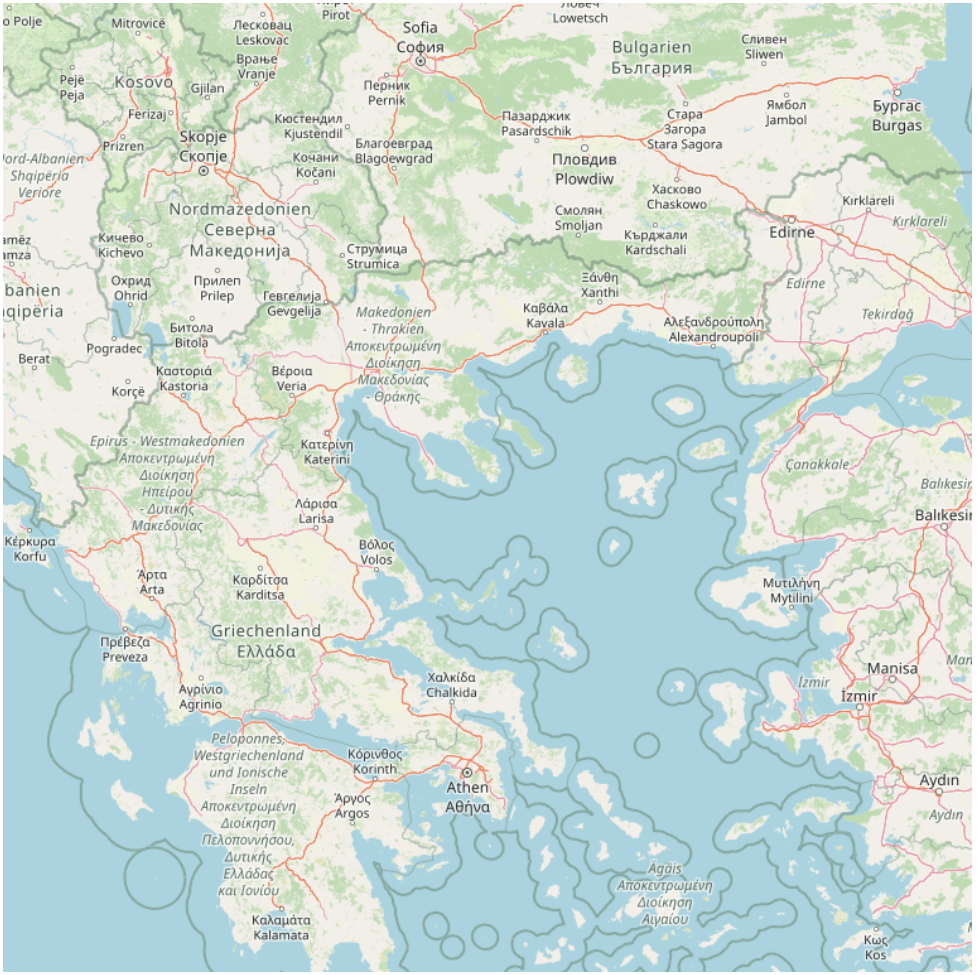

Greece North

Table of contents

Greece North 1
1 - Port Stavros (Grèce) 2
2 - Port Olympiadhos (Grèce) 3
3 - Nisis Kavkanas (Gèce) 5
4 - Port Nea Iraklitsa (Grèce) 6
5 - Port Nea Peramos (Grèce) 7
6 - Port Kavala (Grèce) 8
7 - Ak Ammodhis (Grèce) 10
8 - Nisos Thasos (Greece) 12
8.1 - Skala Kallirachis (Thasos) (Greece) 13
8.2 - Ormos Limenaria (Thasos) (Greece) 14
8.3 - Ormos prinos (Thasos) (Greece) 16
8.4 - Ormos Pefkari (Thasos) (Greece) 17
8.5 - Port Potos (Thasos) (Greece) 18
8.6 - Stenon Thasou (Greece) 19
8.7 - Port Nea Limani (Thasos) (Greece) 20
8.8 - Port Limin Panayia (Thasos) (Greece) 21
8.9 - Ormos Makriammos (Thasos) (Greece) 23
8.10 - Ormos Aliki (Thasos) (Greece) 24
8.11 - Ormos Potamias (Thasos) (Greece) 26
9 - Port Keramotis (Greece) 28
10 - Le fleuve Nestos (Greece) 29
11 - Port Advira (Greece) 30
12 - Bimini 32
12.1 - Porto Lagos (Greece) 32

13 - Port Fanari (Greece) 36
14 - Agios Kharalambos (Greece) 38
15 - Port Makri (Greece) 39
16 - Port Alexandroupolis (Greece) 40

Greece North

40°49.59 N
24°51.63 E

Méditerranée - Mediterrane an - Greece - Agean Sea (Greece) - Greece North

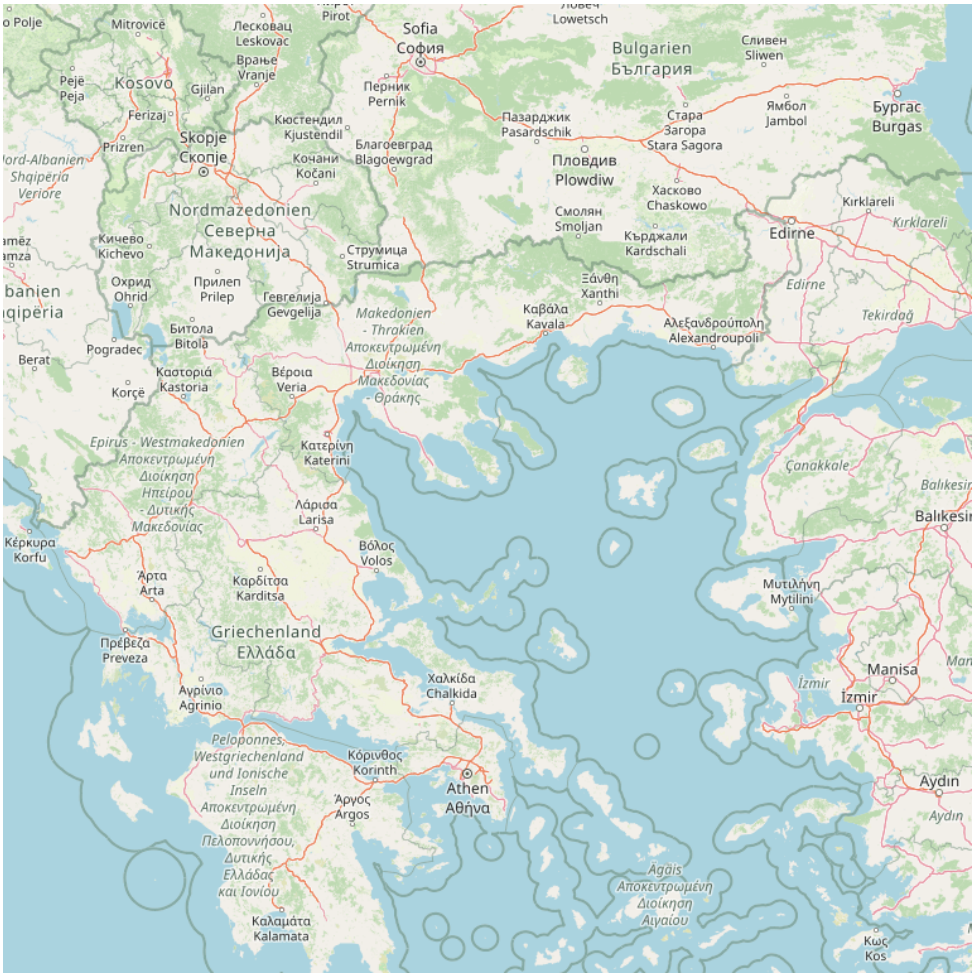

Cette zone part du golfe de Strimonikos jusqu'à Alexandroupolis et intègre l'île de Thasos.

Les hautes montagnes, les lacs, les deltas et les riches plaines remplacent les collines pelées et les champs d'oliviers que l'on rencontre sur les îles de la Mer Egée, aux environs d'Athènes ou dans le Péloponnèse.

La côte est bordée de plaines basses et de marécages créés par les quatre grands fleuves qui s'y jettent: le Strimon, le Nestos, l'Akmar et l'Evros.

Météo:

* En été le Meltem est irrégulier. Il souffle normalement du NE, force 2 à 5, mais

souvent il y a peu ou pas de vent.
En l'absence de Meltem, une brise de mer de SW s'établit souvent vers midi et souffle de 2 à 4 n?uds.
* En hiver, au printemps et en automne, le vent souffle de nouveau du NE ou du S, la plupart des forts coups de vent sont de NE.

1 - Port Stavros (Grèce)

40°40.01 N
23°41.95 E

Méditerranée - Mediterrane an - Greece - Agean Sea (Greece) - Greece North

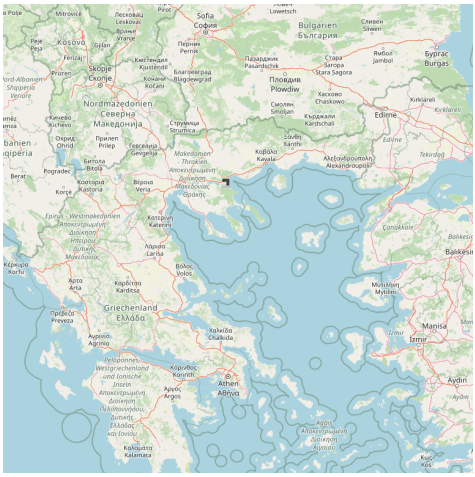

mini-camion citerne

Une belle petite baie au NW de Strimonikos Kolpos.
Une petite jetée offre un abri devant le village.
Stavros n'est pas un véritable village, mais plutôt une agglomération de maisons construites au cours des deux dernières décennies.

une belle petite baie (c'est sur la plage de Stavros que des scènes du film d'Alexis Zorbas ont été filmées), au NW de Strimonikos Kolpos.

2 - Port Olympiadhos (Grèce)

40°35.50 N
23°47.22 E

Méditerranée - Mediterrane an - Greece - Agean Sea (Greece) - Greece North

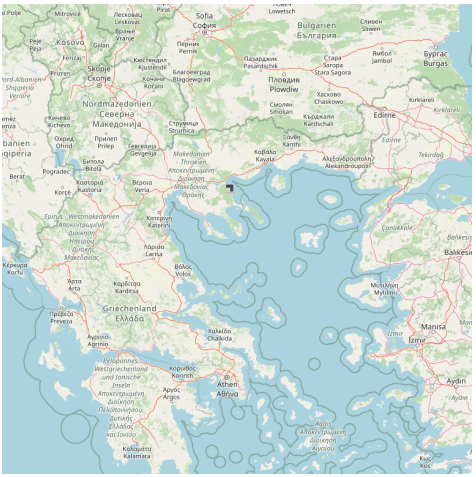

au village au village au village

On peut mouiller devant le village par 2 à 4 m, le mieux abrité possible derrière le petit môle.
Protection correcte mais la houle pénètre souvent.
Il y a 2 à 3 m d'eau à l'extrémité du môle.

www.sea-seek.com

www.sea-seek.com

www.sea-seek.com

www.sea-seek.com

www.sea-seek.com

3 - Nisis Kavkanas (Gèce)

40°36.94 N
23°48.30 E

Méditerranée - Mediterrane an - Greece - Agean Sea (Greece) - Greece North - Nisis Kavkanas (Gèce)

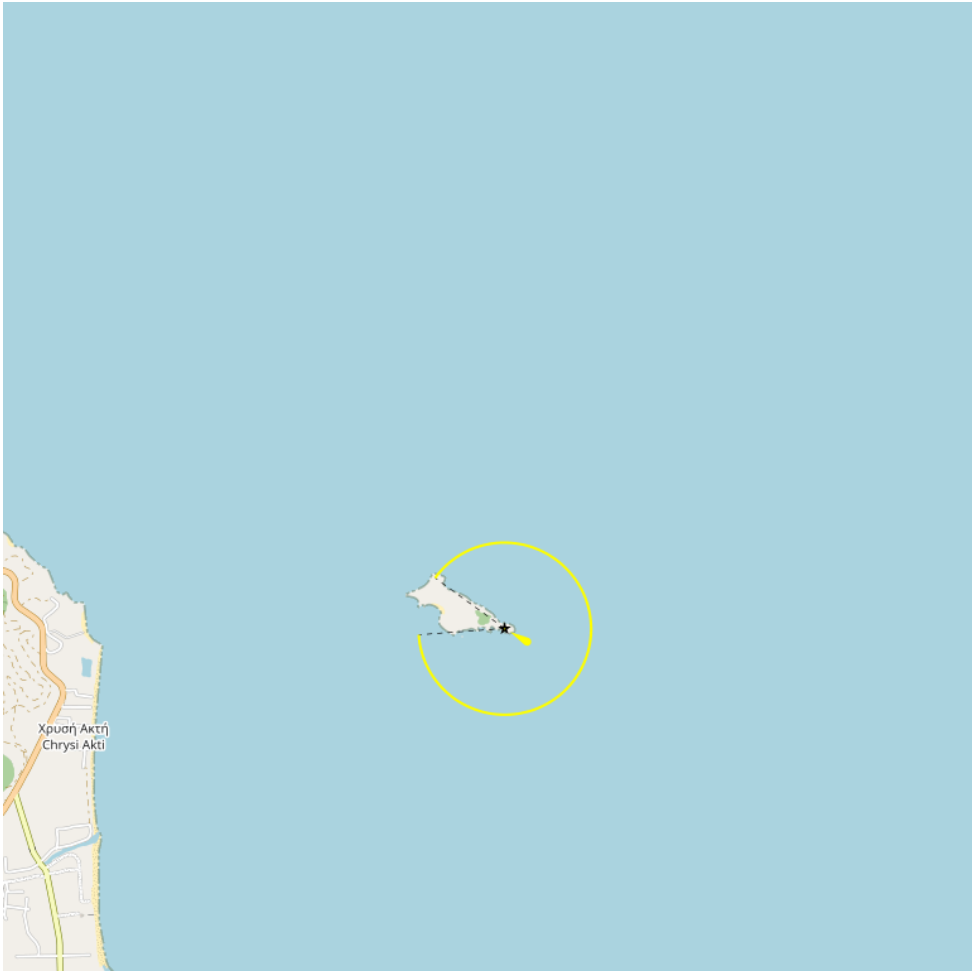

160

Îlot en face d'Ormos Olympiados.
Attention au récif devant la pointe W de l'îlot.
L'îlot porte un feu à sa pointe SE.
Au S de l'îlot, un renfoncement offre quelque protection des vents du N et de l'E.
On mouille par 3 à 5 m sur fond de sable et de galets.



Nisis Kavkanas (Greece)

Nisis Kavkanas (Greece)
Nisis Kavkanas (Greece)

4 - Port Nea Iraklitsa (Grèce)

40°51.99 N
24°19.09 E

Méditerranée - Mediterrane an - Greece - Agean Sea (Greece) - Greece North

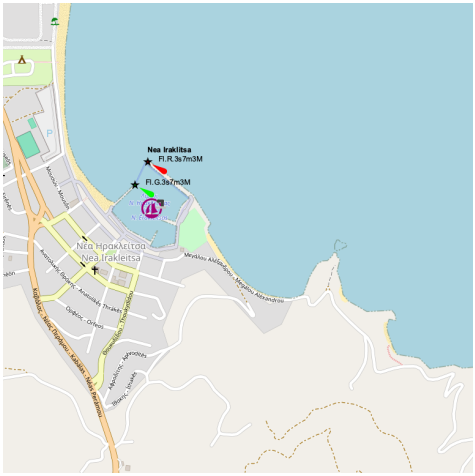

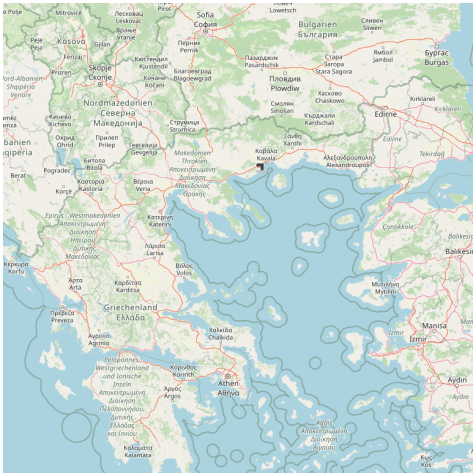

canal 69 au village

La baie de Nea Iraklitsa.

Port de pêche au SW de Kolpos Kavalas.
Bonne protection

5 - Port Nea Peramos (Grèce)

40°50.96 N
24°19.11 E

Méditerranée - Mediterrane an - Greece - Agean Sea (Greece) - Greece North

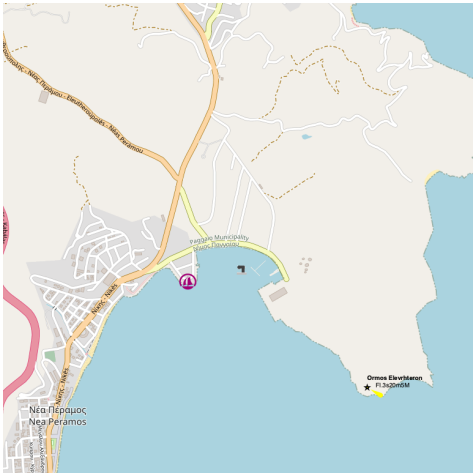

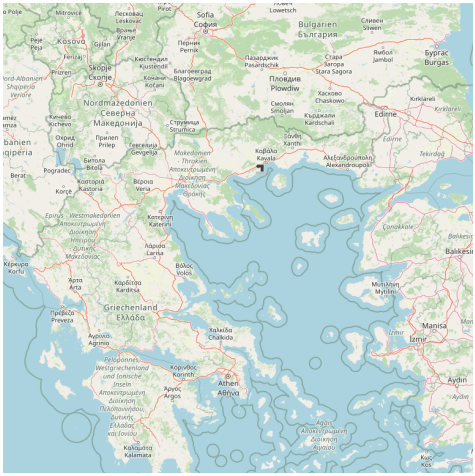

La baie d'Elevtheron.

Le port pétrolier est situé dans la grande baie d'Elevtheron.

Par temps bien établi on mouille devant la plage de Nea Peramos ou au SW de la baie.

Par temps instable, on s'amarre sur le côté N du grand quai de commerce au NE de la baie par 7 m d'eau à l'extrémité du quai, où la protection est presque totale.

Le fort que l'on peut visiter, sur la côte S de Nea Peramos.

6 - Port Kavala (Grèce)

40°55.97 N
24°24.51 E

Méditerranée - Mediterrane an - Greece - Agean Sea (Greece) - Greece North

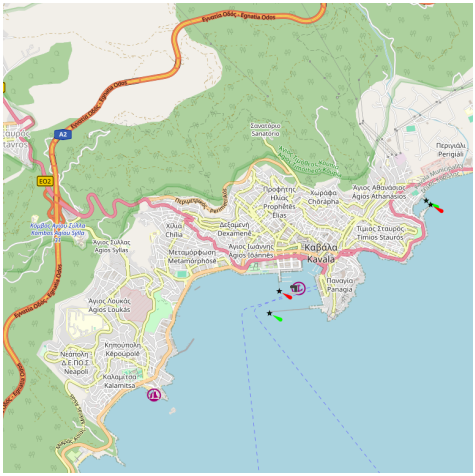

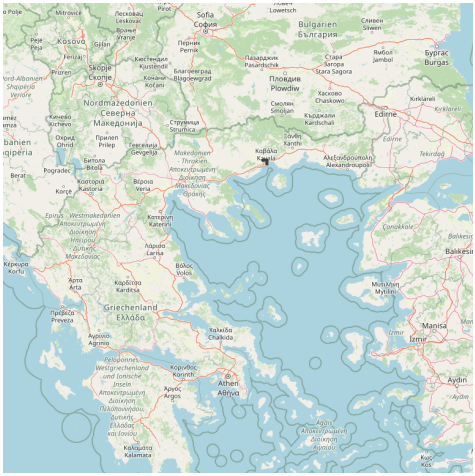

Bonne tenue. derrière le marché au poisson.

i whant to live there now

Kavala est un port de commerce important.
Le port des pêcheurs de Kavala, à l'E d'Ak Kara Orman.
La grande ville et le fort sont remarquables de loin.
S'amarrer au quai N dans l'avant port.
Le yacht-club est strictement privé et n'a pas d'équipement pour les visiteurs.
Le quai dans l'avant port est très haut et il est difficile de débarquer.
Les forts vents du S lèvent un ressac inconfortable.



2010:08:20 17:59:39

7 - Ak Ammodhis (Grèce)

40°51.61 N
24°37.75 E

Méditerranée - Mediterrane an - Greece - Agean Sea (Greece) - Greece North

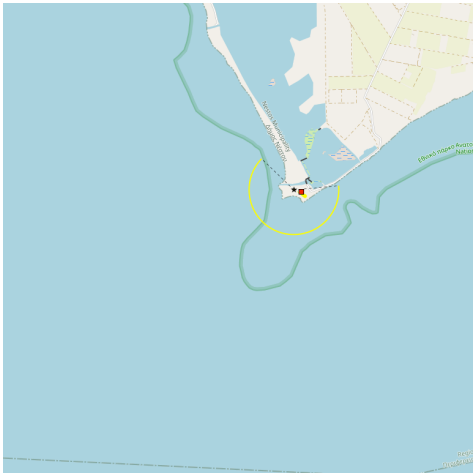

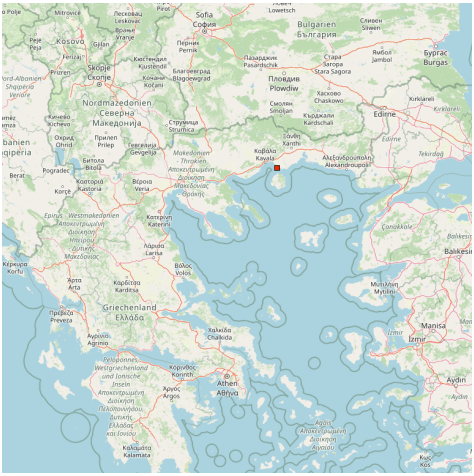

Ak Ammodhis

Attention à la roche juste sous la surface (0,9 m) à 0,5 M au SSW d'Ak Ammodhis.

8 - Nisos Thasos (Greece)

40°40.07 N
24°39.85 E

Méditerranée - Mediterrane an - Greece - Agean Sea (Greece) - Greece North - Nisos Thasos (Greece)

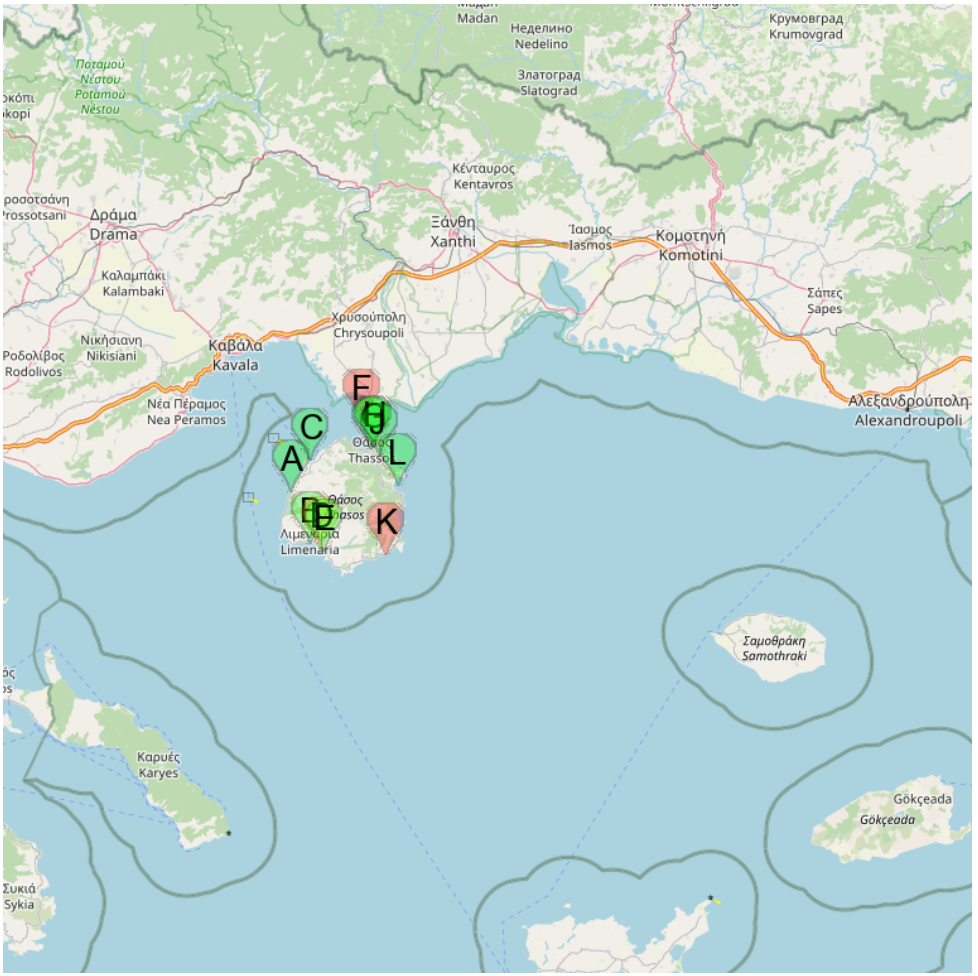

- A Skala Kallirachis (Thasos) (Greece)
- B Ormos Limenaria (Thasos) (Greece)
- C Ormos prinos (Thasos) (Greece)
- D Ormos Pefkari (Thasos) (Greece)
- E Port Potos (Thasos) (Greece)
- F Stenon Thasou (Greece)
- G Port Nea Limani (Thasos) (Greece)
- H Port Limin Panayia (Thasos) (Greece)
- J Ormos Makriammos (Thasos) (Greece)
- K Ormos Aliki (Thasos) (Greece)
- L Ormos Potamias (Thasos) (Greece)

Thasos (398 km², 80 km de pourtour) est la plus grande des îles du nord de la mer Égée. C'est un gros bloc de marbre rond séparé du continent par un chenal

étroit et peu profond.
Elle se trouve dans la partie la plus au nord du groupe, près de l?île de Samothrace et se trouve à seulement 10 kilomètres de Kavala, ville située sur le continent.
Thassos était surnommée « l?Emeraude de l?Egée » à cause de ses forêts de pins et de ses oliveraies ; malheureusement, une grande partie de ses « poumons verts » a été brûlée entre 1981 et 1993 ; seules, une partie du nord-est et les régions autour de Astris et de Alyki ont échappé au feu.
Thasos possède un site archéologique très intéressant avec des temples consacrés à des dieux ou à des empereurs romains déifiés. Il ne reste que des vestiges du site dont certains sont exposés au musée archéologique.

Nisos Thasos (Greece)

8.1 - Skala Kallirachis (Thasos) (Greece)

40°42.56 N
24°31.96 E

Méditerranée - Mediterrane an - Greece - Agean Sea (Greece) - Greece North - Nisos Thasos (Greece)

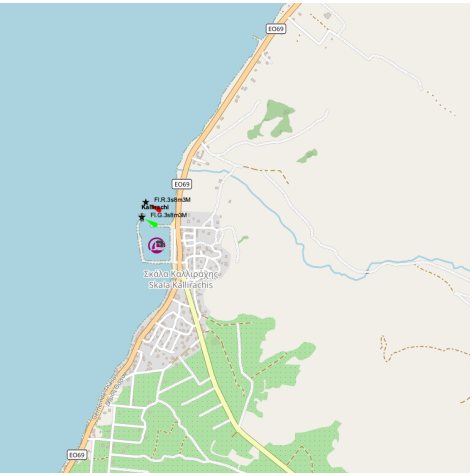

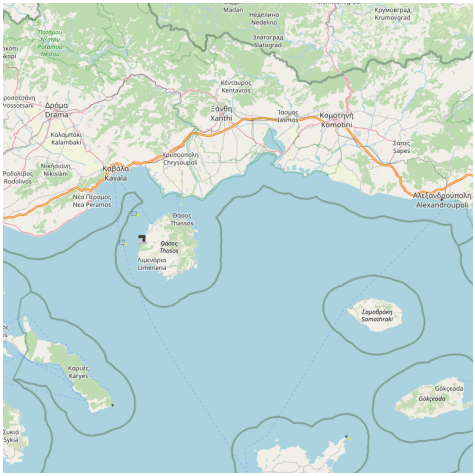

au village près du port

Skala Sotiros ou Kallirachis est un petit port de pêche formé d'un brise-lames coudé avec une entrée au N.

L'entrée a une profondeur de 3 à 4 met la première partie du port est à 2 à 3,5m de hauteur d'eau.

Les fonds sont irréguliers devant le quai à l'E.

Bonne protection.

Les fonds de ce port de pêche sont irréguliers davant le quai E, il est préférable de s'amarrer si possible perpendiculairement au petit bout de quai au début du brise-lames extérieur ou mouiller et porter une amarre au brise-lames W.

Bonne protection.

8.2 - Ormos Limenaria (Thasos) (Greece)

40°37.43 N
24°34.49 E

Méditerranée - Mediterrane an - Greece - Agean Sea (Greece) - Greece North - Nisos Thasos (Greece)

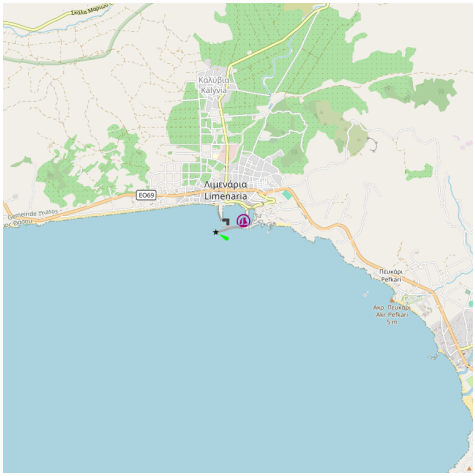

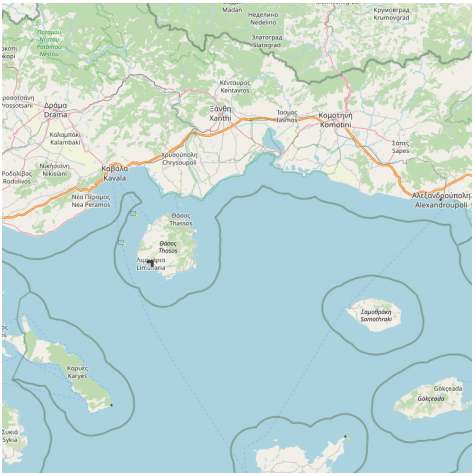

Située au SW de Thasos, Ormos Lemenaria est bien abritée des vents du N.
Ouverte au S.
On mouille dans la baie par 3 à 5 m de fond.
Le petit portest plein de bateaux locaux et le Ferry utilise le quai S du brise-lames.
Les fonds sont de 3 à 4 m dans l'entrée et de 1 à 1,25 m dans le petit bassin qui est bien abrité.
Dans la baie la protection est correcte mais il y a souvent une protection résiduelle qui peut être inconfortable.

8.3 - Ormos prinos (Thasos) (Greece)

40°45.59 N
24°34.50 E

Méditerranée - Mediterrane an - Greece - Agean Sea (Greece) - Greece North - Nisos Thasos (Greece)

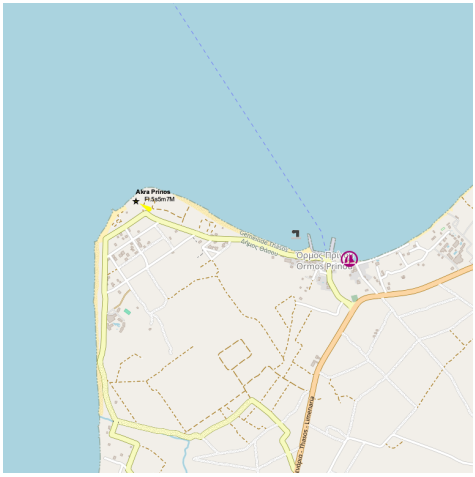

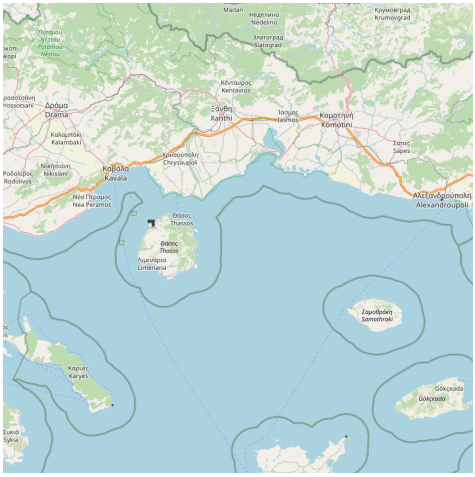

limité

Ormos Prinos ou Prinou est une baie ouverte, située au N d'Ak Prinos.

Elle offre quelque protection des vents dominants de NE grâce à la courbure de la côte.
Devant le village de Prinos il y a un quai avec une petite jetée utilisée par le Ferry de Kavala.
On mouille dans la baie. La plage de Prinos.

8.4 - Ormos Pefkari (Thasos) (Greece)

40°36.95 N
24°35.76 E

Méditerranée - Mediterrane an - Greece - Agean Sea (Greece) - Greece North - Nisos Thasos (Greece)

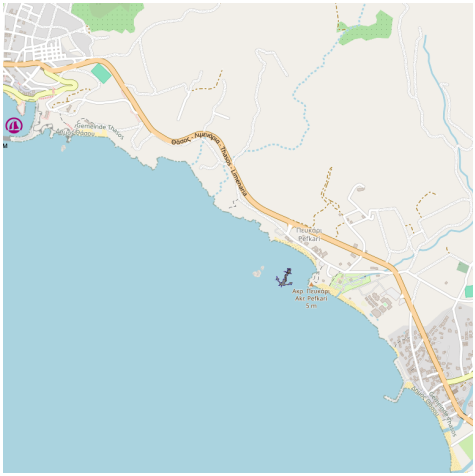

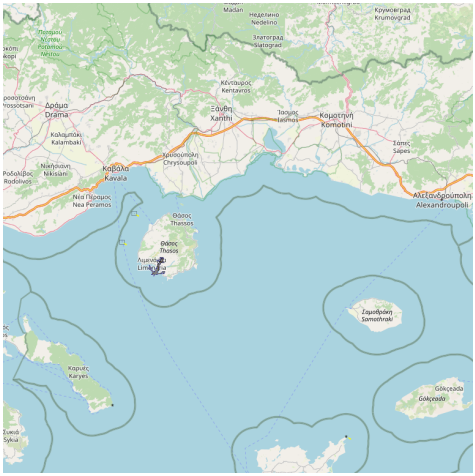

Pefkari est au sud-ouest de l'île et directement à côté du village de Potos. Pefkari est le plus petit village sur l'île, fréquenté par les touristes.

8.5 - Port Potos (Thasos) (Greece)

40°36.62 N
24°36.23 E

Méditerranée - Mediterrane an - Greece - Agean Sea (Greece) - Greece North - Nisos Thasos (Greece)

cyber café

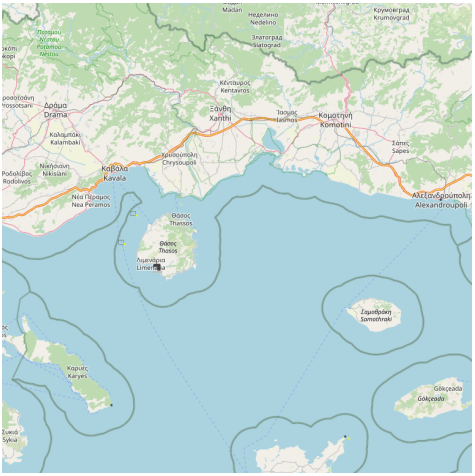

Potos est un village de pêcheur au S de Pefkari.
On peut mouiller par beau temps devant Poros.
Ouvert au S.

8.6 - Stenon Thasou (Greece)

40°49.50 N
24°41.25 E

Méditerranée - Mediterrane an - Greece - Agean Sea (Greece) - Greece North - Nisos Thasos (Greece)

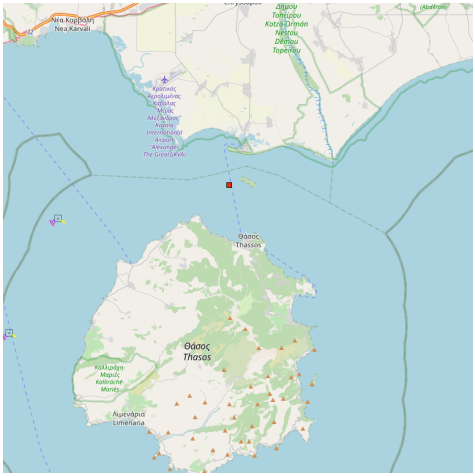

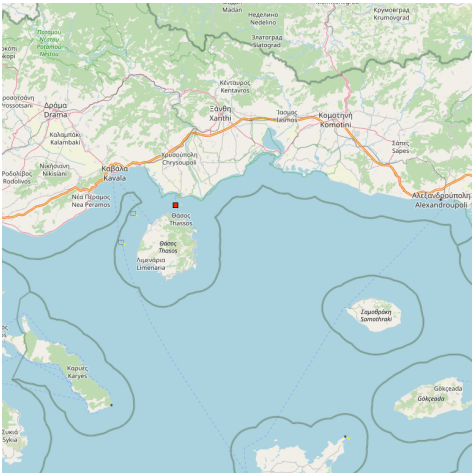

L'îlot Thasopoula.

Dans Stenon (ou diavlos) Thasou (détroit de Thasos) un courant s'établit parfois vers l'E, entre 0,5 et 1,5 n?ud.

Thasos vue du large.

8.7 - Port Nea Limani (Thasos) (Greece)

40°46.81 N
24°42.39 E

Méditerranée - Mediterrane an - Greece - Agean Sea (Greece) - Greece North - Nisos Thasos (Greece)

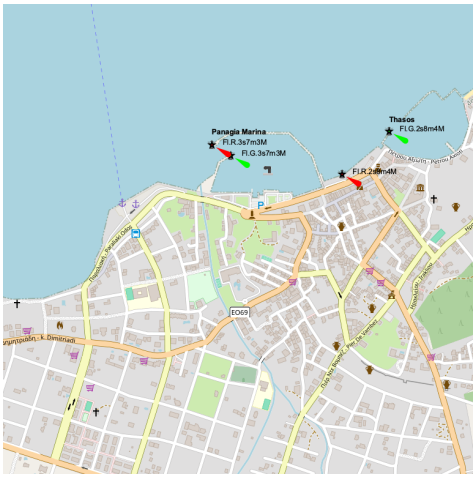

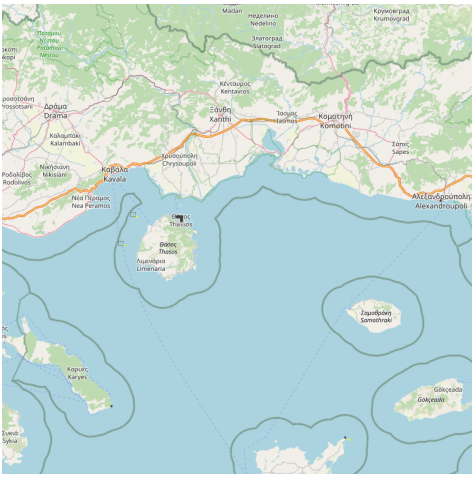

Neea Limani est situé à l'W du vieux port.
S'amarrer au brise-lames extérieur ou au milieu du quai de la ville en laissan la partie SE à l'hydrofoil.
Bonne protection de tous les vents.
Tel: 2593 022 318

2010:08:21 17:04:25

8.8 - Port Limin Panayia (Thasos) (Greece)

40°46.87 N
24°42.74 E

Méditerranée - Mediterrane an - Greece - Agean Sea (Greece) - Greece North - Nisos Thasos (Greece)

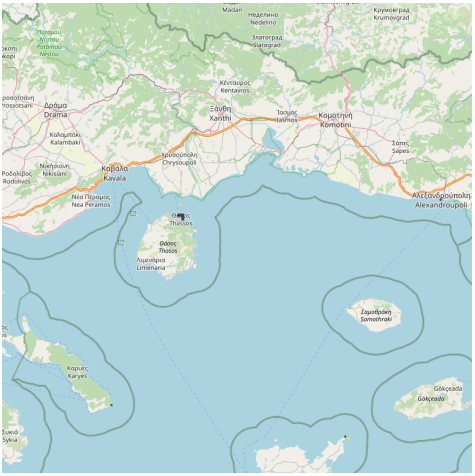

Bonne tenue. mini-camion citerne

Limin Panayia est le vieux port de Thasos. Les maisons de la ville se voient de loin.

Attention aux ruines d'un môle antique, partiellement submergé, à environ 300 m au NE du port.

Se mettre dans le SE du port ou s'amarrer par l'avant au môle E, mais il faudra utiliser votre annexe pour débarquer.

Bonne protection de tous secteurs.

La ville de Thasos est construite sur l'emplacement de la ville antique, on y trouve donc un mélange d'antique et de moderne.

2010:08:21 18:02:00

2010:08:22 12:29:12

8.9 - Ormos Makriammos (Thasos) (Greece)

40°46.19 N
24°43.61 E

Méditerranée - Mediterrane an - Greece - Agean Sea (Greece) - Greece North - Nisos Thasos (Greece)

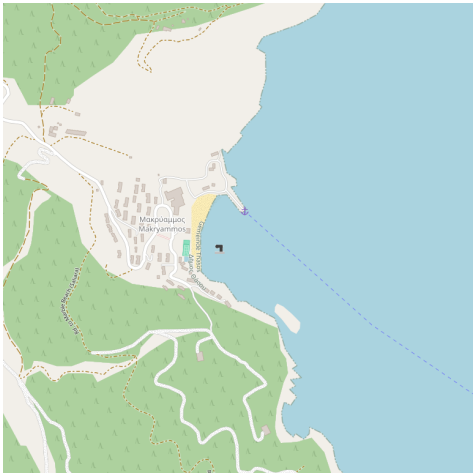

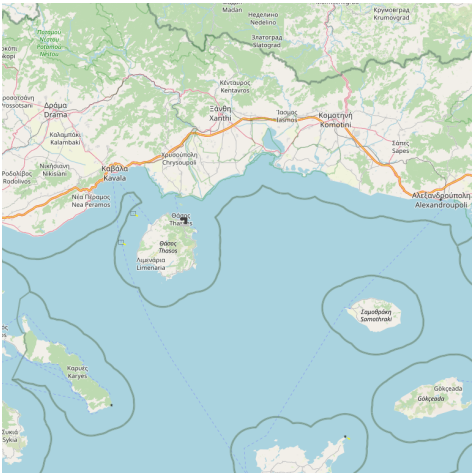

Makriammos ou Makryammos est une baie ouverte au NE de Thasos.
Au N de la baie un petit môle abrite des vents de NE.
On s'amarre près de l'extrémité par 2 m de fond.
Une longue plage de sable blanc borde la baie.

8.10 - Ormos Aliki (Thasos) (Greece)

40°36.24 N
24°44.40 E

Méditerranée - Mediterrane an - Greece - Agean Sea (Greece) - Greece North - Nisos Thasos (Greece)

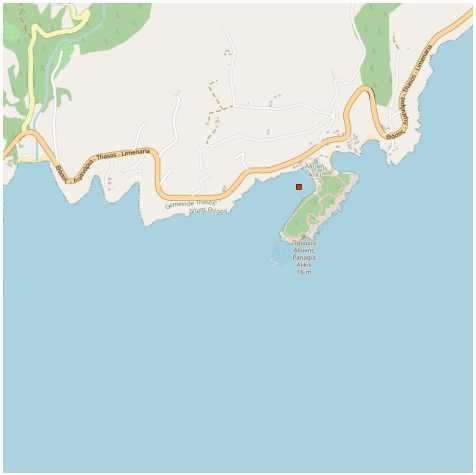

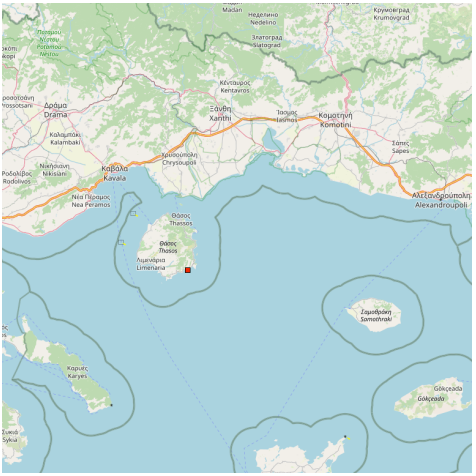

Aliki est située au SE de Thasos.

Composée de deux baies bien abritées des vents du N, mais exposée au S.

Attention aux roches immergées et émergentes, autour de la pointe, devant l'entrée, restes de l'ancienne carrière de marbre.

Les vestiges d'un temple et un sanctuaire du VIIème siècle avant JC, montrent que de nombreux habitants vivaient à Alyki dans l'antiquité.

Aujourd'hui Aliki est un petit village.

On mouille par 3 à 6 m.

Les vents dominants ont tendance à souffler au fond de la baie, il est donc prudent de mouiller sur 2 ancres.

2010:08:20 08:59:35

8.11 - Ormos Potamias (Thasos) (Greece)

40°43.11 N
24°46.02 E

Méditerranée - Mediterrane an - Greece - Agean Sea (Greece) - Greece North - Nisos Thasos (Greece)

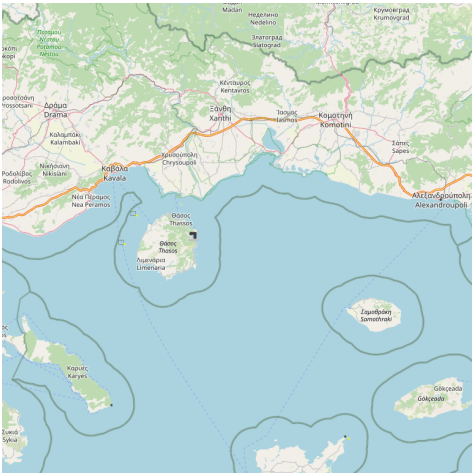

Le village de pêcheur de Skala Potamias borde la grande baie du même nom, sur la côte E de Thasos.

On trouve un petit port au S de la baie, mais il n'y a pas assez d'eau pour pouvoir s'y abriter.

La plage de Potamias est surnommée la "Golden Beach".

On mouille au N de la baie, bien abritée des vents du NE.

Le fond de sable remonte doucement jusqu'au rivage.

9 - Port Keramotis (Greece)

40°51.45 N
24°42.09 E

Méditerranée - Mediterrane an - Greece - Agean Sea (Greece) - Greece North

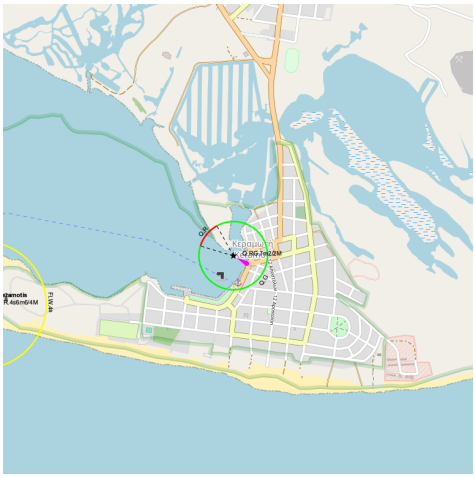

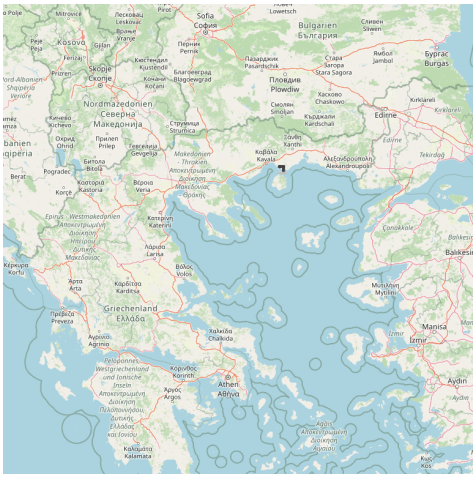

🇫🇷 C'est le principal terminal de Ferry pour Thasos.

S'amarrer le long du quai qui est généralement occupé par des caboteurs ou des bateaux de pêche.

Bonne protection, sauf par vent d'W (petite houle).

10 - Le fleuve Nestos (Greece)

40°50.78 N
24°48.24 E

Méditerranée - Mediterrane an - Greece - Agean Sea (Greece) - Greece North

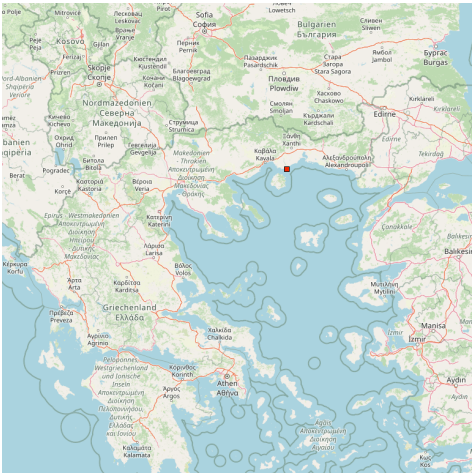

Il est prudent de passer au large de l'embouchure du fleuve où un haut-fond est signalé à 0,5 M devant celle-ci.

tu pue

11 - Port Advira (Greece)

40°55.86 N
24°58.23 E

Méditerranée - Mediterrane an - Greece - Agean Sea (Greece) - Greece North

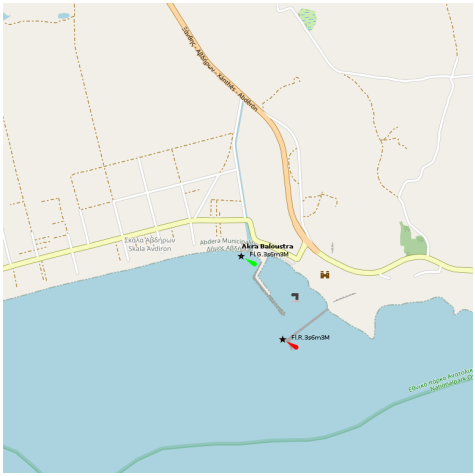

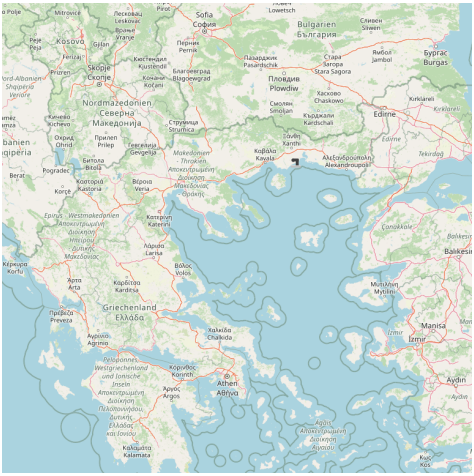

Advira est un port creusé dans la roche, au pied de la ville antique du même nom dont il reste les vestiges.
Le chenal d'accès est balisé.

12 - Bimini

41°00.31 N
25°07.19 E

Méditerranée - Mediterrane an - Greece - Agean Sea (Greece) - Greece North - Bimini

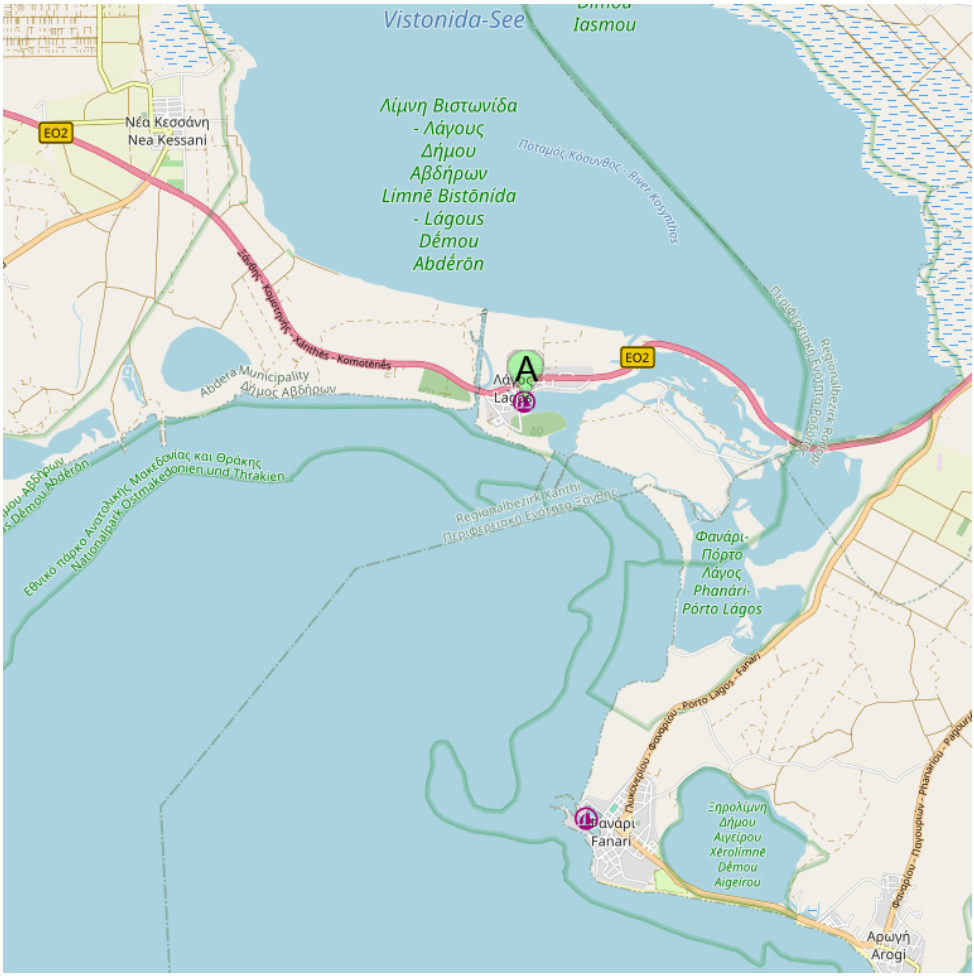

A Porto Lagos (Greece)

160

12.1 - Porto Lagos (Greece)

41°00.31 N
25°07.19 E

Méditerranée - Mediterrane an - Greece - Agean Sea (Greece) - Greece North - Bimini

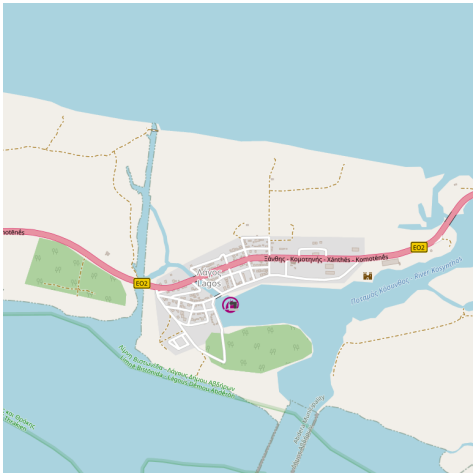

Ce port de la Thrace situé entre Cavalle à l'ouest et Dedeagh à l'est fut utilisé comme escale par la compagnie des Messageries Maritimes .

A l'issue des guerres balkaniques et après un court passage sous la domination bulgare, il fut annexé par la Grèce en 1914.

Cette lagune naturelle est reliée à la mer par un chenal dragué à 6 m.

S'amarrer au quai W.

Bonne protection de tous secteurs.

Lagos est un port d'expédition des céréales de l'arrière pays.

Un joli monastère est bâti sur un îlot au milieu d'une lagune.

Le lac de Vistonis est une importante zone humide où de nombreux oiseaux migrateurs viennent se réfugier.

La ville de Porto Lagos est au bord du lac.

Santa?s Nicolas chapel

The complex is builded upon the two little islands in the lagoon witch name is Porto Lagos. Many visitors and pilgrims come here every day. Porto Lagos also have a wonderful view of the Thracian Sea ! These two little islands connected together with a large wooden bridge for the pedestrians and a second bridge which connects these islands with the shore.

In the first island there is a church with the name of Santa Nicolas . In the second island we see the little chapel of Virgin Padanassa in which chapel there is a special transcript of the picture that depicts the Virgin as the picture in the Holy Vatopedi abbey.

The lake around the Vistonida lake is beautiful and it?s under protection as a habitant with special birds. On the other hand the abbey is a special spiritual place for everyone.
Many people is gathered every 6th of December on the feast of Santa Nicolas. This place is located in highway of Xanthi ? Komotini .
We took some time out to plan our return to the UK, we booked flights and then decided to hire a car from the airport in London that would allow us to visit some of our UK based pals, many of which we made, during our travels on Madison. So our travels will see a Madison Crew UK Tour with a series of 5 or 6 dates at venues across England before we drive north to return the car in Edinburgh. Obviously our tour dates are sold out (so apologies to anyone we don't get to see)!!!!!
Anyway the day of the boat lift came round quicker than we expected :-(and Madison was hoisted from the water by one of the cranes that normally loads the big commercial ships that often come into Porto Lagos and she now rests on a nice metal cradle in a fenced boat yard with 24 hour security cameras which we can check on the web, which will be reasuring.
The day of the lift I set to taking the rudder off so that I could remove the propeller shaft and hand it over along with my new propeller to the engineering company of Mr Petros Tsoukas (pronounced chukas). This is a family business in Porto Lagos who are really good. Their help has really saved us much time and effort.
We now have a new propellor ready for next season. It was a present to ourselves as today (26th November) is our 18th anniversary. It is exactly 18 years since we met in the Madison nightclub in Middlesborough.
The Tsoukas marine family are great and the prices they charge for wintering are so cheap that we would recommend them to any of our sailing buddies looking for boat storage. This is easily the best deal we have had since entering the Med and we are so tempted to head back there next year.

Porto-Lagos MARINA

Porto-Lagos MARINA

Porto-Lagos MARINA

Boatyard TSOUKASMARINE



PORTO-LAGOS

Porto-Lagos MARINA

PORTO-LAGOS

TSOUKAS MARINE BOATYARD & SERVICES

Tsoukas Marine
Porto Lagos, Xanthi
Tel. +0030 25410 96607
Mob. +0030 6977317969
Fax. +0030 25410 99000
Email. info@tsoukasmarine.gr
Since 1978

Boatyard Porto-Lagos

Saint Nicholas Porto-Lagos

13 - Port Fanari (Greece)

40°57.75 N
25°07.63 E

Méditerranée - Mediterrane an - Greece - Agean Sea (Greece) - Greece North

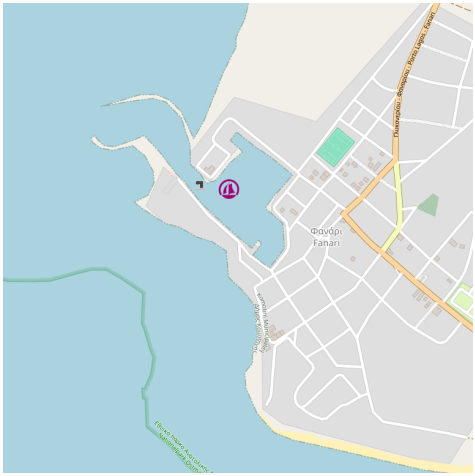

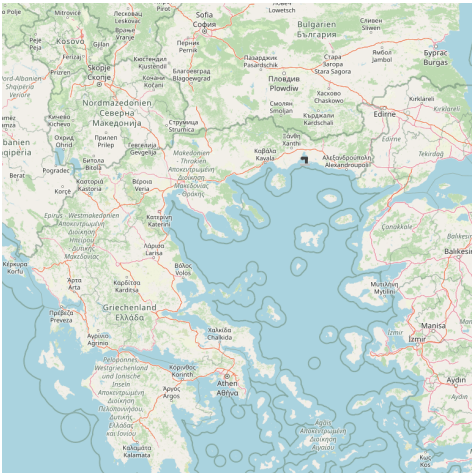

Approcher par l'WSW où la profondeur minimale est de 2,20 m près de l'entrée.
Attention les fonds varient dans le chenal d'entrée entre 1,8 m et 2,5 m.
Fanari est un port de pêche situé sur la côte W d'Ak Fanari.Attention à l'approche, les profondeurs sont faibles à l'W jusqu'à la cardinale W qui signale les hauts-fonds dans les approches de Lagos.
S'amarrer au quai S.
Bonne protection.

14 - Agios Kharalambos (Greece)

40°52.52 N
25°30.50 E

Méditerranée - Mediterrane an - Greece - Agean Sea (Greece) - Greece North

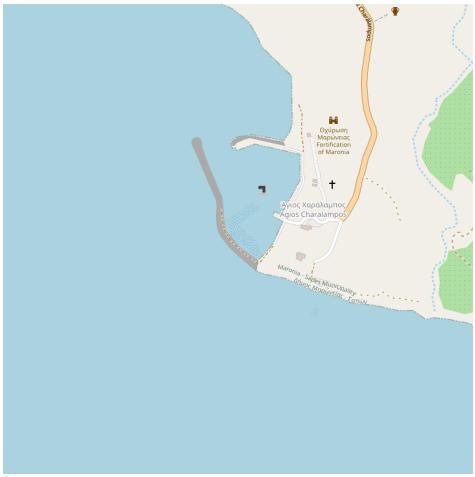

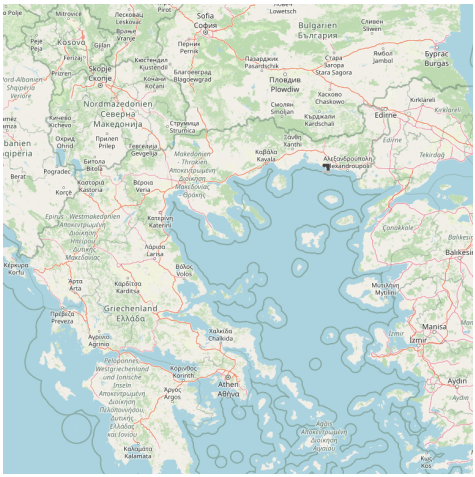

Un brise-lames en enrochement en L part de la côte vers l'W puis vers le N.

Il y a 4 à 5 m d'eau dans l'entrée et 2 à 3 m devant le quai à l'E.
Bonne protection.

15 - Port Makri (Greece)

40°50.85 N
25°44.99 E

Méditerranée - Mediterrane an - Greece - Agean Sea (Greece) - Greece North

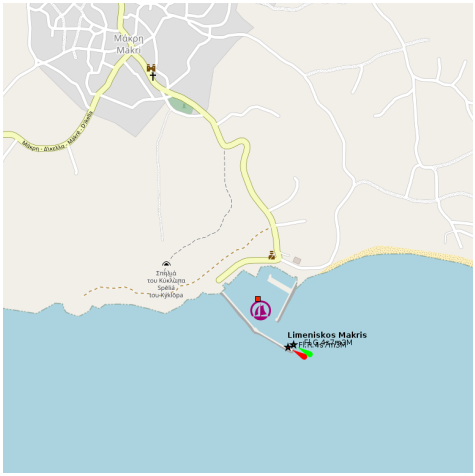

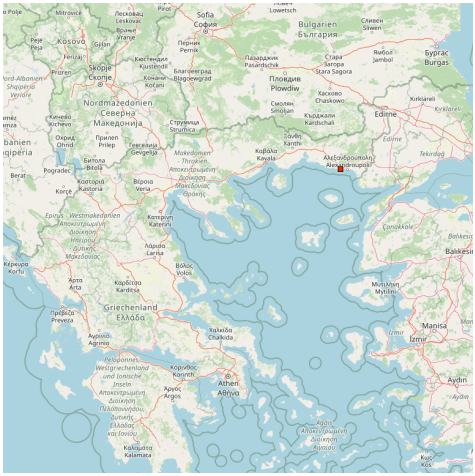

Petit port de caïques devant le village de Makri.
On trouve moins de 2 m d'eau à l'entrée, cernée de roches.

Bonne protection.

16 - Port Alexandroupolis (Greece)

40°50.41 N
25°53.56 E

Méditerranée - Mediterrane an - Greece - Agean Sea (Greece) - Greece North

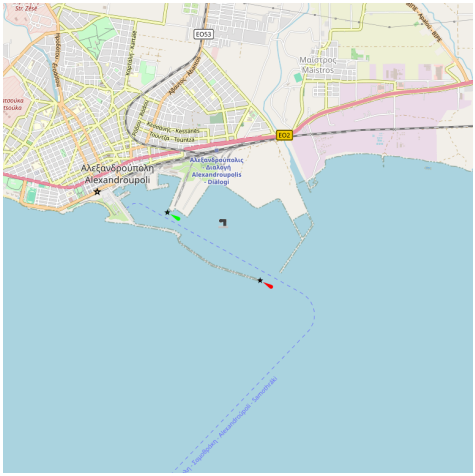

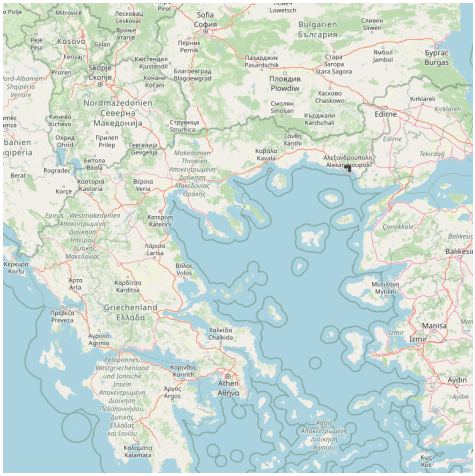

Bonne tenue. chez le poissonier près du front de mer

Alexadroupolis (du nom du roi Alexandre, né en 1893, et non d'Alexandre le Grand) est une ville de la Grèce et la capitale de la région d'Evros en Trace.
Alexandroupolis se trouve environ 14.5Km ouest du
Fleuve Evros, 40km des frontières avec la Turquie, 300km de

Thessalonique et 750km de Athènes.
Alexandroupolis doit son importance à sa situation sur la principale voie d'accès routier et ferroviaire avec la Turquie.
La grande ville se voit de loin.
Le phare blanc sur la promenade a été construit par des Français et devient fonctionnel le 1° juin 1880.
S'amarrer au quai N près de l'entrée du bassin intérieur ou dans le bassin lui même.

not bad

www.sea-seek.com

www.sea-seek.com

www.sea-seek.com

www.sea-seek.com

www.sea-seek.com

www.sea-seek.com

www.sea-seek.com

www.sea-seek.com

www.sea-seek.com

Responsability

Sea-Seek is a collection of sailing logbooks covering harbours, anchorages, diving spots... any subject regarding sport or pleasure at sea.

Sea-Seek is an online open-content collaborative pilot guide, that is, a voluntary association of individuals and groups working to develop a common resource of human knowledge. The structure of the project allows anyone with an Internet connection to alter its content. Please be advised that nothing found here has necessarily been reviewed by people with the expertise required to provide you with complete, accurate or reliable information.

In particular, don't use any map presented in Sea-Seek for the navigation.

Note that informations in sea-seek are compiled from a variety of freely available and non controlable sources and therefore Sea-Seek webmaster cannot be held responsible for incorrect or outdated data.

Responsabilité

Sea-Seek est un guide du nautisme ou pilote côtier en ligne. Fruit de la contribution de chacun, il décrit les sites de mouillage, les ports, les spots de plongée, les plages par et pour les amoureux de la mer.

Sea-Seek est un guide nautique libre, c'est-à-dire une association volontaire d'individus et de groupes qui développent ensemble une source de la connaissance humaine. Sa structure permet à tout individu avec un accès Internet et un navigateur Web de modifier le contenu disponible ici. En conséquence, sachez que rien de ce que vous pouvez trouver ici n'a été nécessairement vérifié par un professionnel compétent dans le domaine en question et ceci sur tous les sujets de Sea-Seek.

En particulier, n'utiliser aucune carte de Sea-Seek pour la navigation.

L'ensemble des données présentées sur Sea-Seek sont d'origines diverses et non contrôlées et ne sauraient engager la responsabilité du responsable du site www.sea-seek.com.