Sea - Seek

Ebook Sailing guide / Guide nautique

Sud Corse - South Corsica

Méditerranée - Mediterranean - Corse - Corsica

July 2023

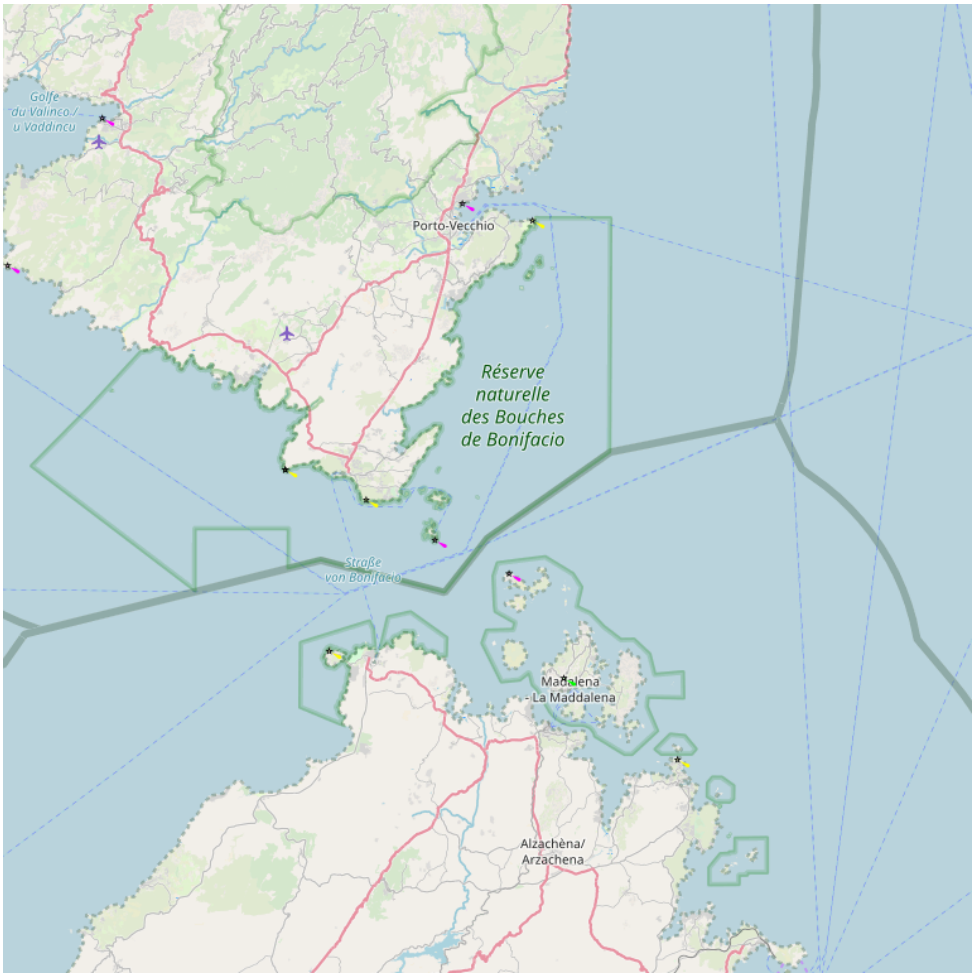

Sud Corse - South Corsica

Table of contents

Sud Corse - South Corsica 1
1 - Cala di Paragnanu 2
2 - Anse du Fazzio 3
3 - Réserve Naturelle des Bouches de Bonifacio 5
4 - Bonifacio 7
5 - Anse Arinella 11
6 - Anse de Caténa 12
7 - Sémaphore de Pertusato 13
8 - Pertusato 14
9 - Cala Sciumara 15
10 - Cala di Ciappili 16
11 - Pointe de Sperone 16
12 - Piantarella 17
13 - Passe de Piantarella 18
14 - Ecueil de Lavezzi 19
15 - Îles Lavezzi 22
15.1 - Cala della Chiesa (Lavezzi) 25
15.2 - Cala di U Grecu (Lavezzi) 26
15.3 - Cala Lazarina (Lavezzi) 27
15.4 - Cala di Ghiuncu (Lavezzi) 28
15.5 - Phare des Lavezzi 29
16 - Îles Cavallo et Ratino 31
16.1 - Ile Piana 32
16.2 - Cala Di U Ghincu ou Giunco 33
16.3 - Port de Cavallo 34

16.4 - Cala di Zeri (Cavallo)..... 35
16.5 - Cala di Palma (Cavallo) 36
17 - Ile Porraggia 36
18 - Ile Perduto..... 37

Sud Corse - South Corsica

41°22.94 N
9°11.34 E

Méditerranée - Mediterranean - Corse - Corsica - Sud Corse - South Corsica

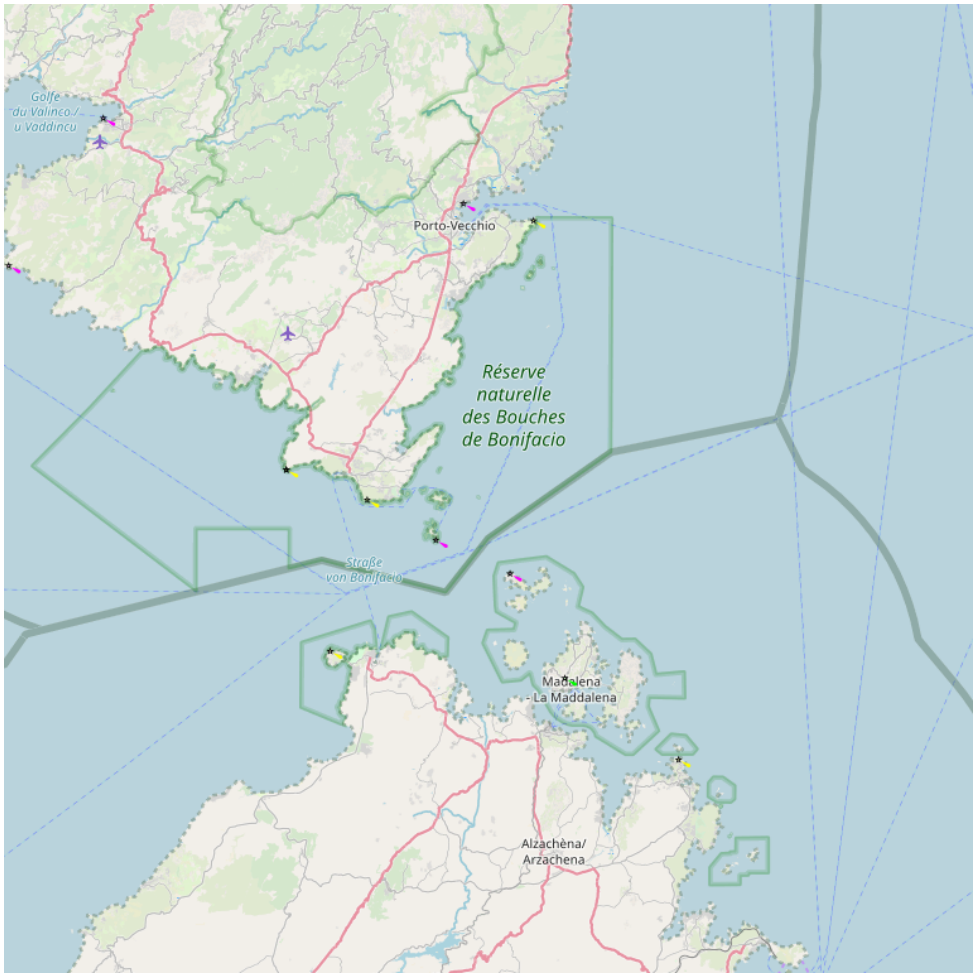

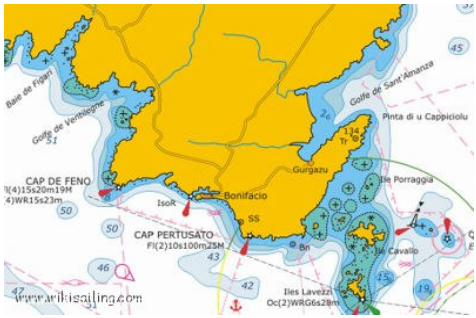

Sud Corse - South Corsica

The strait between Corsica and Sardinia is 6 NM wide and creates a massive venturi effect that results in a stronger wind. It?s strongly recommended to engage the strait of Bonifacio only under calm weather,

Bonifacio est la ville la plus méridionale de Corse. Passé le cap Pertusato, qui

marque l'extrême S de la Corse, on pénètre dans les Bouches de Bonifacio, réputées pour ses vents souvent démesurés et aussi à cause de la mer qui en résulte.
En sortant du port de Bonifacio trois possibilités s'offrent à vous:
* aller sur la Sardaigne
* visiter les îles Lavezzi et Cavallo.
* remonter sur la côte E en passant par Piantarella et entrer dans le golfe de Santa Manza, baie large et profonde, assez sauvage mais où beaucoup de campeurs sont installés. Passé ensuite la pointe de Rondinara, on entre dans le golfe de Rondinara qui abrite une plage en forme de demi-cercle parfait, c'est magnifique et cela vaut la peine de s'y arréter même si de nombreus bateaux mouillent dans cette baie magnifique.

Îles Lavezzi
2004:08:07 19:17:39

1 - Cala di Paragnanu

41°23.86 N
9°07.79 E

Méditerranée - Mediterranean - Corse - Corsica - Sud Corse - South Corsica

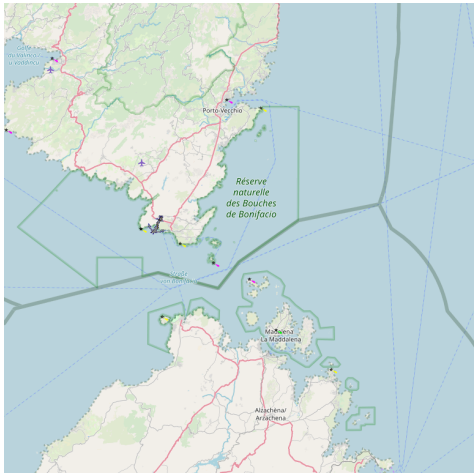

A mi chemin entre le Cap de Feno et Bonifacio, cette large anse offre un mouillage protégé du nord et de l'Est à de nombreux bateaux. Deux mouillages sont possibles:

* Au fond NE de la cala
* A mi chemin au Nord sur de jolis fonds sableux

A éviter les jours de fort SW, surtout que dans les bouches de Bonifacio la houle s'établit rapidement.

2015:07:31 18:21:12

Au NE de la cala, de beaux fonds sableux.
2015:08:03 11:31:46

2 - Anse du Fazzio

41°23.62 N
9°07.99 E

Méditerranée - Mediterranean - Corse - Corsica - Sud Corse - South Corsica

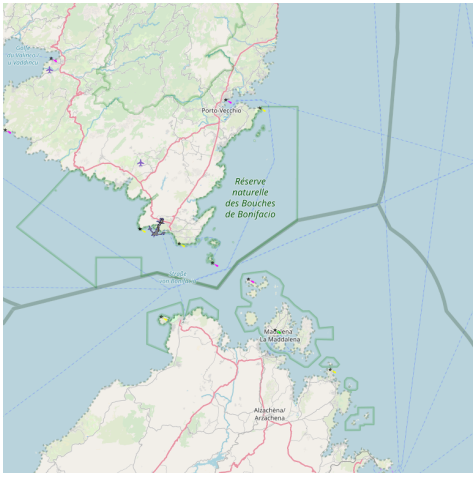

Petite anse pour s'abriter. On y pénètre par la passe au Nord Ouest en passant le long des Iles Fazziolu.

The cove of Fazzuolo is a spectacular cove with an island in the entrance. Correct shelter in weak W sector winds, however the swell reflected on its banks makes it uncomfortable. It is not sustainable in strong winds from sector S to W . The entrance is via the W side of the island, the S side being obstructed by a reef. We anchor in 2-5m north of the island with an anchor and a mooring on the ground. Be careful, the funds go back quite brutally to less than 1m50. The cove is often included in Bonifacio's tour boat itinerary, which takes away some of its charm in daytime anchorage. but very quiet at night.

The Glénans have installed one of their nautical bases, but there is no pontoon or accessible wharf.

L'anse de Fazzuolo est une calanque spectaculaire avec un îlot dans l'entrée.

Abri correcte par vents de secteur W faibles, cependant la houle qui se réfléchit sur ses rives la rend inconfortable. Elle n'est pas tenable par vents de secteur S à W forts.

L'entrée se fait par le côté W de l'îlot, le côté S étant obstrué par un récif. On mouille dans 2-5m au nord de l'ilot avec une ancre et une amarre à terre. Attention, les fonds remontent assez brutalement à moins d'1m50. La calanque est souvent incluse dans l'itinéraire des bateaux d'excursion de Bonifacio, ce qui lui enlève un peu de son charme en mouillage de jour. mais très calme la nuit.

Les Glénans ont installé une de leurs bases nautiques, mais il n'y a aucun ponton ou quai accessible.

Les bases nautiques des Glénans se trouvent dans une des plus belles anse de la Corse. La zone de navigation, qui va de Bonifacio aux îles Lavezzi pour les stages d'initiation à la croisière, peut s'étendre vers les Bouches de Bonifacio, l'île d'Elbe et Gêne au Nord pour les stages de niveau supérieur. Elle offre des

conditions idéale pour apprendre à naviguer.

Iles Fazziolu.
2004-08-06
Bearing:180°

Le base nautica dei Glénans si trova in una delle più belle anse della Corsica. La zona di navigazione, che va da Bonifacio alle Isole di Lavezzi per gli stage d'iniziazione alla crociera, per poi estendersi verso sulle Bocche di Bonifacio, l'isola d'Elba e Genova a nord

per gli stage di livello superiore, offre delle condizioni ideali per imparare a navigare.

3 - Réserve Naturelle des Bouches de Bonifacio

41°22.97 N
9°08.82 E

Méditerranée - Mediterranean - Corse - Corsica - Sud Corse - South Corsica

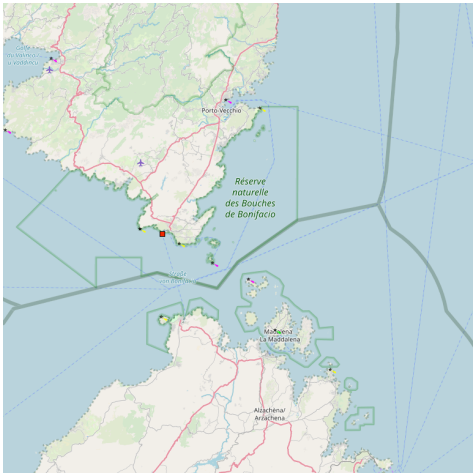

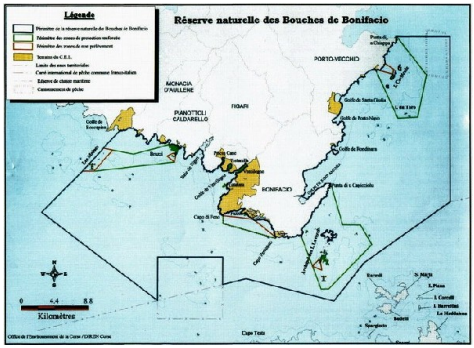

Périmètre de la réserve naturelle (80 000 ha) [en bleu sur la carte] > voir les cartes du Parc Marin

The Marine Reserve of the Bouches de Bonifacio is the French section of an International Marine Park that spans the straits between Corsica and Sardinia, southward to the archipelago of the Maddalena.

La Réserve Naturelle des Bouches de Bonifacio créée sur initiative du ministère de l'environnement et de la collectivité territoriale de Corse, vise à préserver et valoriser le patrimoine naturel de ce détroit et prolonge le programme d'acquisitions foncières engagé par le conservatoire du littoral et le département de Corse du Sud.

L'introduction d'espèces non domestiques est interdite.La fréquentation du public est libre et autorisée dans le respect de la tranquillité des lieux.Les travaux publics et privés, modifiant l'aspect des lieux sont soumis à autorisation.La pêche de loisir et la pêche professionnelle sont soumises à la réglementation en vigueur, des modifications peuvent cependant être apportées par le Préfet, après avis du comité consultatif et de la prud'homie de Bonifacio.La pêche sous-marine est autorisée.

Zones de protection renforcée (12 000 ha) [en vert sur la carte] > voir les cartes du Parc Marin. La chasse à terre et la pêche sous-marine sont interdites.Le débarquement des personnes n'est autorisé que sur l'archipel des Lavezzi (Lavezzu, îlot de la Pyramide et Piana).Sur l'archipel des Cerbicale (Pietricaggiosa, Maestro Maria, Piana et Forana), le débarquement est interdit du 1er avril au 31 août. La circulation des personnes est limitée aux sentiers balisés. Le camping est interdit.

La chasse est interdite sur l'étang et le golfe de Ventilègne. La pêche de loisir est autorisée depuis une embarcation à l'aide de la palangrotte, de la traîne ou du lancer.

La circulation maritime, l'accostage et le mouillage restent autorisés mais peuvent être réglementés par le Préfet Maritime, après avis du comité consultatif. La pêche professionnelle reste autorisée dans le cadre de la réglementation définie par la prud'homie de Bonifacio. La plongée sous-marine est soumise à autorisation.

Zones de non prélèvement (1 200 ha) [en rouge sur la carte] > voir les cartes

du Parc Marin
Toute forme de pêche est interdite.
La plongée sous-marine est interdite.
La baignade et l'apnée sont autorisées.
Terrains du conservatoire (2843 ha) [en orange sur la carte] > voir les cartes du Parc Marin
Camping et bivouac interdits. Accès piétons autorisé. Circulation d'engins motorisés réglementée.

4 - Bonifacio

41°23.23 N
9°08.83 E

Méditerranée - Mediterranean - Corse - Corsica - Sud Corse - South Corsica

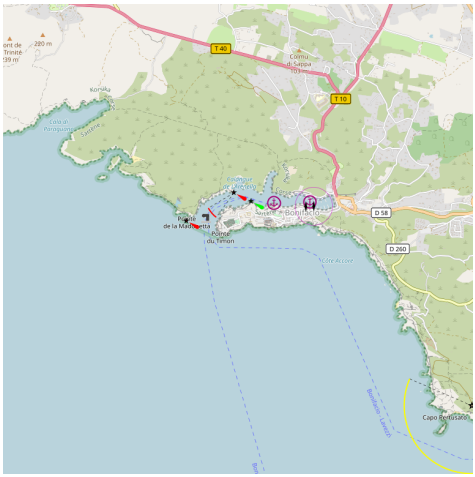

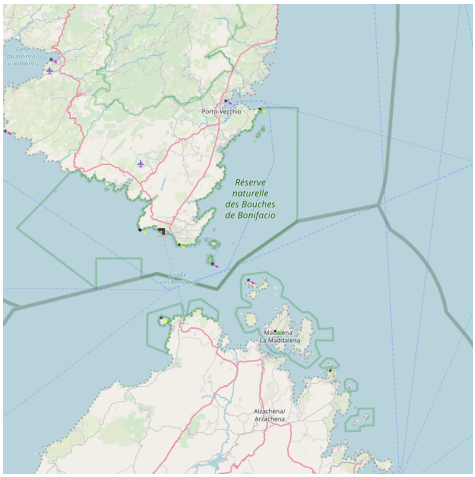

Vue du large la vieille ville de Bonifacio et ses célèbres falaises blanches.
2004-08-07

Bonifacio is a very nice port you need to visit during your trip in south Corsica. Sometime, when it's windy, the port is very very busy. You need to arrive early in the day to find a place. It can take hours but nice sailors (red T-shirts) will help you.

Entrée du port en venant de l'Ouest.
Sur babord le feu rouge de la pointe de la Madonetta.
2004-08-07

Bonifacio is amagnificent stopover. Prepare yourself for one of the most spectacular harbour entrances! Bonifacio is an extraordinary medieval town and the oldest in Corsica. The beautiful streets with their ancient houses perched precariously on the clifftops must be visited. The entry of Bonifacio is a long corridor in the cliff of 900 meters. The old city is on top of the cliffs on your right.

Histoire

L'origine de Bonifacio n'est pas vraiment précisée dans les ouvrages, mais des dates approximatives déclarent sa création entre 828 et 833 par Boniface, marquis de Toscane, qui baptisa la ville. Comme tous les ports de commerce, Bonifacio a une longue histoire et au travers des époques, la ville a subie des mouvances sociales de grandes ampleurs.

Bonifacio est issue d'un conflit guerrier entre Pise et Gênes, ces deux grandes villes se disputant avec acharnement cette citadelle qui était un maillon stratégique militaire et un complexe portuaire sans égal dans la Corse. Dans un premier temps, Pise fût maitresse des lieux jusqu'à la fin du XIIeme siècle, or, la réelle fondation de Bonifacio remonte en 1195, la ville fût colonisée par les Gênois qui imposèrent à la ville des modifications militaires structurelles importantes.

Entre le XIIIeme et XVeme siècle, Bonifacio est une ville imprenable. Au fil des siècles, Bonifacio devient un pôle militaire, maritime et portuaire de la Corse. Cependant, du fait de sa situation géographique et de son appartenance Gênoise, Bonifacio subit les attaques de nombreux assaillants, notamment Alphonse V, roi d'Aragon, en 1420 qui maintenu son siège pendant une année avant de baisser les armes fâce à l'intouchable cité qu'était Bonifacio.

Nouvelle ville rive nord du port.
2004-08-06

Port

Port de toute beauté, d'accès facile de jour et de nuit par tous les temps sauf W-NW 7 à 9. Très bien abrité mais manoeuvre difficile par fort vent SW à NW et vent d'E. Encombré en saison mais que l'on se doit de visiter.

Bonifacio dispose de deux structures de port, le port de plaisance et le port de commerce. Le premier, le plus important pratique en priorité la réservation pour les bateaux de plus de 20m, Les bateaux plus petits sont accueillis en fonction des éventuelles places restantes. Eau et électricité sont disponibles à quai.

L'anse de Catena au nord du chenal du port offrent des mouillages sur corps-morts les jours où le port est bondé.

Nombres d'Anneaux et TE du port de plaisance

* 250 places visiteurs
* Tirant d'eau 4m Capitainerie
* Tél. 95 73 10 07 , Fax 95 73 18 73 Caractéristiques d'accueil
* Accueil 7h - 21h3O en saison, octobre à avril 8h - 12h 14h - 18h
* Droits de port - Installations sanitaires - Téléphone public - Vente de glace .

Amarrage sur pontons flottants ou fixes.

Vue depuis la ville haute du fond du port de Bonifacio où se trouve
la capitainerie.
2006-08-04

La rive nord a été aménagée pour offrir quelques logements et des pontons. Pour la nuit au port, elle offre plus de tranquillité que la rive sud.

Bonifacio vue du large. Pour les touristes de nombreuses excursions en mer sont possibles en direction des Iles Lavezzi et Cavallo.

La vieille ville est certe magnifique mais le Port de Plaisance peut-être un enfer: Une boite de nuit juste sur le port produit du tapage, donc impossible de dormir jusqu'à 2 heures du matin , sans parler de tous les abrutis qui viennent uriner sur les bateaux en sortant de cette boite?. While the old town is beautiful, the "Port de Plaisance" is hell! A nightclub located right on the harbor produces an inferno , so it is impossible to sleep until 2 a.m. Furthermore dummies coming out of the club will likely come urinate on your boat as there is no gate to keep the pontoons private.

Vue depuis la rive Nord sur la citadelle.
2012:08:17 19:25:00

2010:06:23 06:36:28

Panoramic view to the west.
2015:07:25 11:29:46

5 - Anse Arinella

41°23.42 N
9°09.10 E

Méditerranée - Mediterranean - Corse - Corsica - Sud Corse - South Corsica

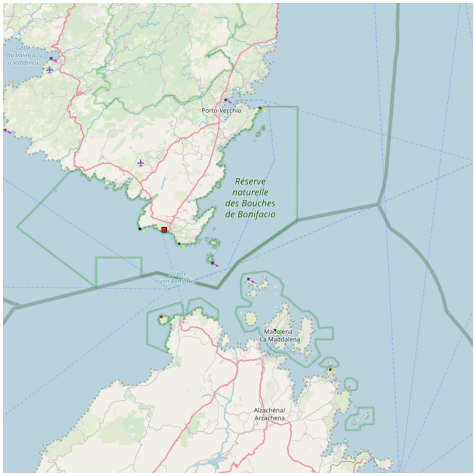

Première anse au nord en entrant dans Bonifacio. On ne peut plus mouiller à présent (2015).

Anse Arinella
2012:08:18 09:53:02

6 - Anse de Caténa

41°23.46 N
9°09.36 E

Méditerranée - Mediterranean - Corse - Corsica - Sud Corse - South Corsica

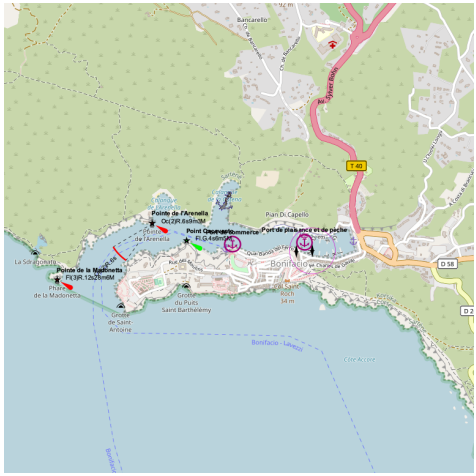

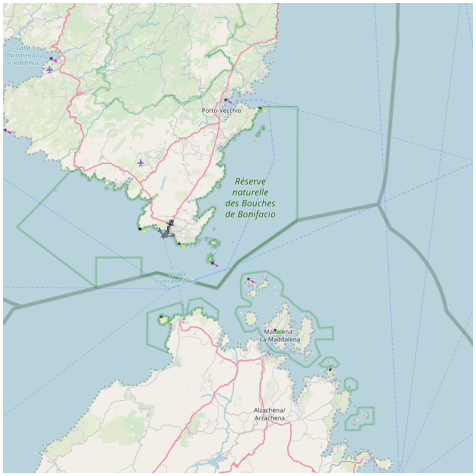

Mouillage Organisé (payant)

90 places sont gérées
par la capitainerie afin de faciliter le turn over et offrir plus de souplesse dans la gestion des places du port qui est saturé par mauvais temps.
En 2015
* Monocoque 20?
* Multicoque 40?

2012:08:18 09:51:09

Anse de Caténa vu depuis la vieille ville.
2015:07:25 18:06:05

7 - Sémaphore de Pertusato

41°22.44 N
9°10.69 E

Méditerranée - Mediterranean - Corse - Corsica - Sud Corse - South Corsica

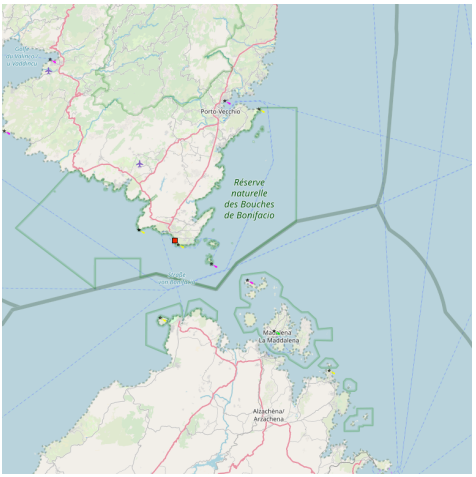

Sémaphore de Pertusato

Vue du sémaphore depuis Bonifacio.

Photo prise de l'extérieure du sémaphore

Vue du sémaphore de pertusato sur Bonifacio a la pointe du Cap Feno

8 - Pertusato

41°21.94 N
9°10.84 E

Méditerranée - Mediterranean - Corse - Corsica - Sud Corse - South Corsica

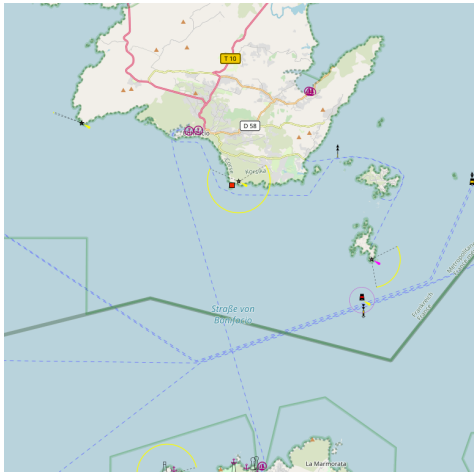

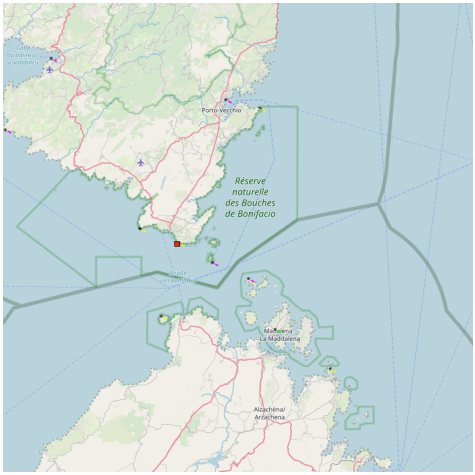

A proximité l'un de l'autre il y a le phare et le sémaphore de Pertusato.

Vue de Pertusato, des falaises blanches depuis Bonifacio.
2006-08-04

Cap Pertusato et le phare vue du SE.
2015:08:02 15:30:19

9 - Cala Sciumara

41°22.04 N
9°11.90 E

Méditerranée - Mediterranean - Corse - Corsica - Sud Corse - South Corsica

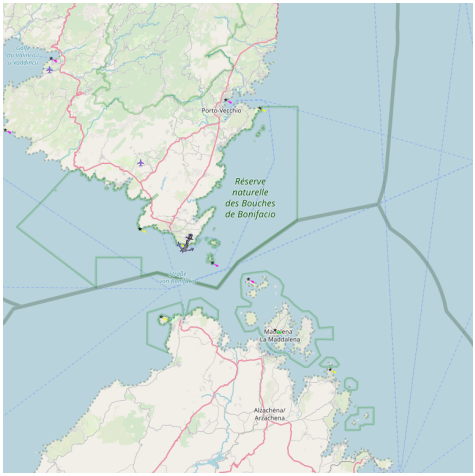

Petite Cala avec un fond de sable. On notera les 2 marques spéciale qui indiquent la présence d'un câble électrique reliant la Corse à la Sardaigne.

2015:08:02 15:24:54

10 - Cala di Ciappili

41°22.07 N
9°12.87 E

Méditerranée - Mediterranean - Corse - Corsica - Sud Corse - South Corsica

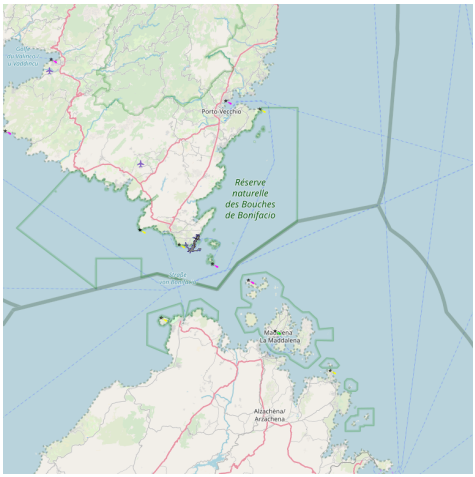

La Cala di Ciappili ou plage du Grand Sperone offre un mouillage sur des fonds de sable fin.

2015:08:02 15:15:13

"Le Prêtre", danger isolé au sud de la Cala.
2015:08:02 15:19:29

11 - Pointe de Sperone

41°21.99 N
9°13.19 E

Méditerranée - Mediterranean - Corse - Corsica - Sud Corse - South Corsica

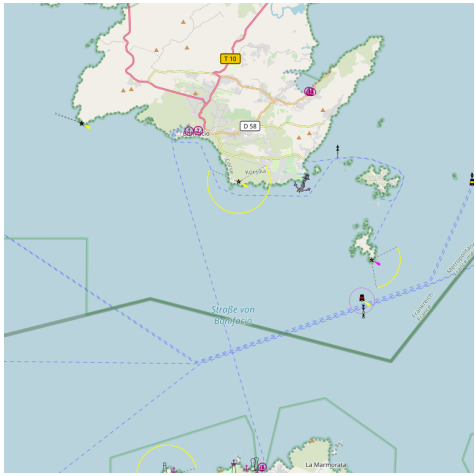

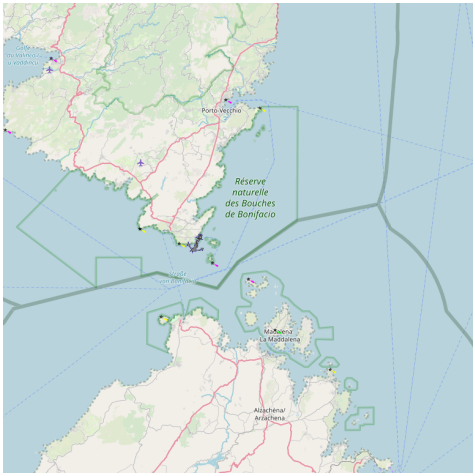

Sud Corse

La pointe Sperono sert d'amer pour l'alignement à 228° de la Passe de Piantarella.

Mouillage de beau temps à l'Est de la pointe.

Vue du golf à l'est de la pointe

Mouillage à l'ouest de la pointe.

2015:08:02 15:14:29

12 - Piantarella

41°22.24 N
9°13.27 E

Méditerranée - Mediterranean - Corse - Corsica - Sud Corse - South Corsica

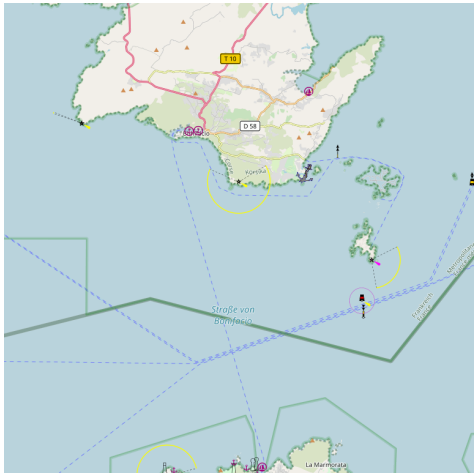

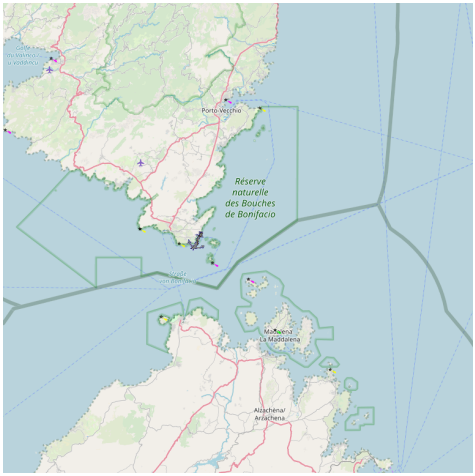

Ce lagon se trouve juste entre le "golf" de Sperone et l'îlot de Piana (que l'on peut atteindre à pied par une bande de sable à fleur d'eau). Il est connu et squatté par une école de Kite et de Windsurf.

13 - Passe de Piantarella

41°22.55 N
9°14.15 E

Méditerranée - Mediterranean - Corse - Corsica - Sud Corse - South Corsica

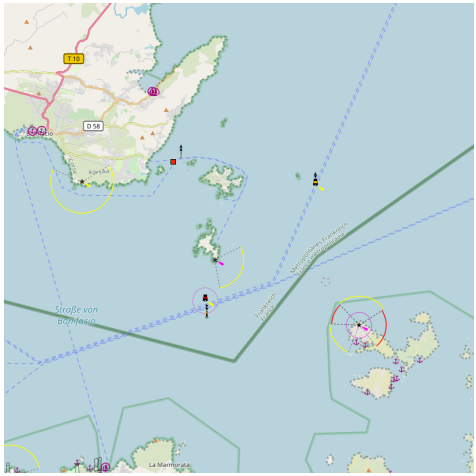

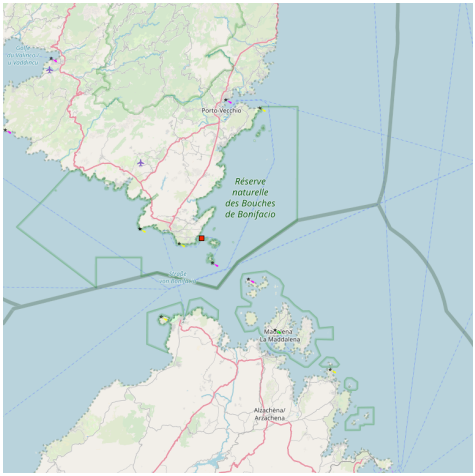

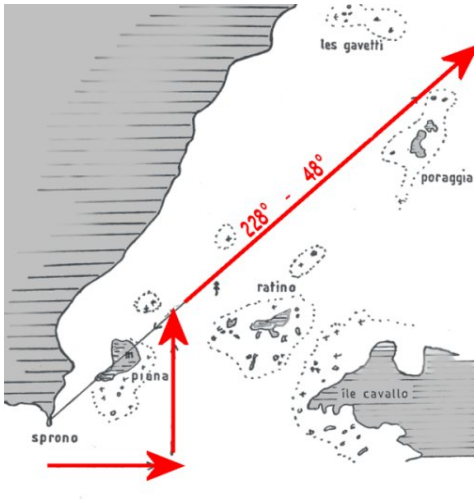

Cette passe rend possible le passage par le nord de Cavallo pour éviter le contournement des Lavezzi. Chercher l'alignement mur strié noir de Piana avec le pylone de Sprono dans le 228°. amer de la pointe de Sperone

14 - Ecueil de Lavezzi

41°19.00 N
9°15.19 E

Méditerranée - Mediterranean - Corse - Corsica - Sud Corse - South Corsica

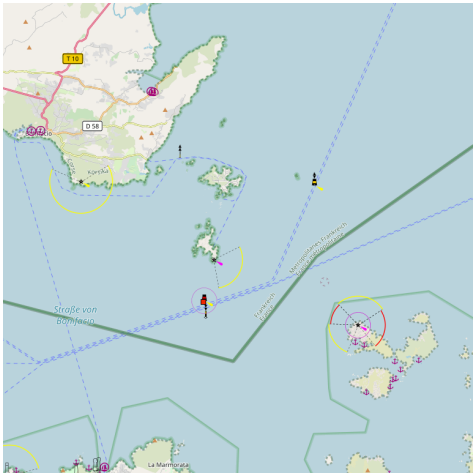

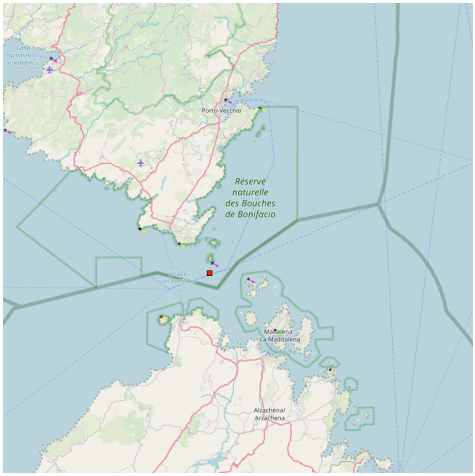

Les îles Lavezzi sont constituées d'une centaine d'îlots au large de la Méditerranée. D'une superficie de 5 123 ha et d'une altitude maximale de 50 m, elles sont situées à 10 kilomètres au sud de Bonifacio.

C'est un espace protégé, institué en réserve naturelle depuis 1982. L'écueil, au sud des îles est le point le plus au sud de la France métropolitaine 41°19?N 9°15?E / 41.317, 9.25)

Elles fûrent en 1855 le théâtre du naufrage de la Sémillante, frégate partie de Toulon en direction de la Crimée. La route la plus directe pour se rendre de Toulon en mer Égée passe par le sud Sardaigne.

Poussée par la tempête d'Ouest sud-ouest, « La Sémillante » remonte trop au nord et vient se fracasser sur l'îlot de l'Acciarino.

L'île principale possède deux cimetières marins contenant les corps des naufragés et un autel.

Sud des Lavezzi

Cardinal Sud des Lavezzi

Ecueil des Lavezzi vue du Nord. En arrière plan La Sardaigne.
2015:08:02 08:07:55

15 - Îles Lavezzi

41°20.54 N
9°15.37 E

Méditerranée - Mediterranean - Corse - Corsica - Sud Corse - South Corsica - Îles Lavezzi

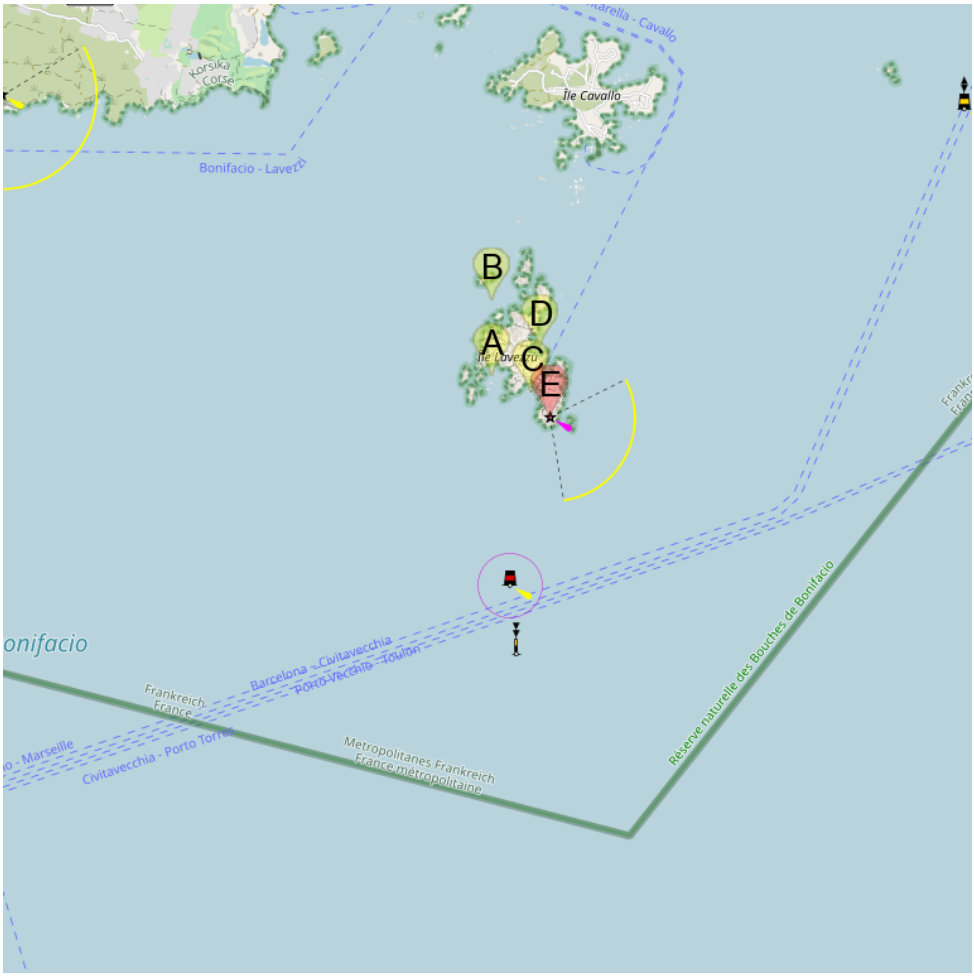

A Cala Lazarina (Lavezzi)

B Cala della Chiesa (Lavezzi)

C Cala di Ghiuncu (Lavezzi)

D Cala di U Grecu (Lavezzi)

E Phare des Lavezzi

Îles Lavezzi

Lavezzi forms a small archipelago of granite riocks and reefs in the Strait of Bonifacio. The perfectly clear waters here offer excellent diving opportunities. The natural protected reserve offers a fabulously rich aquatic fauna and flora.

The 80,000 hectares of the Lavezzi Reserve offers a fabulously rich aquatic fauna and flora. All those entering this special area of the Mediterranean are asked to respect the fragility of the marine environment.

Îles Lavezzi

Cala d'U Grecu côte Est des Îles Lavezzi.
2004-08-07
Bearing:270°

Phare des Iles Lavezzi marquant la pointe sud de la Corse et de la France métropolitaine.

Lighthouse at the point the most south of Corsica.

2004-08-07°

Cala Giunco, mouillage magnifique au sud

de l'île devant le cimetière de la Semillante

L'archipel des Lavezzi, à l'extrème sud de la Corse, essaime une multitude de petites îles et d'îlots classés réserve naturelle en 1981.



Îles Lavezzi

Phare à la pointe sud des Lavezzi

Situation

Paradis de la plaisance, les îles Lavezzi restent partiellement interdites au mouillage afin de préserver les herbiers de posidonies, mis à mal par les ancres marines. Ce qui distingue cet archipel au naturel préservé, c'est un chaos de blocs rocheux émergeants des eaux transparentes; il regroupe

l'île de Cavallo (couverte de villas somptueuses propriétés de grands noms des

médias), et les îlots de Piana, Ratino, Porraggia et Perduto. Les fonds marins sont riches en coraux en grande nacre ou en éponges. La patelle, un mollusque en voie de disparation ailleurs, est encore présent dans la zone littorale, le dauphin et les tortues y nagent toujours, le mérou est revenu au point d'en faire l'une des zones de France les plus peuplées par l'espèce. Un coin des Lavezzi à même été surnommé "Mérouville" par les plongeurs.Les Lavezzi furent le théâtre d´un des plus grands naufrages de Méditerranée, décrit par Alphonse Daudet dans "L´agonie de la Sémillante". Le 15 février 1855, cette frégate en bois, en route pour la Crimée, fut prise dans un véritable ouragan dans les Bouches de Bonifacio. Elle sombra vers midi alors qu´il faisait "nuit noire comme la gueule d´un loup". Il n´y eu aucun survivant parmi les 750 marins et soldats.

Îles Lavezzi

Une pyramide de 10 mètres de haut et deux cimetières, construits peu après le drame de la Sémillante, témoignent encore de ce tragique naufrage. Un peu moins de 600 corps y ont été enterrés, les autres n´ayant pas été rendus par la mer.

2004-08-07°

Îles Lavezzi

Îles Lavezzi.

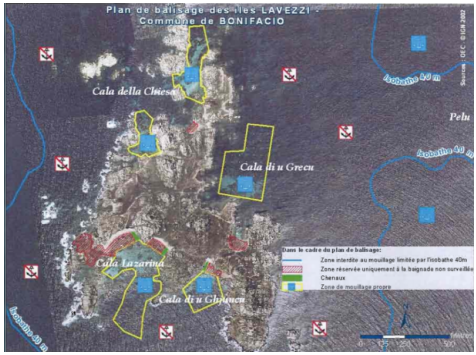

Îles Lavezzi

Zones de mouillage propre des Lavezzi (Août 2012)

Îles Lavezzi

Balise délimitant les zones de mouillage.

2015:08:01 10:38:06

15.1 - Cala della Chiesa (Lavezzi)

41°20.79 N
9°15.06 E

Méditerranée - Mediterranean - Corse - Corsica - Sud Corse - South Corsica - Îles Lavezzi

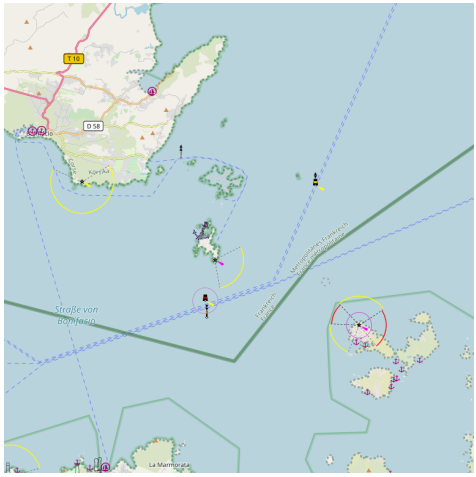

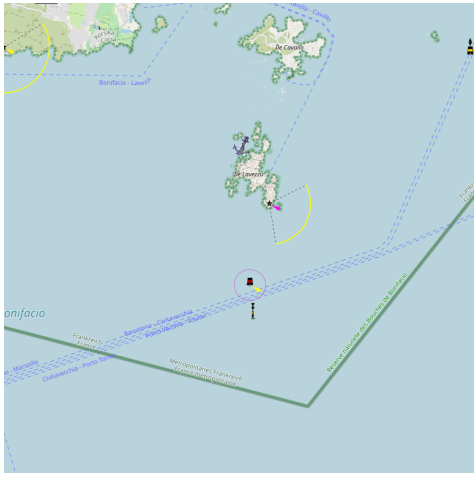



Située au NW, elle offre un bon abri par vents d'E et S. On mouille par 3 à 8 m d'eau. Ses abords sont enconbrés par de nombreuses roches rendant délicat l'accès au mouillage.

2010:06:23 11:51:00

En estas islas naufragó LA SEMILLANTE, pereciendo toda la tripulación y los soldados que iban a la guerra de Crimea, siendo el peor naufragio de la armada francesa. Allí reposan sus restos.

Chiesa East
26/06/21
JB

Chiesa NW
26/06/21
JB

15.2 - Cala di U Grecu (Lavezzi)

41°20.50 N
9°15.45 E

Méditerranée - Mediterranean - Corse - Corsica - Sud Corse - South Corsica - Îles Lavezzi

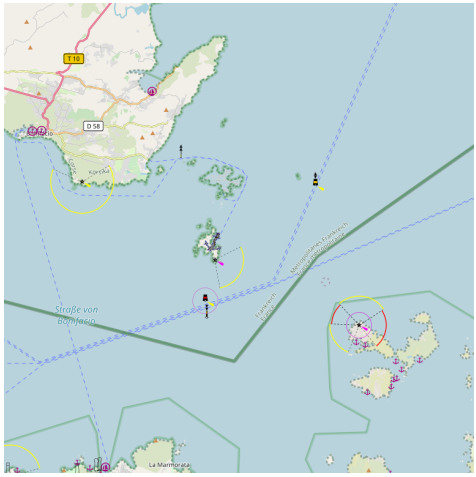

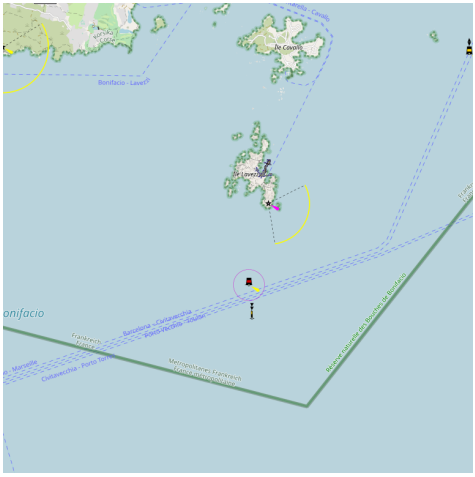

Elle se subdivise en plusieurs anses d'accès délicats, bien abritées des vents d'W par 3 à 7 m d'eau.



Cala di U Grecu vue de l'EST
2015:08:02 08:17:19

Côté Est des Lavezzi, Cala di U Grecu

15.3 - Cala Lazarina (Lavezzi)

41°20.32 N
9°15.06 E

Méditerranée - Mediterranean - Corse - Corsica - Sud Corse - South Corsica - Îles Lavezzi

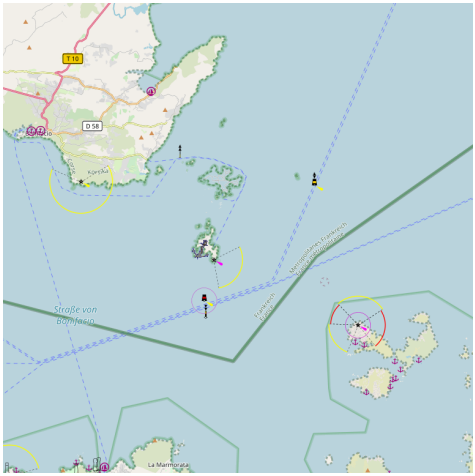

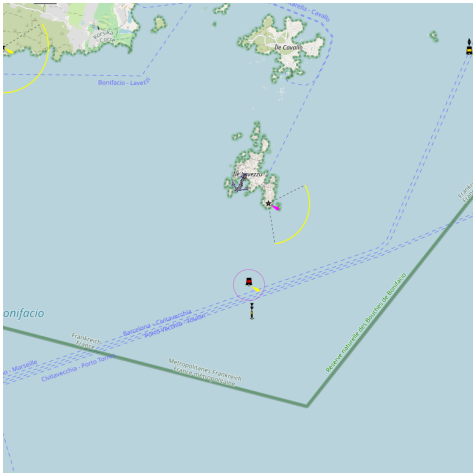

Située au SW de l'île. Elle est abritée des vents NW à NE. Sa côte W est débordée par des rochers appuyés sur un banc. La partie la plus abritée offre des profondeurs de 1,7 m à 3 m. L'entrée est profonde de 7 à 12 m.



15.4 - Cala di Ghiuncu (Lavezzi)

41°20.23 N
9°15.38 E

Méditerranée - Mediterranean - Corse - Corsica - Sud Corse - South Corsica - Îles Lavezzi

au fond de la baie autour de la baie

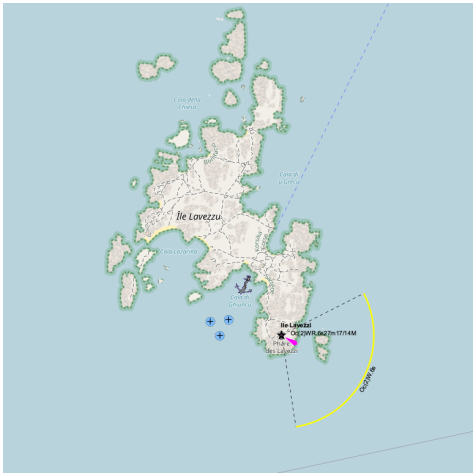

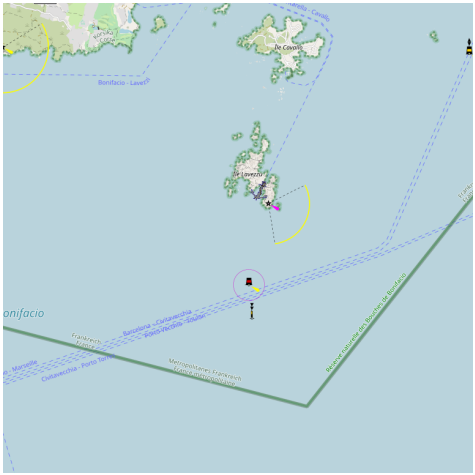

La maison sur la photo appartient au cimetière des naufragés.

Juste à l'E de Lazarina, elle est abritée des vents NW à NE et offre des profondeurs de 4 à 10 m au centre.

Attention, plusieurs roches dangereuses, couvertes de 1 à 2,5 m d'eau encombrent l'entrée.

Naufrage de la Sémillante

Cette frégate de 60 canons et ayant à son bord 350 hommes d'équipage et 400 passagers, devait, lors d'une tempête dans les bouches de BONIFACIO, aux îles Lavezzi, dans une zone de brisants et d'écueils, poussée par une rafale du sud, sans pareil, de mémoire d'homme, se heurter avec une vitesse de 12 neuds sur un rocher sous-marin. Broyée par le choc, elle a coulé par le fond dans la nuit du 15 au 16 février 1855, « CORPS ET BIENS », tout a été instantanément englouti.

One of the nice coves in the Lavezzi. 2015:08:01 10:57:45

15.5 - Phare des Lavezzi

41°20.07 N
9°15.53 E

Méditerranée - Mediterranean - Corse - Corsica - Sud Corse - South Corsica - Îles Lavezzi

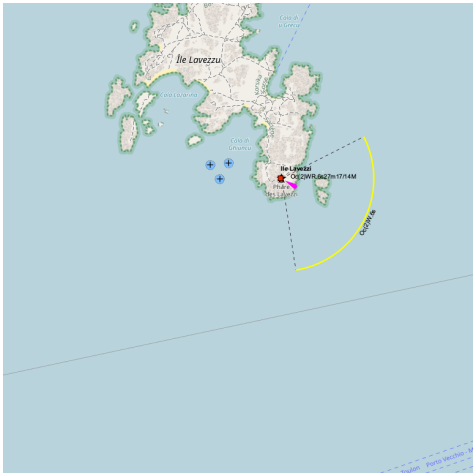

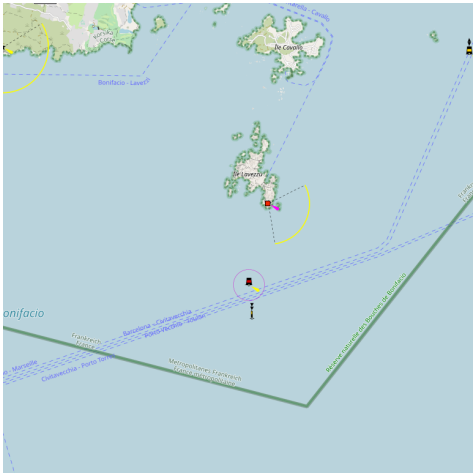

Phare des Lavezzi vue du SW
Phare des Lavezzi vue du SW
2015:08:02 08:08:19

Phare des Lavezzi vue du NE
Phare des Lavezzi vue du NE
2015:08:02 08:14:44

16 - Îles Cavallo et Ratino

41°22.02 N
9°15.49 E

Méditerranée - Mediterranean - Corse - Corsica - Sud Corse - South Corsica - Îles Cavallo et Ratino

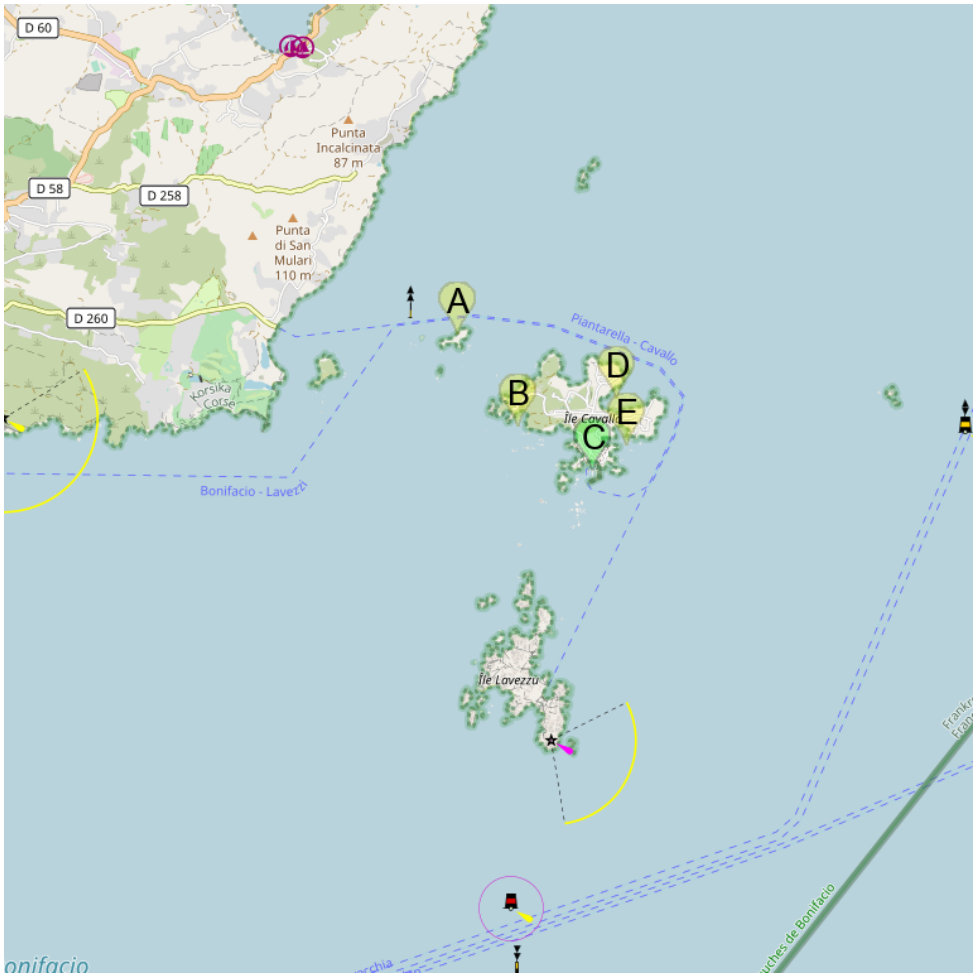

A Ile Piana

B Cala Di U Ghincu ou Giunco

C Port de Cavallo

D Cala di Zeri (Cavallo)

E Cala di Palma (Cavallo)

Îles Cavallo et Ratino
Bien suivre le balisage pour l'approche du port.
2004-08-08
Bearing:30°

L'île Cavallo est le centre d'un plateau rocheux complexe séparé du socle de Lavezzi par une passe étroite et sinueuse, très peu profonde et parsemée de roches à fleur d'eau. A cause des dangers nombreux et non balisés qui la bordent, '"cette passe ne peut être empruntée que par temps calme, avec un éclairage favorable et en man?uvrant avec prudence."'

A 0,5 M au NW de Cavallo, l'île Ratino appartient à la même chaussée rocheuse. A l'WNW de l'île Ratino, une balise cardinale N marque le bord SE du passage de la Piantarella.

L'île Cavallo, domaine privé, possède un port de plaisance, une piste d'aviation légère et quelques maisons groupées en hameau au S de l'île, près du port. Ces habitations d'une architecture particulière, se fondent dans le paysage et sont très peu visibles.

L'accès du port est balisé par un feu de guidage et des bouées lumineuses.

Toutes les anses de Cavallo sont fréquentées par les plaisanciers. Selon la direction du vent elles peuvent fournir un bon abri par 2 à 3 m de fond, mais elles sont toutes d'entrée délicate.

'"La cala di Grecu est interdite au mouillage."'

Îles Cavallo et Ratino
Belle plage de sable fin.
2004-08-08°

16.1 - Ile Piana

41°22.56 N
9°14.77 E

Méditerranée - Mediterranean - Corse - Corsica - Sud Corse - South Corsica - Îles Cavallo et Ratino

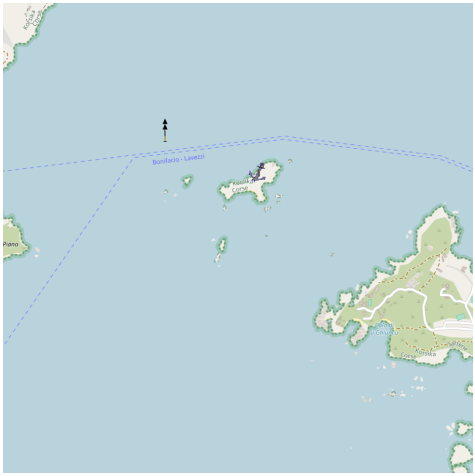

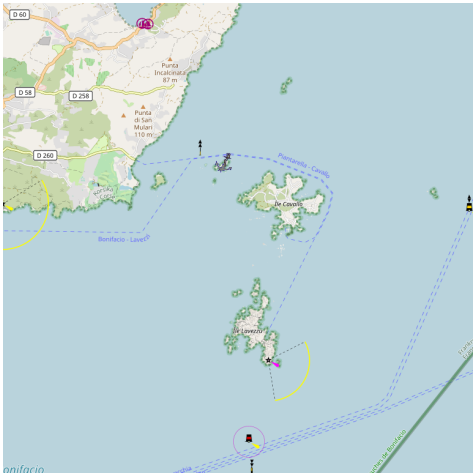

Mouillage encombré aux beaux jours au nord de Piana.
2015:08:02 15:10:53

16.2 - Cala Di U Ghincu ou Giunco

41°22.00 N
9°15.26 E

Méditerranée - Mediterranean - Corse - Corsica - Sud Corse - South Corsica - Îles Cavallo et Ratino

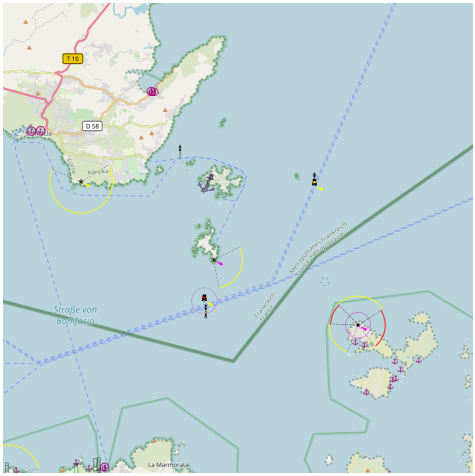

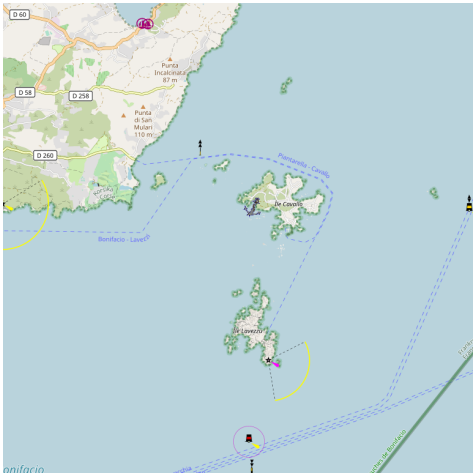

Baie de sable fin. Au fond l'hélicoptère pour rejoindre la villa.
2004-08-08°

Belle anse à l'ouest de l'Île de Cavallo. Pour y pénétrer, restez dans l'axe. Elle offre une mauvaise protection des vents de secteur W. Bonne protection des vents d'E et NE. On peut y mouiller par 4 à 10 m au centre.

Roche sous 1m d'eau sur la cote Ouest en entrant.
2015:08:02 14:54:16

2015:08:02 14:15:18

16.3 - Port de Cavallo

41°21.73 N
9°15.87 E

Méditerranée - Mediterranean - Corse - Corsica - Sud Corse - South Corsica - Îles Cavallo et Ratino

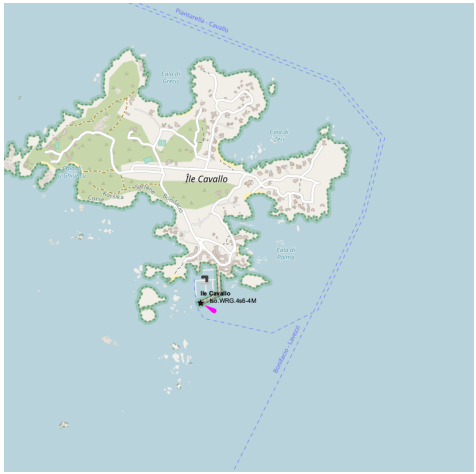

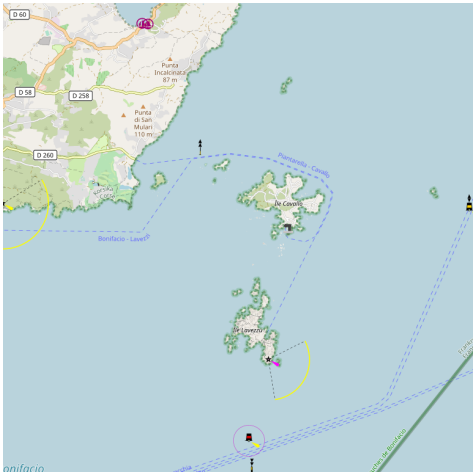

Canal 9

Port d'accès délicat par le Sud en suivant le canal délimité par quatre bouées rouges et vertes.

2015:08:02 11:10:16

2015:08:02 11:08:35

16.4 - Cala di Zeri (Cavallo)

41°22.16 N
9°16.07 E

Méditerranée - Mediterranean - Corse - Corsica - Sud Corse - South Corsica - Îles Cavallo et Ratino

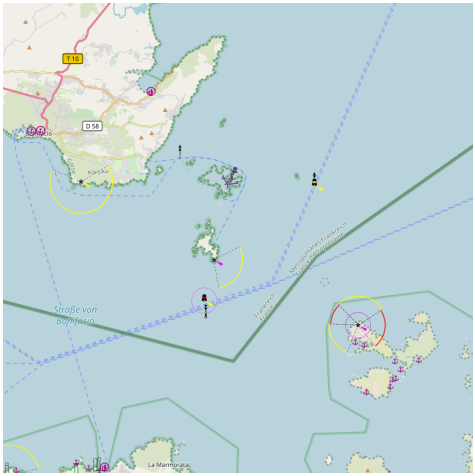

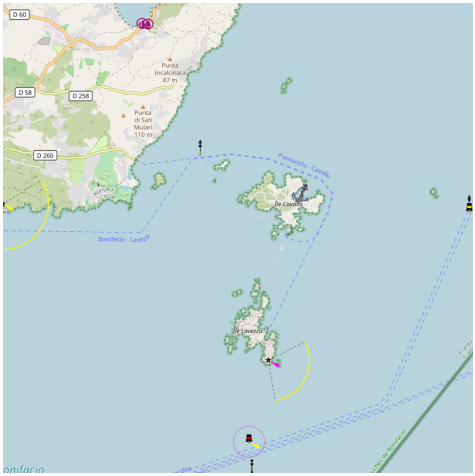

Superbe "Cala" à visiter.

16.5 - Cala di Palma (Cavallo)

41°21.88 N
9°16.15 E

Méditerranée - Mediterranean - Corse - Corsica - Sud Corse - South Corsica - Îles Cavallo et Ratino

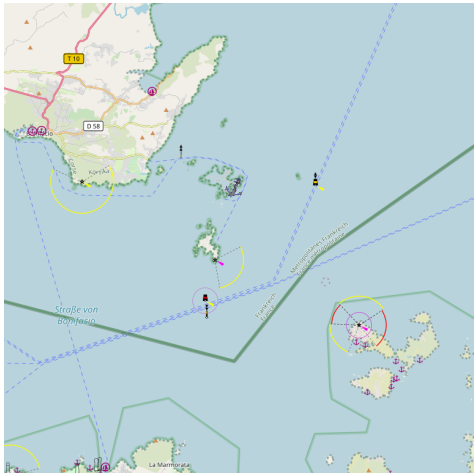

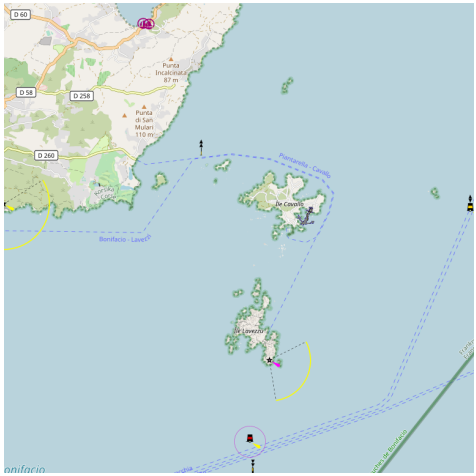

Praticable par vent d'W et intenable par vent d'E, accessible par le SE en évitant des roches éparses. On peut mouiller par 3 à 4 m d'eau. On y trouve un petit débarcadère en bois d'accés difficile avec peu d'eau (1,5 m).

17 - Ile Porraggia

41°23.50 N
9°15.79 E

Méditerranée - Mediterranean - Corse - Corsica - Sud Corse - South Corsica

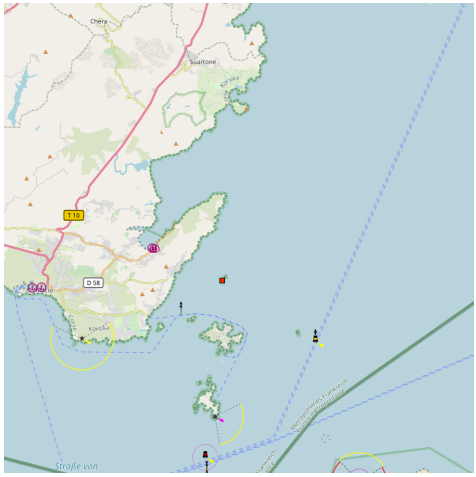

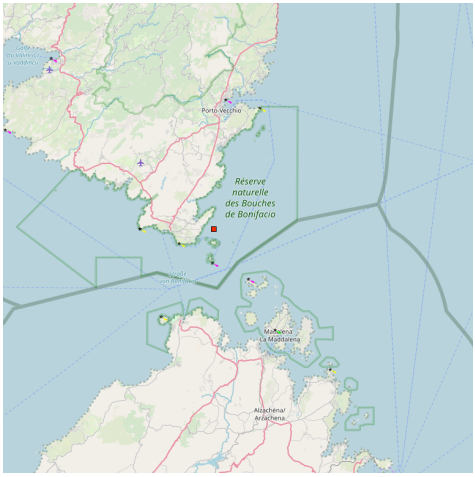

2006-08-06
Bearing:300°

Petite île de granit déchiqueté situé à 1M au nord de Cavallo en remontant la côte est de Corse. elle est entourée de récifs et de hauts-fonds, notamment au NE

et au SE.

L'île et ses abords ne sont marqués par aucun balisage.

Le passage entre Corse et l'île est possible mais bien regarder la carte pour localiser les différents dangers.

Passage entre Corse et l'îlot au cap 228 pour rejoindre la pointe de Sperone
2006-08-06
Bearing:228°

18 - Ile Perduto

41°22.19 N
9°18.30 E

Méditerranée - Mediterranean - Corse - Corsica - Sud Corse - South Corsica

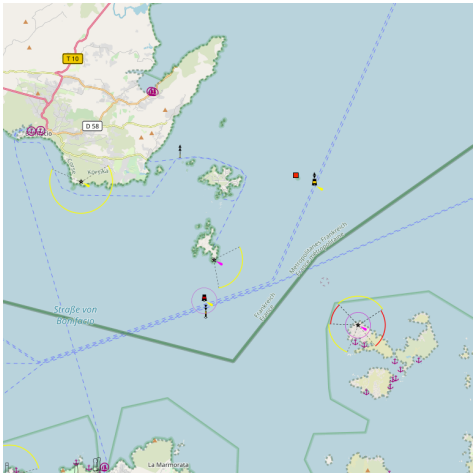

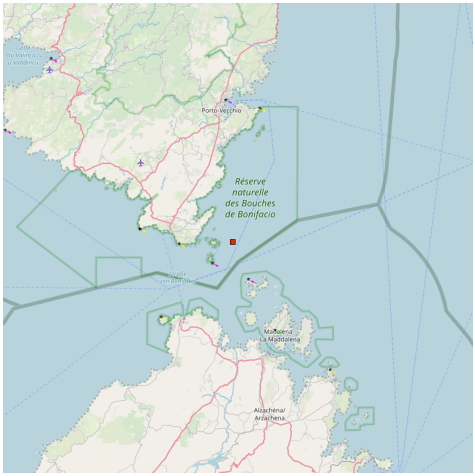



Ecueil

L'Île Perduto (Sperduto) à 3 M au NE du phare de Capu di u Beccu est entourée de rochers et de hauts-fonds, l'Écueil de Perduto est un petit rocher à 0,5 M à l'ESE de l'île. Ces dangers sont marqués au NNW par la bouée cardinale Ouest lumineuse « Perduto » et, au SSE, sur l'écueil, par une balise cardinale Est lumineuse.

www.sea-seek.com

Responsability

Sea-Seek is a collection of sailing logbooks covering harbours, anchorages, diving spots... any subject regarding sport or pleasure at sea.

Sea-Seek is an online open-content collaborative pilot guide, that is, a voluntary association of individuals and groups working to develop a common resource of human knowledge. The structure of the project allows anyone with an Internet connection to alter its content. Please be advised that nothing found here has necessarily been reviewed by people with the expertise required to provide you with complete, accurate or reliable information.

In particular, don't use any map presented in Sea-Seek for the navigation.

Note that informations in sea-seek are compiled from a variety of freely available and non controlable sources and therefore Sea-Seek webmaster cannot be held responsible for incorrect or outdated data.

Responsabilité

Sea-Seek est un guide du nautisme ou pilote côtier en ligne. Fruit de la contribution de chacun, il décrit les sites de mouillage, les ports, les spots de plongée, les plages par et pour les amoureux de la mer.

Sea-Seek est un guide nautique libre, c'est-à-dire une association volontaire d'individus et de groupes qui développent ensemble une source de la connaissance humaine. Sa structure permet à tout individu avec un accès Internet et un navigateur Web de modifier le contenu disponible ici. En conséquence, sachez que rien de ce que vous pouvez trouver ici n'a été nécessairement vérifié par un professionnel compétent dans le domaine en question et ceci sur tous les sujets de Sea-Seek.

En particulier, n'utiliser aucune carte de Sea-Seek pour la navigation.

L'ensemble des données présentées sur Sea-Seek sont d'origines diverses et non contrôlées et ne sauraient engager la responsabilité du responsable du site www.sea-seek.com.