Sea - Seek

Ebook Sailing guide / Guide nautique

Cyclades

Méditerranée - Mediterrane an - Greece - Agean Sea (Greece)

August 2024

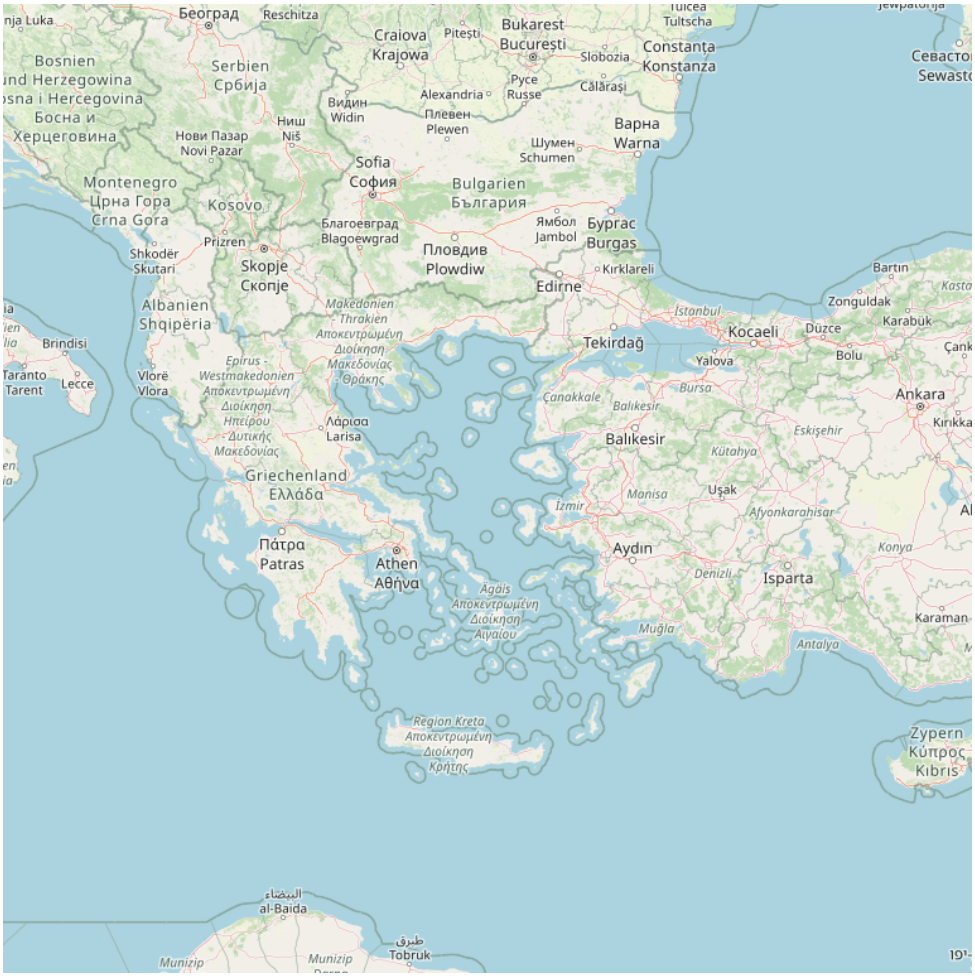
Београд
Reschitza
Craiova
Krajova
Pitești
Bukarest
București
Tulcea
Tultscha
Constanța
Konstanza
Slobozia
Bosnien
und Herzegowina
Босна и
Херцеговина
Serbien
Србија
Видин
Widin
Ниш
Niš
Нови Пазар
Novi Pazar
Alexandria
Pyce
Russe
Călărași
Плевен
Plewen
Варна
Warna
Шумен
Schumen
Sofia
София
Montenegro
Црна Гора
Crna Gora
Kosovo
Prizren
Skopje
Скопје
Shkodër
Skutari
Благоевград
Blagoewgrad
Пловдив
Plowdiw
Ямбол
Jambol
Burgas
Kırklareli
Edirne
Bulgarien
България
Albanien
Shqipëria
Brindisi
Taranto
Tarent
Lecce
Vlorë
Vlora
Makedonien
Thrakien
Tekirdağ
Istanbul
Kocaeli
Düzce
Yalova
Bartın
Zonguldak
Karabük
Bolu
Çanakkale
Balıkesir
Bursa
Ankara
Eskişehir
Kütahya
Uşak
Manisa
Izmir
Afyonkarahisar
Aydın
Denizli
Isparta
Konya
Karaman
Muğla
Antalya
Λάρισα
Larisa
Griechenland
Ελλάδα
Πάτρα
Patras
Athen
Αθήνα
Ägäis
Region Kreta
Zypern
Κύπρος
Kıbrıs
البيضاء
al-Baida
طبرق
Tobruk
Munizip

Cyclades

Table of contents

Cyclades 1
1 - Nisos Andros (Greece) 6
1.1 - Port Gavrio (Andros) (Greece) 7
1.2 - Port Batsi (Andros) (Greece) 10
1.3 - Port Kastro (Andros) (Greece) 11
1.4 - Port Korthion (Andros) (Greece) 12
1.5 - Ormos Plaka (Andros) (Greece) 13
1.6 - Stenon Dhivaston (Greece) 14
2 - Nisos Gyaros (Greece) 15
3 - Nisos Kéa (Grèce) 17
3.1 - Ormos Otzias (Kea) (Greece) 18
3.2 - Limin Ayios Nikolaou (Kéa) (Greece) 19
3.3 - Ormos Spathi (ou Kalydonychi Kea) (Greece) 21
3.4 - Ormos Pisses (Pisa Kéa) (Greece) 22
3.5 - Ormos Koundouros (Kavia Kea) (Greece) 23
3.6 - Ormos Polais (Poles Kea) (Greece) 24
4 - Nisis Tinos (Greece) 26
4.1 - Ormos Isternia (Tinos) (Greece) 27
4.2 - Ormos Panormos (Tinos) (Greece) 28
4.3 - Ormos Romanou (Tinos) (Greece) 30
4.4 - Ormos Kolombithra (Tinos) (Greece) 31
4.5 - Port Tinos (Greece) 32
5 - Nisos Syros (Greece) 35
5.1 - Syros (Greece) West Coast 38
5.1.1 - Ormos Grammata (Megas Lakkos Siros) (Greece) 38

5.1.2 - Ormos Aetou (Siros) (Greece) 40
5.1.3 - Ormos Delfino (Delphino- Delfini Siros) (Greece) 41
5.1.4 - Ormos Kini (Syros) (Greece) 42
5.1.5 - Ormos Galissas (Syros Grèce) 43
5.1.6 - Finikas marina (Syros) (Greece) 44
5.1.7 - Port militaire Posidhonia (Siros) (Greece) 45
5.2 - Syros (Greece) East Coast 47
5.2.1 - Port Ermoupoli (Syros) (Greece) 47
5.2.2 - Sirou Marina (Syros) (Greece) 49
5.2.3 - Nisis Gaidharos et Nisis Strongylo (Grèce) 51
5.2.3.1 - Ormos Megali (Gaidaros Grèce) 52
5.2.4 - Nisis Aspro (greece) 53
5.2.5 - Ormos Vari (Varis Syros) (Greece) 54
6 - Nisos Mykonos (Greece) 56
6.1 - Tourlos Marina (Mykonos) (Greece) 57
6.2 - Ormos Ornos (Mykonos) (Greece) 60
6.3 - Port Mykonos (Greece) 61
6.4 - Psarou beach (Mykonos) (Greece) 64
6.5 - Paradise Beach 65
6.6 - Ormos Panormos (Mykonos) (Greece) 66
6.7 - Kalo Livadi Beach 67
6.8 - Fokos Beach 67
6.9 - Ormos Ayios Annas (Mikonos) (Greece) 68
6.10 - Ormos Kalafatis (Mikonos) (Greece) 69
7 - Nisos Rinia (Rineia Greece) 71
7.1 - Ormos Kormou Ammos (Rinia) (Greece) 72
7.2 - Chapel Bay (Rinia) (Greece) 72
7.3 - Ormos Skhinou (Rinia) (Greece) 73

7.4 - Ormos Miso (Rinia) (Greece) 74
7.5 - South Bay (Rinia) (Greece) 74
8 - Nisis Kythnos (Greece) 76
8.1 - Port Loutra (Kythnos) (Greece) 77
8.2 - Ormos Kolona (Kithnos) (Greece) 79
8.3 - Ormos Fikiadha (Kithnos) (Greece) 80
8.4 - Agios Loukas (Kithnos) (Greece) 81
8.5 - Ormos Apokriosis (Kithnos) (Greece) 82
8.6 - Port Merichas (Kythnos) (Greece) 82
8.7 - Ayios Stefanos et A.Ioannis (Kithnos) (Greece) 84
9 - Nisis Delos (Greece) 86
9.1 - Stenon Dhilos (Greece) 88
9.2 - Dhilos port 89
10 - Rterte 89
11 - Nisis Serifos (Greece) 91
11.1 - Ormos Megalo Livadhi (Serifos) (Greece) 92
11.2 - Ormos Koutalas (Serifos) (Greece) 94
11.3 - Port Livadi (Serifos) (Greece) 95
11.4 - Nisis Serifopoula (Greece) 98
12 - Nisos Donoussa (Greece) 99
12.1 - Port Stavros (Dhenoussa) (Greece) 100
12.2 - Ormos Khendro (Dhenoussa) (Greece) 100
12.3 - Ormos Roussa (Denoussa) (Greece) 101
13 - Nisos Naxos (Greece) 103
13.1 - Ormos Apollonos (Apollonos) 105
13.2 - Ormos Apollonia (Naxos) (Greece) 105
13.3 - Port marina Naxos (Naxos) (Greece) 107
13.4 - Ormos Moutsouna (Naxos) (Greece) 110

13.5 - Ormos Ayios Prokopios (Naxos) (Greece) 111
13.6 - Port Agia Anna (Naxos) (Greece) 112
13.7 - Mikri Vigla 113
13.8 - Ormos Alyki (Naxos) (Greece) 113
13.9 - Pirgaki Beach 114
13.10 - Ormos Panormos (Naxos) (Greece) 115
13.11 - Ormos Kalando (Naxos) (Greece) 116
14 - Nisis Paros - Andiparos (Greece) 118
14.1 - Ormos Dhespotico 120
14.2 - Pounda beach (Paros) (Greece) 121
14.3 - Ormos Aliki (Paros) (Greece) 121
14.4 - Port Paroikia (Paros) 123
14.5 - Golden beach (Paros) (Greece) 125
14.6 - Port Naoussa (Paros) 126
14.7 - Port Piso Livadhi (Paros) (Greece) 130
14.8 - Ormos Marmara (Paros) (Greece) 131
14.9 - Stenon Parou - Naxou (Greece) 132
14.10 - Amarides 133
15 - Nisis Sifnos (Greece) 135
15.1 - Ormos Ayios Yeoryios (Sifnos) (Greece) 136
15.2 - Ormos Vroulidia (Sifnos) (Greece) 137
15.3 - Port Kamares (Sifnos) (Greece) 138
15.4 - Ormos Kastro (Sifnos) (Greece) 140
15.5 - Ormos Faros (Sifnos) (Greece) 141
15.6 - Ormos Vathi (Sifnos) (Greece) 143
15.7 - Ormos Plati Yialos (Sifnos) (Greece) 144
15.8 - Ormos Fikiadha (Sifnos) (Greece) 146
16 - Nisoi Koufonisia (Greece) 148

16.1 - Kopria 149
16.2 - Ormos Pori (Epano Koufonisia) (Greece) 150
16.3 - Fanos Beach 151
16.4 - Port Parianos (Epano Koufonisia) (Greece) 151
16.5 - Ormos Koufonisia (Epano Koufonisia) (Greece) 152
17 - Nisoi Keros et Andikaros (Greece) 155
17.1 - Nisis Drima - Nisis Antikeros 156
18 - Nisos Schinousa (Greece) 158
18.1 - Port Mirsini (Schinosa) (Greece) 159
18.2 - Ormos Livadi (Schinousa) (Greece) 161
18.3 - Agios Vasilis (Schinousa) (Greece) 162
18.4 - Agrilos West 162
19 - Nisos Amorgos (Greece) 164
19.1 - Ormos Kalotaritissa (Amorgos) (Greece) 166
19.2 - Ormos Akrotiri (Amorgos) (Greece) 167
19.3 - Port Katapola (Amorgos) 168
19.4 - Ormos Kalotiri (Nisis Nikouria) 170
19.5 - Port Aigiali (Amorgos) (Greece) 171
19.6 - Ormos Vilakardha (Amorgos) (Greece) 172
20 - Nisos Iraklia (Greece) 174
20.1 - Irakleia island greece 176
20.1.1 - Ormos Pigadhi (Iraklia) (Greece) 176
20.2 - Port Ayios Georgios (Iraklia) (Greece) 177
20.3 - Ormos Livadi (Iraklia) (Greece) 179
21 - Nisoi Milos et Kimolos, Poliagos et Andimilos (Greece) 181
21.1 - Ormos Kleftiko (Milos) (Greece) 182
21.2 - Ormos Ay Dimitrios (Milos) (Greece) 183
21.3 - Ormos Rivari (Milos) (Greece) 184

21.4 - Port Adamas (Milos) (Greece) 184
21.5 - Ormos Chivadolimini (Milos) (Greece) 187
21.6 - Ormos Apollonia (Milos) (Greece) 188
21.7 - Ormos Sikia (Kimolos) (Greece) 189
21.8 - Stenon Milos - Kimolos (Greece) 189
21.9 - Ormos Voudhia (Milos) (Greece) 190
21.10 - Pirgonisi beach (Kimolos) (Greece) 191
21.11 - Port Psathi (Kimolos) (Greece) 192
21.12 - Aghios Semina (Kimolos) (Greece) 193
21.13 - Ormos Prasonisi (Kimolos) (Greece) 194
21.14 - Ormos Mersini (Poliagos) (Greece) 195
22 - Nisos Ios (Greece) 197
22.1 - Port Ios (Greece) 198
22.2 - Ormos Koumbara (Ios) (Greece) 201
22.3 - Ormos Mylopotas (Ios) (Greece) 202
22.4 - Ormos Kalamos (Ios) (Greece) 203
22.5 - Ormos Tris Klises (Ios) (Greece) 204
22.6 - Ormos Manganari (Ios) (Greece) 205
23 - Nisoi Folegandros et Sikinos (Greece) 207
23.1 - Ormos Vathi (Folegandros) (Greece) 208
23.2 - Port Karavostasis (Folegrandos) (Greece) 210
23.3 - Port Alopronoia (Sikinos) (Greece) 211
24 - Nisos Santorin (Greece) 214
24.1 - Port Ammoudi (Santorin) (Greece) 216
24.2 - Oia Port 217
24.3 - Port Thirasia (Nisis Thirasia) (Greece) 218
24.4 - Port Thera (Fira) (Santorin) (Greece) 219
24.5 - Port Monolithos (Santorin) (Greece) 221

24.6 - Erinia Bay (Néa Kameni) (Greece) 222
24.7 - Ormos A. Nikolaou (Néa Kameni) (Greece)..... 223
24.8 - Nisis Paléa Kameni (Greece) 224
24.9 - Port Athinios (Santorin) (Greece) 225
24.10 - Nisis Aspronissi (Greece)..... 228
24.11 - Vlychada marina (Santorin) (Greece) 229
25 - Nisis Anafi (Greece)..... 231
25.1 - Port Ag. Nikolaos (Anafi) (Greece) 232

Cyclades

37°09.33 N
25°08.45 E

Méditerranée - Mediterrane an - Greece - Agean Sea (Greece) - Cyclades

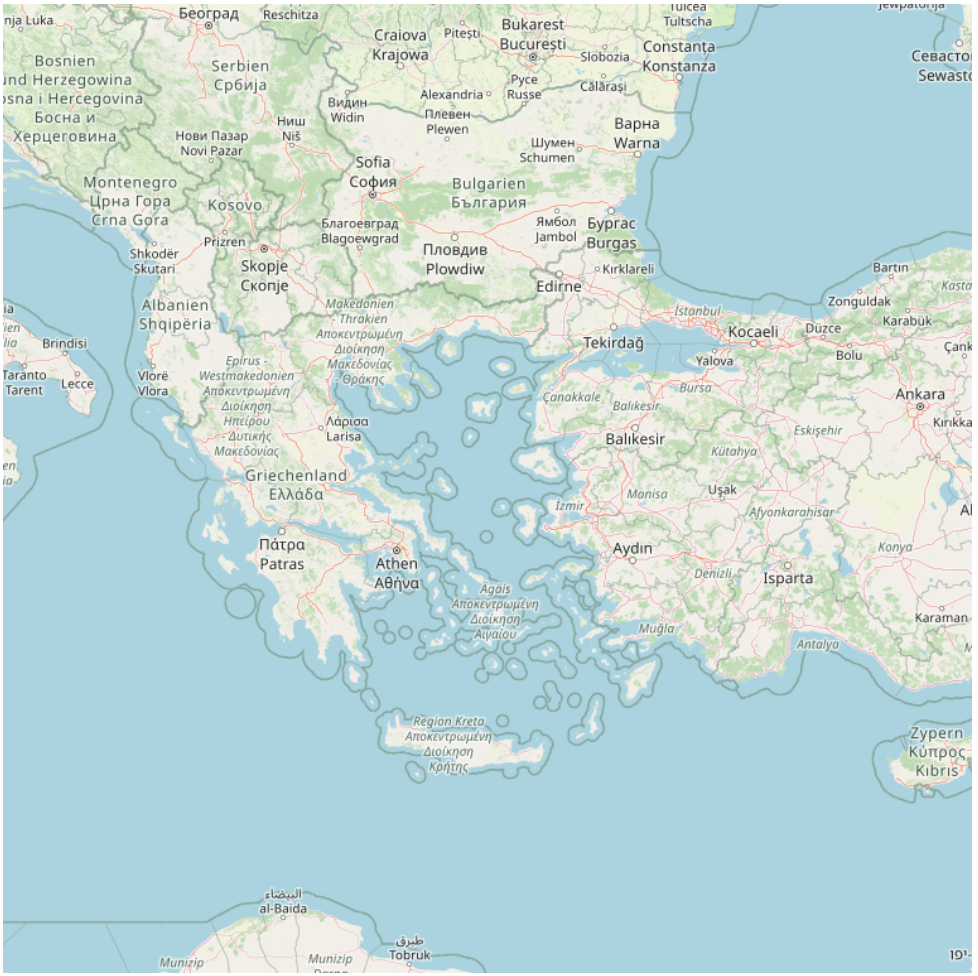

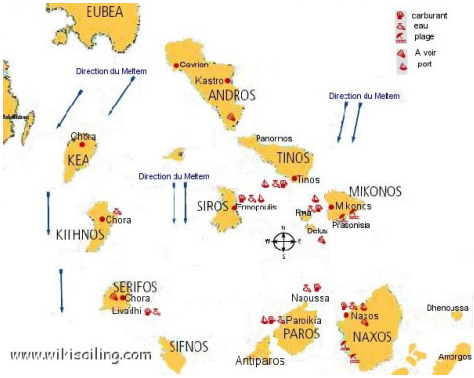

Cyclades

The Cyclades are the Greek islands of the Southern Aegean Sea, which form a name for the region of the South Aegean. The archipelago comprises about 2,200 islands, islets and rocky islets. Only 33 islands are inhabited. They are called Cyclades because they form a circle around the sacred island of Delos.

They are classified in 3 zones:

* N Cyclades: Kéa, Kithnos, Siros, Andros, Tinos, Mikonos, Delos and Rinia.
* Central Cyclades: Serifos, Sifnos, Andiparos, Paros, Naxos, Dhenoussa, Iraklia, Skhinoussa, Koufonisia, Amorgos and Levitha.
* S Cyclades: Milos, Kimolos, Folegandros, Sikonos, Ios, Thira and Anafi.

Wind:

The prevailing wind in the summer is the Meltemi, which blows from the North / North West. It begins in June, blows stronger in July and August at Force 5-6 and may occasionally reach Force 8-9. It may blow for 1-3 days or it may sometimes blow for 2 weeks at a time. During spring and autumn, you may also have to deal with strong winds from the South. Anyone chartering a yacht is advised to take extreme care and check the weather reports regularly. The average temperature in the Cyclades during summer is 25 to 26 °C (79F) and very often 33 to 35 °C (95F).

You will have to take into account the fact that Mr Meltem may blow when and as He wishes, when you start planning your sailing programme.

* You will remain cautious with the weather forecast: always be more pessimistic - the forecast is often wrong!
* You will plan a realistic and minimalistic sailing programme ... you will then avoid options that might reveal fairly expensive to you otherwise (e.g.: sailing down to Santorini when there is no or hardly any wind, on very calm wtaers, under a nice blue sky and ... having to sail back up facing a much stronger wind, agitated waters... and so on). You will always plan a program avoiding sailing close-hauled or weaving..
* You will write down and remember all the little moorings, shelters and ports that might be interesting in your sailing programme. (e.g.: leaving Folegandros port, going back up to Faros powered by the yacht engine, setting up the sails under

the wind as you are then in a perfect position to sail towards Poliegos - or avoid the region of Mykonos, Rhinia Delos, Sifos north wharf... and so on).
* You will always plan for the next stop ahead so as to get the best possible place. Please do not forget that meltem gets stronger between two islands and blows around them (e.g.: under Paros, meltem blows north-east at Mega Livadi, while it blows north in the middle of the channel between Paros and Naxos or North-West at the southern edge of Naxos).
* Safety measures must always be observed, even when there is a sheer lack of wind: the yacht must be well positioned, in the right place and manner, you must take a reef at the port if need be, anchor with a sevenfold water height chain, test the anchorage solidity with the engine on, double the mooring lines. Also always plan to have enough food onboard to prepare for a good meal (just in case). And choose a port for embarking that is well serviced and adapted (Paros is the best port as far as I am concerned).
*

🇫🇷 Les Cyclades sont les îles grecques de la mer Égée méridionale, qui forment un nom de la région de l'Égée-Méridionale. Cette zone est délimitée par le Golfe d'Athènes (l.Argo saronique) à l;W et le Dodécanèse à l'E. Ce couloir d'accélération entre la Grèce et la Turquie est pendant l'été une zone à fort gradient de pression entre l'anticyclone de l'W Méditerranée et la basse pression en Asie, d;où le Meltem (vent estival de secteur N). L;hiver ce sont des vents du S qui prédominent et l'on a souvent de méchants coups de tabac!
L'archipel comprend environ 2 200 îles, îlots et îlots-rochers. Seules 33 îles sont habitées. On les appelle Cyclades car elles forment un cercle autour de l'île sacrée de Délos.
Elles sont classées en 3 zones:
* Cyclades du N: Kéa, Kithnos, Siros, Andros, Tinos, Mikonos, Délos et Rinia.
* Cyclades centrales: Sérifos, Sifnos, Andiparos, Paros, Naxos, Dhenoussa, Iraklia, Skhinoussa, Koufonisia, Amorgos et Lévitha.
* Cyclades du S: Milos, Kimolos, Folégandros, Sikonos, Ios, Thira et Anafi.

Vent

Le vent prédominant en été est le "Meltem", qui souffle du N / NW. Il souffle à partir de juin et devient plus fort entre le 15 juillet et la fin du mois d'août. Il peut atteindre 35 à 40 n?uds. Il peut souffler de 1 à 3 jours, ou alors pendant 15 jours.
Il vous faudra adopter une stratégie de navigation avec comme principe de base le fait que Monsieur le Meltem peut souffler quand il veut...
* Ainsi vous vous méfierez des prévisions météo: soyez toujours plus pessimistes

car les prévisions se trompent souvent!
* Vous élaborerez un programme réaliste et a minima... vous éviterez les options que vous paierez au centuple (ex: la descente sur Santorin par pétole (absence totale de vent), mer d'huile, ciel bleu et... retour vent de face, mer agitée, ciel bleu -> liste non exhaustive). Evitez un près serré ou un louvoyage important.
* Vous noterez tous les petits mouillages, abris et ports qui présentent un intérêt dans votre navigation. (ex: sortir du port de Folegandros, remonter au moteur la côte sous le vent jusque Faros, établir les voiles sous le vent (vous êtes alors bon plein pour Poliegos) ou à éviter: région de Mykonos, Rhinia Delos, le quai nord de Sifos...liste non exhaustive)
* Vous anticiperez toujours l'escale suivante pour vous placer le mieux possible. N'oubliez pas que le meltem se renforce entre 2 iles et les contourne (ex : sous Paros, le meltem est nord est à Mega Livadi, nord au milieu du chenal Paros-Naxos et Nord Ouest à la pointe sud de Naxos).
* On adopte toujours les techniques de navigation par gros temps même par pétole (absence totale de vent): on range toujours son bateau, on prend un ris au port si besoin, on file toujours ses 7 fois hauteur d'eau la chaîne, on teste la tenue d'ancre avec le moteur, on double les amarres. On prévoit toujours un bon repas à bord de secours (liste non exhaustive). Et on choisit un port d'embarquement adapté (pour moi c'est Paros). Au printemps et en automne vous avez aussi à affronter les forts vents du S.
A voir absolument:
* La côte W d'Amorgos (île du Gand Bleu),
* les petites Cyclades
* et la chaîne Sud (Sikinos, Folegandos,et Sifnos).
A éviter par Meltem:
* Tinos,
* Mykonos,
* la côte Est d'Amorgos A voir:
* Le site archéologique de Délos,
* la ville néoclassique de d'Ermoupolis,
* les collines et les hameaux d'Amorgos et de Sifnos,
* la caldera de Santorin.A déguster:
* Les tomates et les poix cassés de Santorin,
* les "gravera" ou tomes de Naxos,
* les kopanisti lonza séchées et les fromages de Tinos, Syros et Mykonos.
* les poix cassés et les plats de cabri d'Amorgos,

* le "manoura" fromage de chèvre affinée dans la lie de vin ainsi que les "amygdalota" gâteaux d'amandes de Sifnos
* les Loukoums et nougats de Syros
* les vins de Santorin (variétés Assyrtiko, Athiri et Mandilaria)
* les vins rouges de Paros (Malvoisie, Audani, Savvatiano et Mandilaria)
* et enfin le marc de raisin digestif appelé "Souma".

1 - Nisos Andros (Greece)

37°51.90 N
24°52.04 E

Méditerranée - Mediterrane an - Greece - Agean Sea (Greece) - Cyclades - Nisos Andros (Greece)

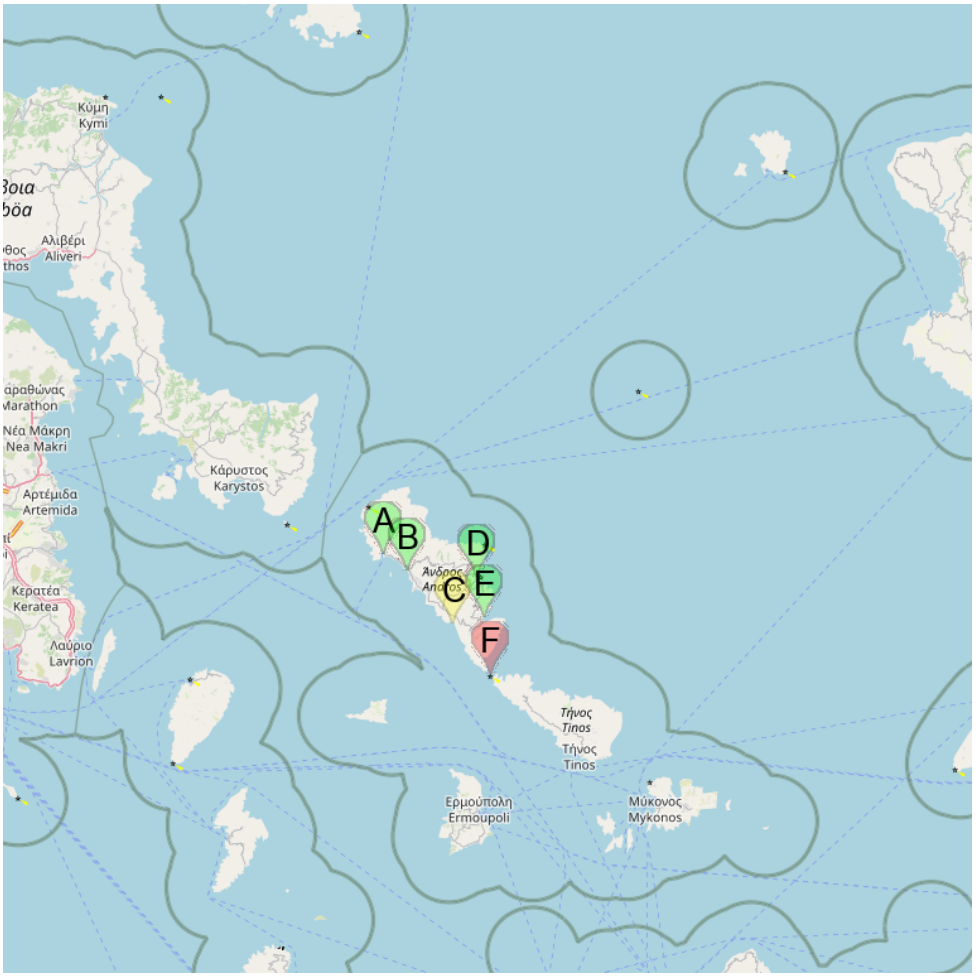

- A Port Gavrio (Andros) (Greece)
- B Port Batsi (Andros) (Greece)
- C Ormos Plaka (Andros) (Greece)
- D Port Kastro (Andros) (Greece)
- E Port Korthion (Andros) (Greece)
- F Stenon Dhivaston (Greece)

Nisos Andros (Greece)

Andros, l'île la plus au Nord des Cyclades et la deuxième plus grande.

Son nom vient d'Andreus, un général crétois. Pendant les invasions perses, Andros prit le parti des envahisseurs. Pendant la guerre du Péloponnèse, elle choisit le camp de Sparte. Dans l'Antiquité, la capitale était à Palaioupolis, sur la côte occidentale, mais il en reste peu de ruines.

Elle passa ensuite aux mains des Romains et des Byzantins, puis des Vénitiens en 1207, qui construisirent de nombreuses tours fortifiées et les pigeonniers caractéristiques que l'on trouve dans toute l'île.

Elle fut occupée par les Turcs en 1556 et devint grecque à la fin de la guerre d'indépendance.

L'île d'Andros fait partie du groupe d'Iles Grecques appelées Cyclades.

Aujourd'hui Andros est devenue sune sorte de "résidence secondaire" des Athéniens.

Gavrio est le port principal d'Andros qui accueille tous les ferries qui viennent de Rafina. La capitale de l'île, Hora, ou Ville d'Andros, et est également le deuxième port de l'île.

1.1 - Port Gavrio (Andros) (Greece)

37°53.01 N
24°44.02 E

Méditerranée - Mediterrane an - Greece - Agean Sea (Greece) - Cyclades - Nisos Andros (Greece)

au sud du quai derriere station service

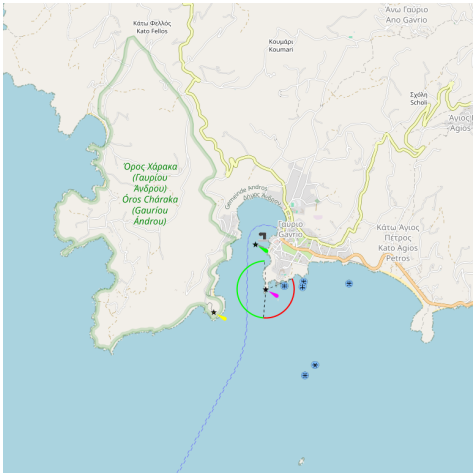

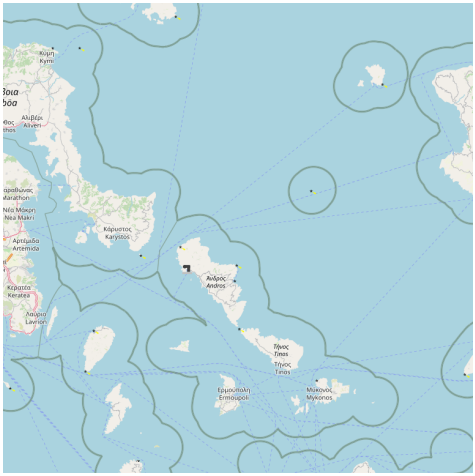

L'entrée d'Ormos Gavrion ou Gavrio est difficile à voir de loin.
Le groupe d'îles au S de l'entrée (Plati, Gaidharos, Akamatis, Prasso et Megalo) est facilement identifiable.
Le feu sur la pointe W de l'entrée est remarquable.
Un feu est placé sur l'extrémité du brise-lames.
Par Meltem de fortes rafales balaient Gavrion.
La protection à l'intérieur est bonne, mais les rafales peuvent rendre les manoeuvres difficiles devant le quai.
On mouille au fond de la baie ou on s'amarre au quai situé entre les quais des Ferries.
Prendre garde de laisser suffisament de place aux gros Ferries pour manoeuvrer si vous mouillez dans la partie NW.
Bonne protection du Meltem, mais de fortes rafales viennent de terre.
Le port Gavrio ou Gavrion est le port principal d'Andros. C'est un port naturel profond, bien protégé du vent du N.
On peut aussi mouiller dans la baie quand le vent souffle fort.
Attention aux 2 récifs situés au SE, en entrant dans la baie par le S.
* T. (22820) 22250
Les récifs et les îles sans feu au S rendent l'approche de nuit par le S dangereuse.
Prendre garde à Ifalos Vouvi, un récif peu profond à 1/2 M au SE de l'entrée.
Des hauts-fonds débordent les îlots dans l'approche par le S,notamment Nisis Akamatis et Plati.
En arrivant de Batsi prenez garde à Vrak Rosa, un récif avec une tête de roche

émergente, à environ 200 m à l'ESE d'Ak Marmara.

1.2 - Port Batsi (Andros) (Greece)

37°51.39 N
24°47.11 E

Méditerranée - Mediterrane an - Greece - Agean Sea (Greece) - Cyclades - Nisos Andros (Greece)

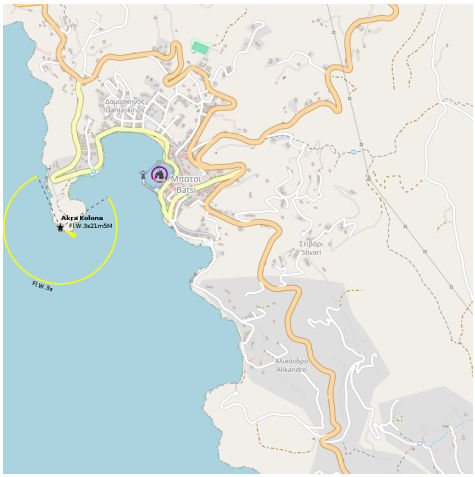

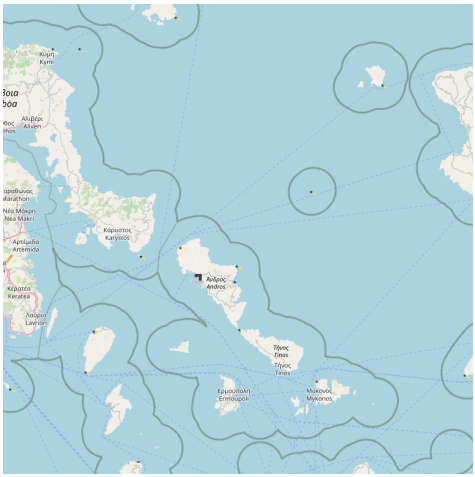

mini-camion citerne

Batsi est un petit port avec un village remarquable du large.
Par Meltem de fortes rafales balaient la baie et les approches.
On s'amarre au quai près du début du môle, s'il y a de la place. Le môle lui même est réservé à l'hydrofoil et aux pêcheurs.
Il y a 2 à 3 m au droit de la majeure partie du quai.
On peut aussi mouiller au N ou à l'W de la baie.
Bonne protection du Meltem, mais les rafales venant des hauteurs à l'E peuvent rendre le mouillage inconfortable.
Par fort vent de S il y a du ressac et le port peut devenir intenable.

1.3 - Port Kastro (Andros) (Greece)

37°50.74 N
24°56.29 E

Méditerranée - Mediterrane an - Greece - Agean Sea (Greece) - Cyclades - Nisos Andros (Greece)

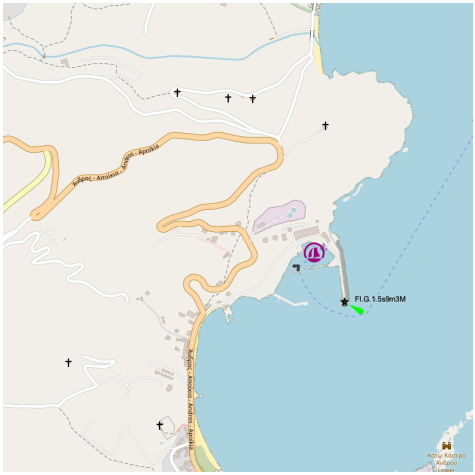

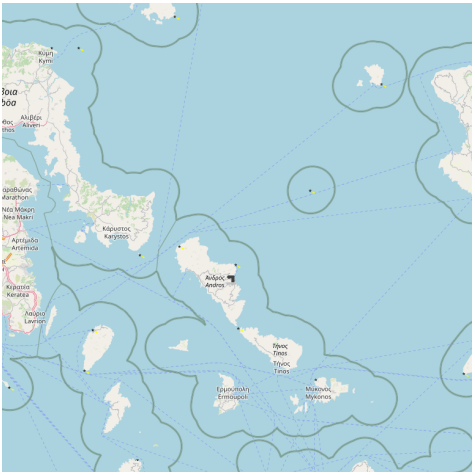

Mauvaise tenue. mini-camion citerne

Le port Kastro (Andros, Kastron) est complètement ouvert au Meltem et l'approche est difficile.

La mer brise sur le récif qui prolonge la pointe, le feu sur Nisis Tourlitis est remarquable.

La capitale est bâtie sur la partie la plus ventée de la côte N. Pour le mouillage il est préférable d'aller au port de Gavros, plus confortable.

* T. 2282022300

On s'amarre derrière le môle, il peut y avoir un corps-mort de libre.

Attention à l'enrochement du quai par endroit.

1.4 - Port Korthion (Andros) (Greece)

37°46.57 N
24°57.21 E

Méditerranée - Mediterrane an - Greece - Agean Sea (Greece) - Cyclades - Nisos Andros (Greece)

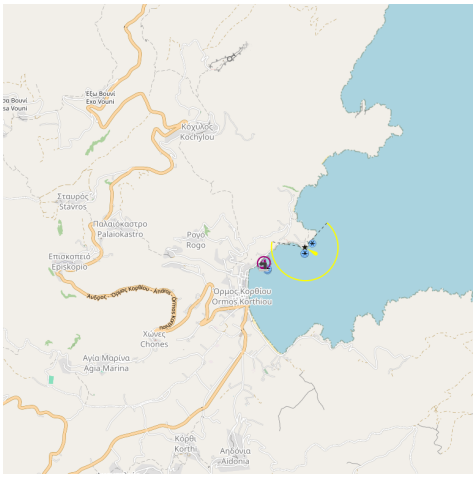

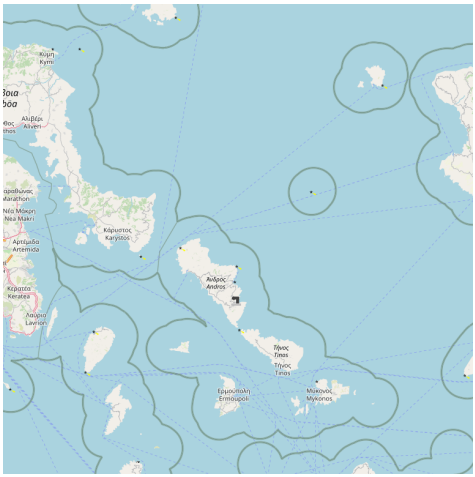

limité

S'il y a de la place, on s'amarre derrière le môle. Par temps calme on peut mouiller dans la baie, mais par Meltem la seule place possible est derrière le môle.

La protection est correcte par Meltem derrière le môle, mais inconfortable derrière le môle.

Korthion possède une grande plage de sable et de galets. C'est un excellent spot de surf et de planche à voile: en juillet 2000, Korthi aaccueilli une épreuve du championnat du monde de windsurf junior.

1.5 - Ormos Plaka (Andros) (Greece)

37°45.95 N
24°53.16 E

Méditerranée - Mediterrane an - Greece - Agean Sea (Greece) - Cyclades - Nisos Andros (Greece)

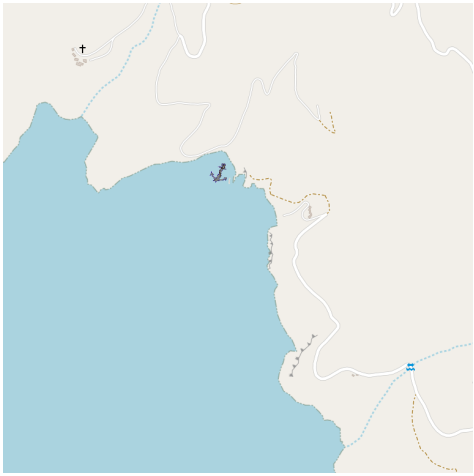

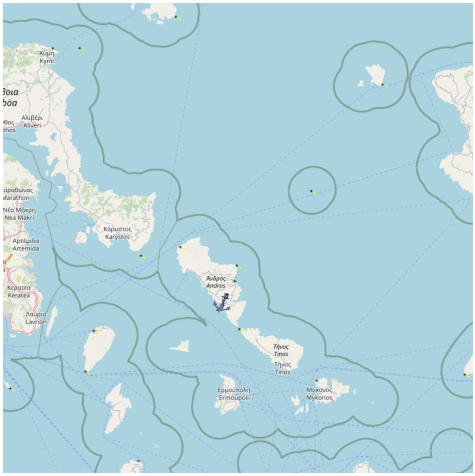

Petite baie sous Ak Zagora.

On mouille par 2 à 4 m.

Par Meltem il y a de fortes rafales dans la baie.

Sur un plateau à Ak Zagora se trouvent les ruines de l'antique Zagora, une ville fortifiée de l'époque géométrique, fouillée dans les années 1970.

1.6 - Stenon Dhivaston (Greece)

37°40.67 N
24°58.00 E

Méditerranée - Mediterrane an - Greece - Agean Sea (Greece) - Cyclades - Nisos Andros (Greece)

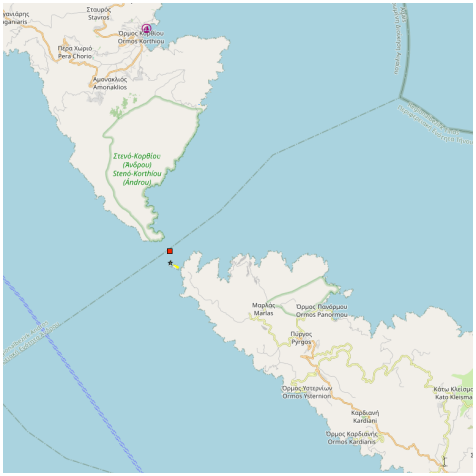

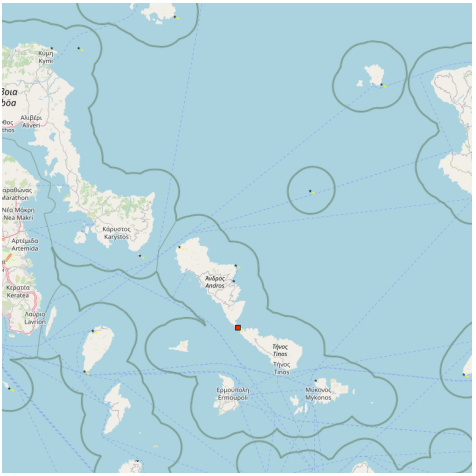

Ce détroit sépare le S d'Andros et le N de Tinos.
Deux îles, N. Dhisvaton et N. Kaloyeri, se trouvent au NW de Tinos. Le détroit fait un peu plus de 1/2 M de large en sa partie la plus étroite.
Le courant porte au SW dans le détroit, sans être aussi fort que dans le chenal de Doro.
Par Meltem il y a de fortes rafales dans le chenal.

2 - Nisos Gyaros (Greece)

37°36.69 N
24°43.11 E

Méditerranée - Mediterrane an - Greece - Agean Sea (Greece) - Cyclades

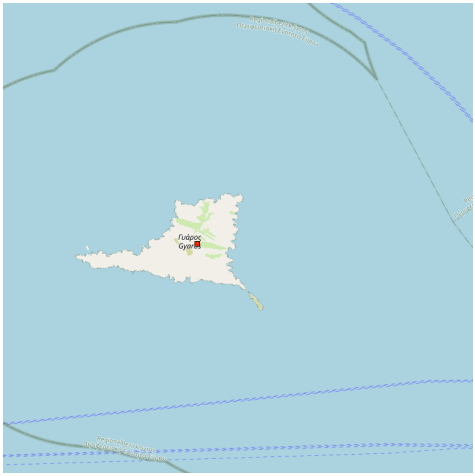

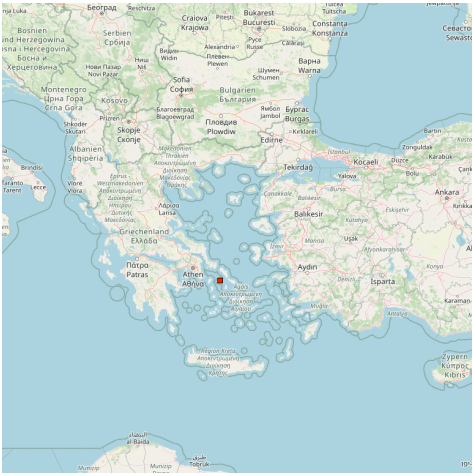

Gyáros est une île aride et inhabitée de Grèce au nord dans l'archipel des Cyclades, proche des îles d'Andros et de Tinos, avec une superficie de 37 km².

Son point culminant est de 489 mètres.

Elle est zone interdite et, par conséquent, il n'existe aucune liaison maritime.

3 - Nisos Kéa (Grèce)

37°36.40 N
24°20.59 E

Méditerranée - Mediterrane an - Greece - Agean Sea (Greece) - Cyclades - Nisos Kéa (Grèce)

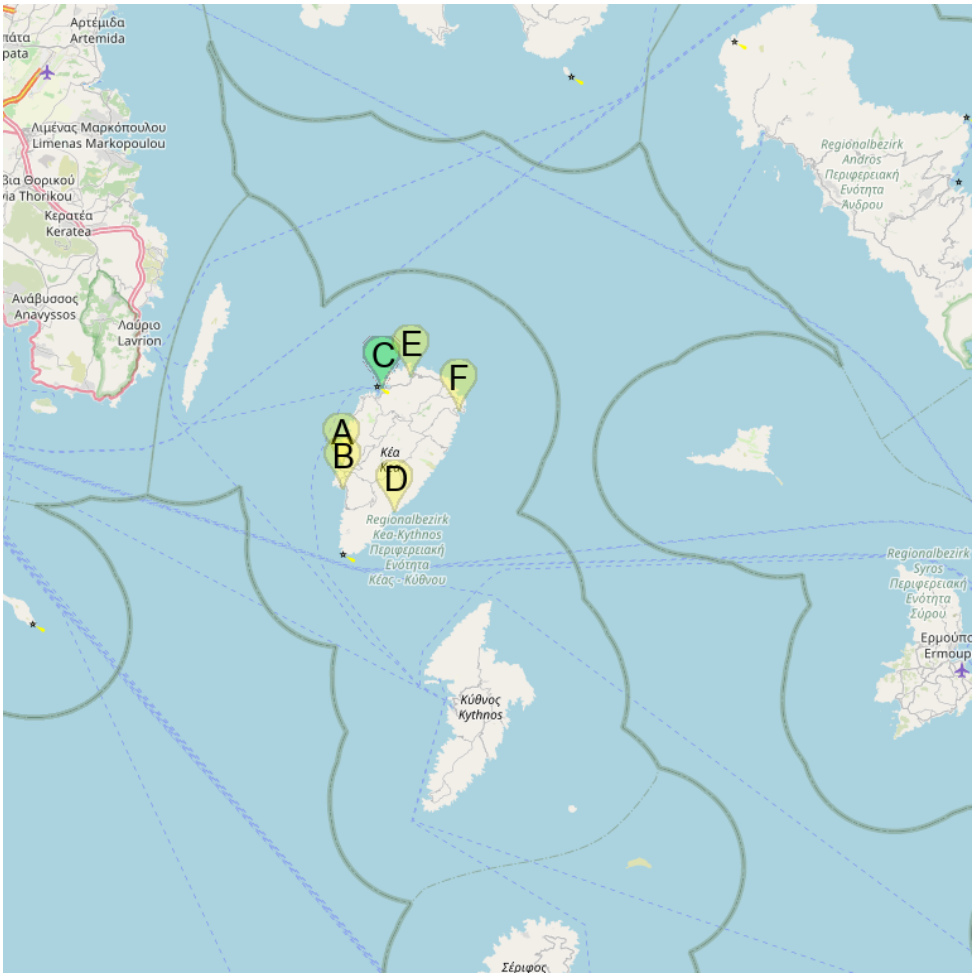

- A Ormos Pisses (Pisa Kéa) (Greece)
- B Ormos Koundouros (Kavia Kea) (Greece)
- C Limin Ayios Nikolaou (Kéa) (Greece)
- D Ormos Polais (Poles Kea) (Greece)
- E Ormos Otzias (Kea) (Greece)
- F Ormos Spathi (ou Kalydonychi Kea) (Greece)

Kéa

Kéa est une île de la mer Égée appartenant à l'archipel des Cyclades, la plus proche de l'Attique, à 16 milles marins de Lavrion et 12 miles du cap Sounion. Elle était connue dans l'Antiquité sous le nom de Céos. C'est la plus au N des Cyclades.

Appelée aussi parfois Zéa ou Tzia, l'île fait 121 km² pour un littoral de 88 km et une population (2001) de 2417 habitants.

Sa capitale est le village de Ioulis ou Ioulída, construit à l'intérieur de l'île et en hauteur comme beaucoup de villages des Cyclades, par crainte des pirates.

Autres localités remarquables: le port principal de Korissía (ou Livadi), le village de pêcheurs de Vourkari, très fréquenté par les voiliers de plaisance.À la différence de la plupart des Cyclades, les toits y sont en tuiles.

3.1 - Ormos Otzias (Kea) (Greece)

37°40.55 N
24°21.04 E

Méditerranée - Mediterrane an - Greece - Agean Sea (Greece) - Cyclades - Nisos Kéa (Grèce)

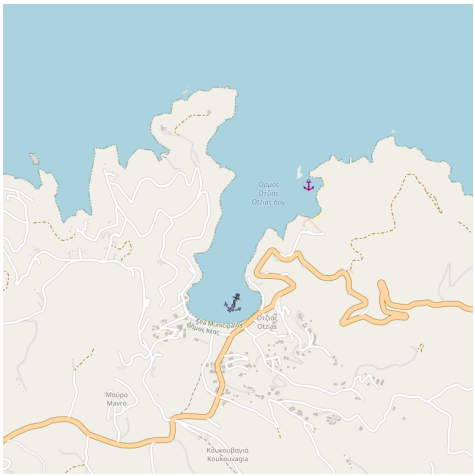

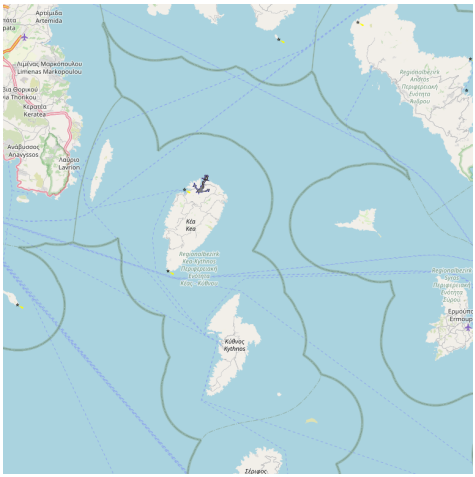

Au N de Kea cette petite anse ne convient que par temps calme.

On mouille par 5 à 6 m au fond de l'anse où une ligne de petites bouées indique

la limite de la zone de baignade.

3.2 - Limin Ayios Nikolaou (Kéa) (Greece)

37°39.92 N
24°19.14 E

Méditerranée - Mediterrane an - Greece - Agean Sea (Greece) - Cyclades - Nisos Kéa (Grèce)

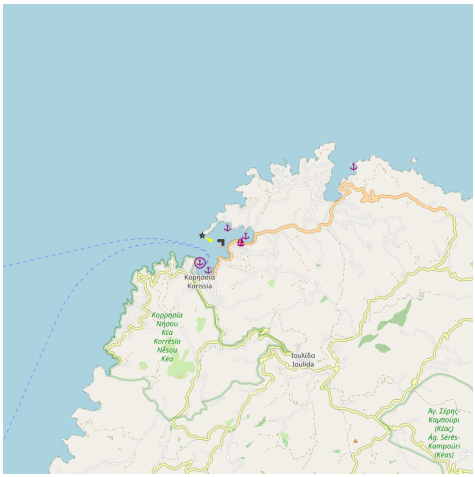

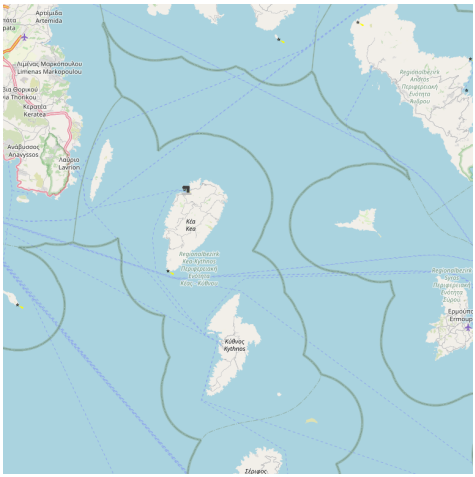

Vourkari Vourkari et Korissia Vourkari Korissia

La chapelle et son feu, sur la rive N de l'entrée de Limin Ay Nikolaou est remarquable.

Cette grande baie offre plusieurs mouillages possibles.

Au S de la baie, repère de pirates au 13ème siècle, se trouve le petit port de Korissia (ou Livadhi).

On s'amarre au quai à l'écart de l'emplacement

du Ferry, derrière le môle.

Protection correcte du Meltem.

Par temps calme on peut mouiller dans la baie.

* 50 pl.
* Long. maxi: 50 m
* profondeur: 1-5 m
* T. (22880) 2134

On peut mouiller à Ormos Vourkari (Vourkarion), au NE de la baie, ou s'amarrer au quai. Le fond remonte rapidement devant le quai et il vaut mieux s'amarrer par l'avant. Les fonds descendent rapidement (plus de 10 m à 30 m du quai). Le Meltem souffle droit sur le quai.

* 20 pl.
* profondeur: 12-15 m

On peut mouiller dans Ormos Vourkari. La baie ressemble à un lac. Attention il y a des corps-morts dans la partie E de la baie. Vous pouvez mouiller en dehors de cette zone par 8 à 12 m.

2010:08:07 15:19:20

2010:08:07 15:20:13

3.3 - Ormos Spathi (ou Kalydonychi Kea) (Greece)

37°38.74 N
24°24.12 E

Méditerranée - Mediterrane an - Greece - Agean Sea (Greece) - Cyclades - Nisos Kéa (Grèce)

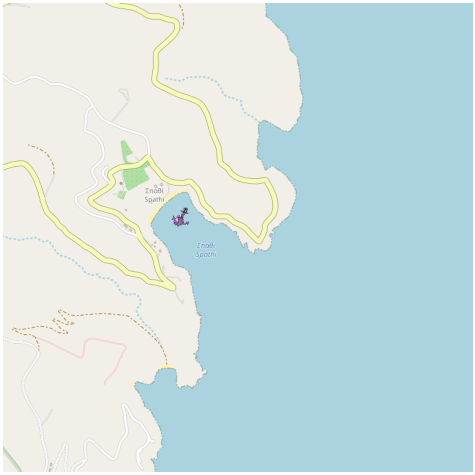

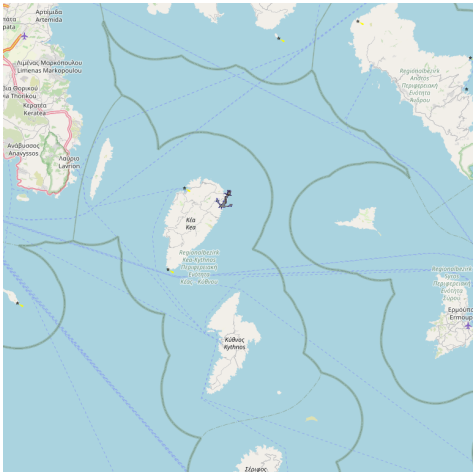

On peut mouiller dans cette large baie qui fut par le passé une importante station de ravitaillement en charbon pour les vapeurs qui faisaient la traversée entre la mer Noire et l'W de l'Europe.
La baie est ouverte au Meltem et subit de violentes rafales.

3.4 - Ormos Pisses (Pisa Kéa) (Greece)

37°35.99 N
24°16.52 E

Méditerranée - Mediterrane an - Greece - Agean Sea (Greece) - Cyclades - Nisos Kéa (Grèce)

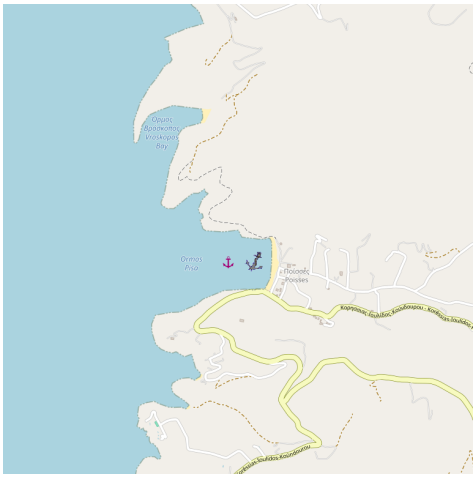

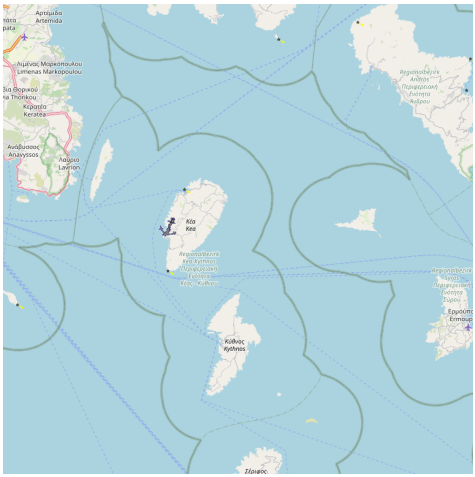

Cette petite baie, sur la côte W, à environ 1,5 M au N d'Ak Makropoundha, est ouverte à l'W et au S.
Par Meltem un peu de houle pénètre dans la baie et la rend inconfortable.
On mouille par 4 à 8 m au fond de la baie.
On trouve quelques ruines de l'antique Piessa, une petite cité de l'île.

3.5 - Ormos Koundouros (Kavia Kea) (Greece)

37°34.74 N
24°16.60 E

Méditerranée - Mediterrane an - Greece - Agean Sea (Greece) - Cyclades - Nisos Kéa (Grèce)

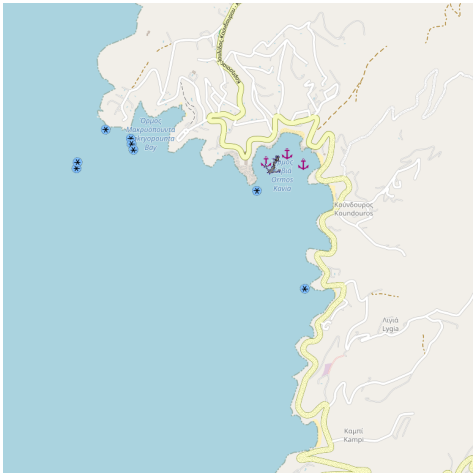

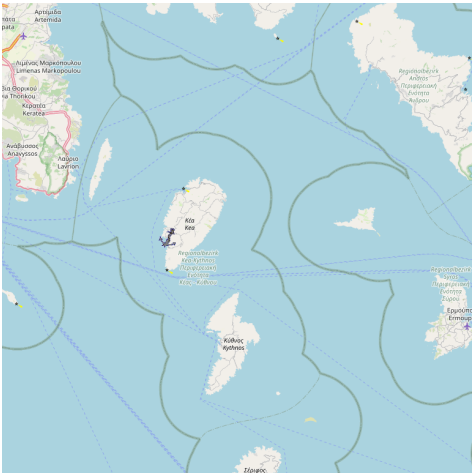

limité

Cette petite baie est située à l'E d'Ak Makropounda. Attention au récif situé à environ 1/4 M au SSW de Makropounda. Avec un peu de houle les vagues brisent dessus et il est facile de le repérer.

On mouille par 3 à 6 m.

Bonne protection du Meltem, mais un peu de houle entre dans la baie et peut rendre le mouillage inconfortable.

3.6 - Ormos Polais (Poles Kea) (Greece)

37°33.53 N
24°19.92 E

Méditerranée - Mediterrane an - Greece - Agean Sea (Greece) - Cyclades - Nisos Kéa (Grèce)

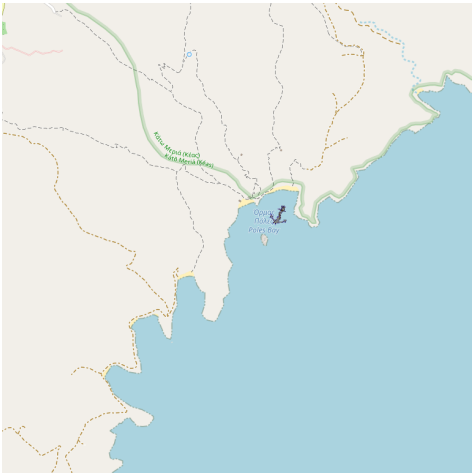

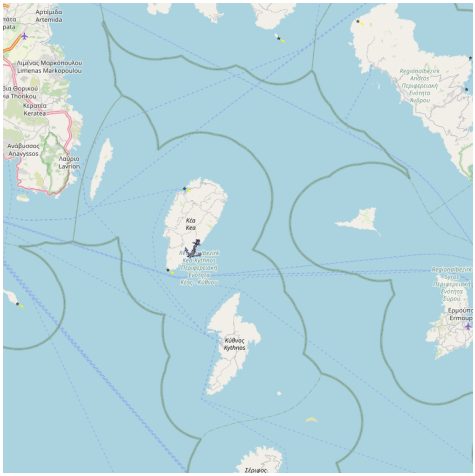

🇫🇷 Baie ouverte sur la côte SE de Kea, à 3 M au NE d'Ak Tamelos.
Au milieu de la baie, un petit îlot est relié au rivage par un récif. On mouille à l'E de l'îlot et du récif, par 3 à 4 m. Mauvaise protection du Meltem.
Le mouillage est dominé par un site archéologique récemment aménagé pour les visiteurs.

4 - Nisis Tinos (Greece)

37°35.00 N
25°08.53 E

Méditerranée - Mediterrane an - Greece - Agean Sea (Greece) - Cyclades - Nisis Tinos (Greece)

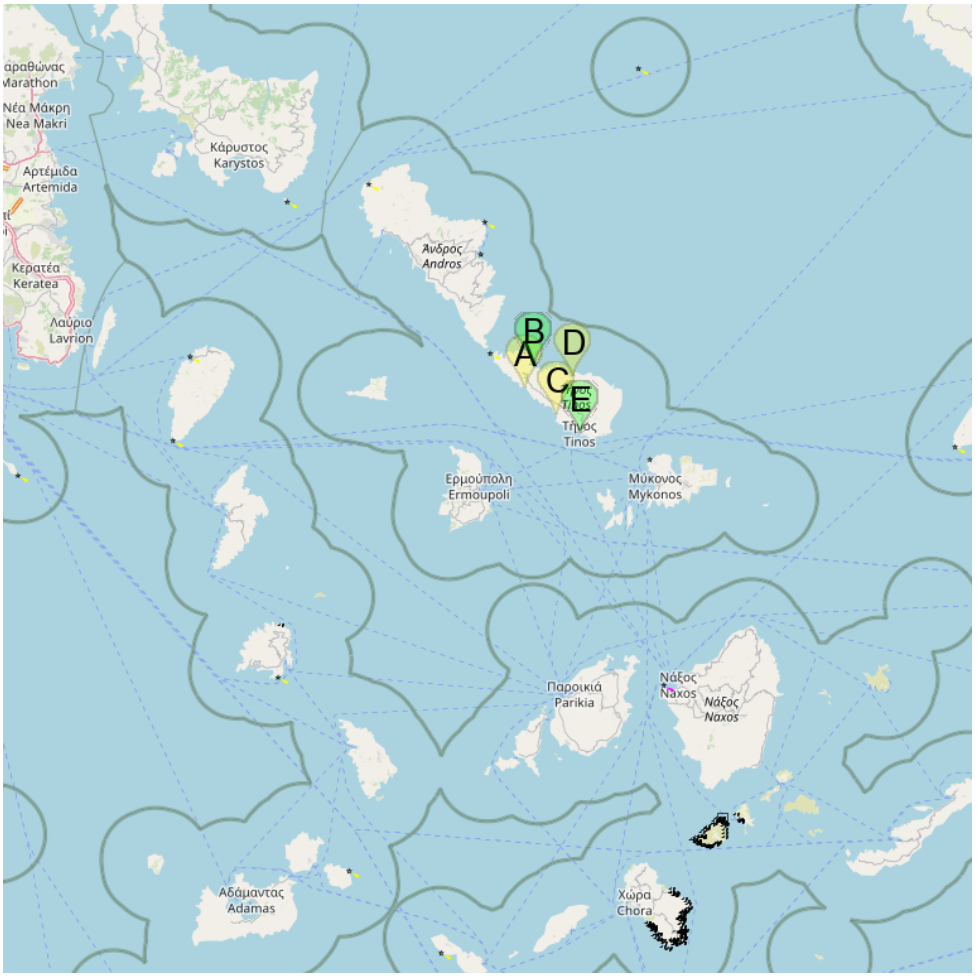

A Ormos Isternia (Tinos) (Greece)

B Ormos Panormos (Tinos) (Greece)

C Ormos Romanou (Tinos) (Greece)

D Ormos Kolombithra (Tinos) (Greece)

E Port Tinos (Greece)

Nisis Tinos (Greece)

Tinos est une île du nord des Cyclades grecques dans la mer Égée méridionale, elle est la troisième ile des Cyclades. Tinos a la forme d'une « poire » tournée vers le nord-ouest.

Elle est longue de 27 km, son littoral fait 114 km et le tour de l'île s'effectue en 38 milles marins.

Sa base, au sud-est vers Mykonos, fait 12 km. Elle est séparée de cette île par un détroit de 7,5 km.

Un bras de mer de moins d'un mille marin la sépare d'Andros. Le plus haut sommet de l'île est le Tsiknia (725 m).

Son port principal et sa capitale Tinos est dominée par l'imposant rocher de l'Exombourgo (640 m).Ses côtes sont en majorité composées de pierres et de galets (elle a quand même quelques plages de sable fin).

L'exposition aux vents du nord, principalement le Meltem en été, a même fait que dans la mythologie, elle était la demeure d'Éole.

La longue occupation vénitienne implanta le catholicisme à Tinos et aujourd'hui'hui couvents, écoles et églises catholiques couvrent l'île. Paradoxalement la découverte en 1822 d'une icône miraculeuse de la Vierge a transformé cette île très catholique en lieu de pèlerinage orthodoxe.

4.1 - Ormos Isternia (Tinos) (Greece)

37°36.85 N
25°02.59 E

Méditerranée - Mediterrane an - Greece - Agean Sea (Greece) - Cyclades - Nisis Tinos (Greece)

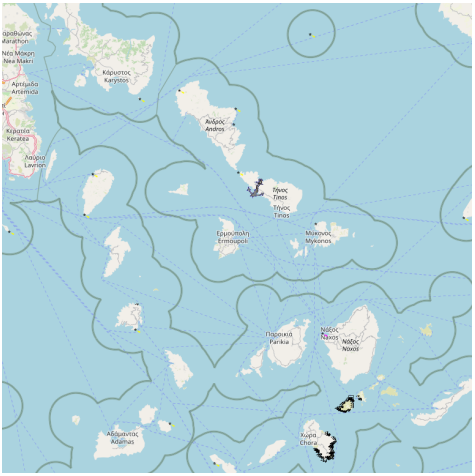

En venant du N, il faut passer le cap Isternia et l'îlot par l'extérieur.
On mouille par 6 à 10 m devant le hameau. Il y a 3 ou 4 m au droit du quai, mais vous serez mieux à l'ancre à cause de la houle.
Fortes rafales par Meltem et la houle pénètre dans le mouillage.

4.2 - Ormos Panormos (Tinos) (Greece)

37°39.20 N
25°03.66 E

Méditerranée - Mediterrane an - Greece - Agean Sea (Greece) - Cyclades - Nisis Tinos (Greece)

limité

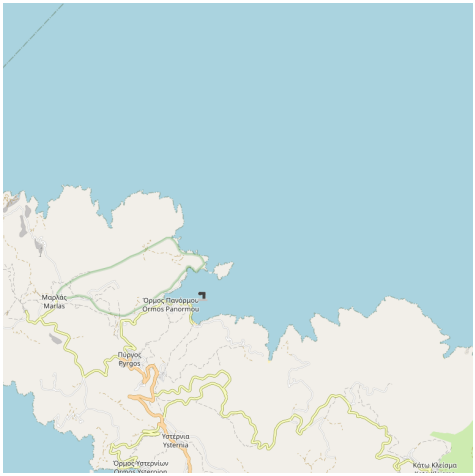

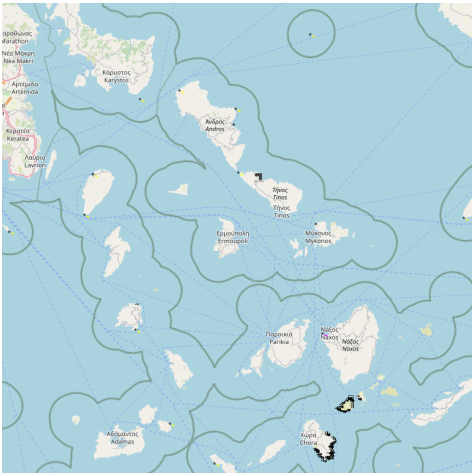

Nisis Platnitis, qui porte un feu, est reliée par un isthme étroit à Tinos. Elle borde la baie Panormou au N et elle est facilement identifiable.
Une balise au N de la baie signale un récif.
Par temps calme ou par vent d'W, on peut aller au fond de la baie. Il y a 4 à 5 m d'eau au quai en saillie le plus E, mais seulement 1,5 à 2 m au quai intérieur, plus long.
Ay Thalassa.
Le seul mouillage possible par Meltem est dans la crique Ay Thalassa, au N de la baie.
On mouille où l'on peut. Attention aux corps-morts.

4.3 - Ormos Romanou (Tinos) (Greece)

37°34.22 N
25°06.67 E

Méditerranée - Mediterrane an - Greece - Agean Sea (Greece) - Cyclades - Nisis Tinos (Greece)

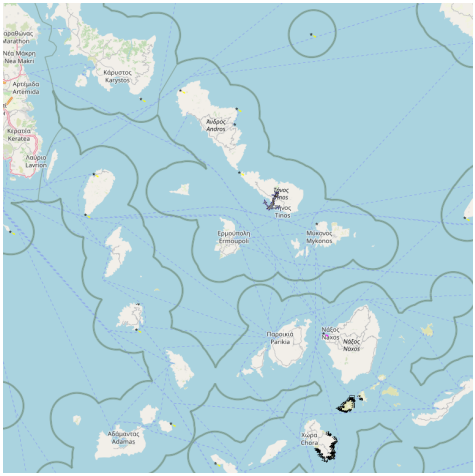

Baie offrant quelque protection contre le Meltem.

Mouiller par 3 à 6 m devant la plage. La houle entre dans le mouillage lorsque le Meltem fraîchit.

4.4 - Ormos Kolombithra (Tinos) (Greece)

37°38.09 N
25°08.75 E

Méditerranée - Mediterrane an - Greece - Agean Sea (Greece) - Cyclades - Nisis Tinos (Greece)

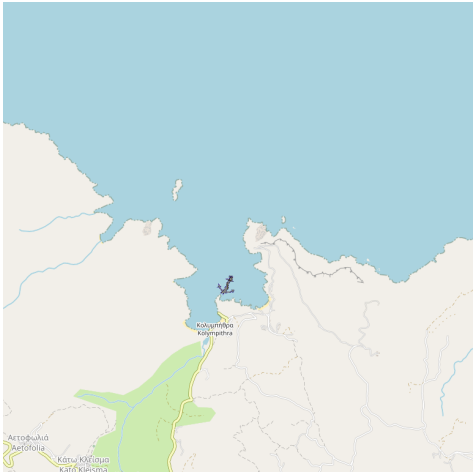

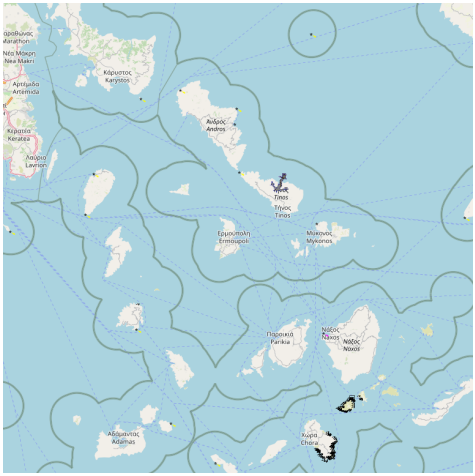

4.5 - Port Tinos (Greece)

37°32.16 N
25°09.69 E

Méditerranée - Mediterrane an - Greece - Agean Sea (Greece) - Cyclades - Nisis Tinos (Greece)

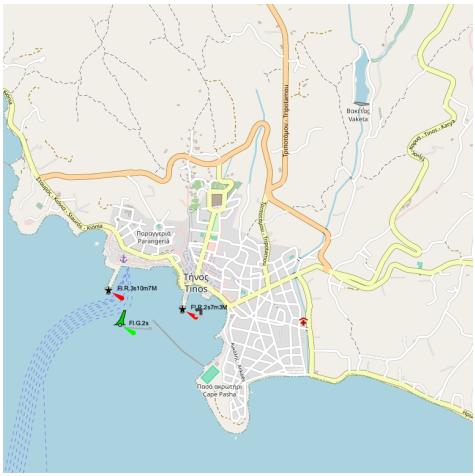

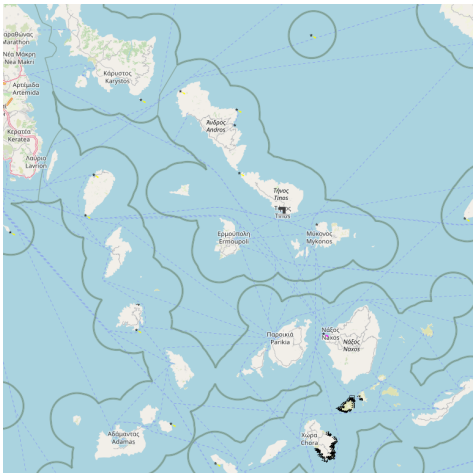

Bonne tenue. mini-camion citerne

à l'est du quai derriere carrefour market

Tinos est le port et la capitale de l'île.

Par Meltem il y a de violentes rafales à l'entrée du port.

Attention au banc de roches qui déborde vers le S Ak Akrotiri, le cap au S de Tinos.

* T/F. 22830.22348 & 22830.22220

* Mail: tino@yen.gr

Au bout de l'avenue Megalohari, l'église

Panaghia Evangelistria où avancent à genou des milliers de pèlerins le

15 Août, chaque année est remarquable.

A l'intérieur la protection est bonne et la tenue aussi. Les forts vents de S peuvent lever du ressac.

Aller dans le bassin intérieur, au quai N entre le môle des cargos et le quai des Ferries, ou immédiatement à l'E du quai des Ferries.
Attention à la saillie du quai sous l'eau.
Par temps calme on peut aller au quai SE mais attention à l'enrochement sous-marin.
Ne mouillez pas dans le port car les Ferries ont besoin de tout l'espace pour manoeuvrer en accostant.

www.sea-seek.com

5 - Nisos Syros (Greece)

37°26.14 N
24°55.39 E

Méditerranée - Mediterrane an - Greece - Agean Sea (Greece) - Cyclades - Nisos Syros (Greece)

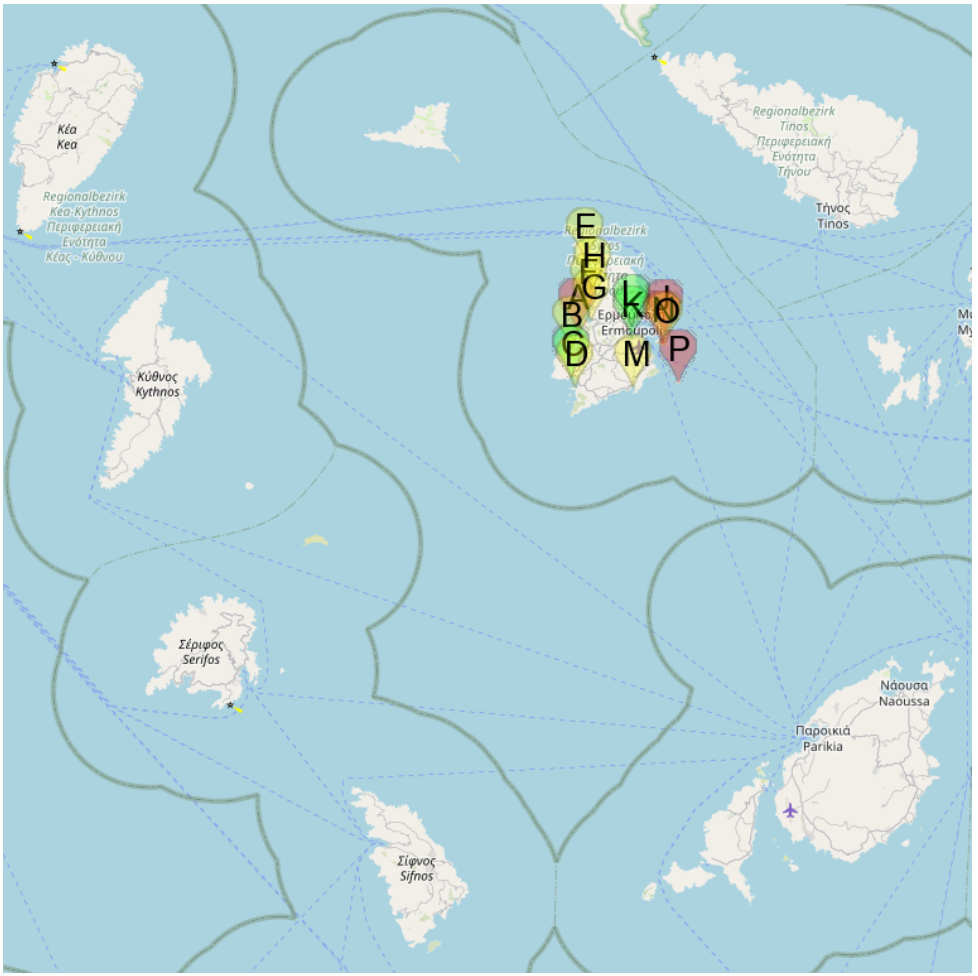

- A Syros (Greece) West Coast
- B Ormos Galissas (Syros Grèce)
- C Finikas marina (Syros) (Greece)
- D Port militaire Posidhonia (Siros) (Greece)
- E Ormos Grammata (Megas Lakkos Siros) (Greece)
- F Ormos Delfino (Delphino- Delfini Siros) (Greece)
- G Ormos Kini (Syros) (Greece)
- H Ormos Aetou (Siros) (Greece)
- J Syros (Greece) East Coast
- K Sirou Marina (Syros) (Greece)
- L Port Ermoupoli (Syros) (Greece)
- M Ormos Vari (Varis Syros) (Greece)
- N Nisis Gaidharos et Nisis Strongylo (Grèce)
- O Ormos Megali (Gaidaros Grèce)
- P Nisis Aspro (greece)

Nisos Syros (Greece)

Syros (Siros ou Syra) est surnommée "la perle des Cyclades". Cette Jolie île se trouve dans les eaux bleues et claires de la mer Egée. Elle est surtout connue grâce à Ermoupolis , port et capitale administrative des Cyclades .

Nombreuses spécialités gastronomiques , en particulier le nougat, surprenant mais délicieux, et ses loukoumia (version grecque de la sucrerie turque).

A voir absolument , Ermoupolis et ses deux collines , l'une Orthodoxe et l'autre Catholique .

Le village de Galissas pour son charme et son calme .

La petite chapelle d'Haghios Stéphanos est construite dans une grotte au ras de la mer .

A l'époque de la marine à vapeur, Siros devint le plus grand port de la mer Egée, grande station de ravitaillement en charbon pour les bateaux qui passaient par les Cyclades. Il déclina avec le remplacement du charbon par le fuel.

Siros ne prit pas part à la guerre de l'indépendance, mais accueillit les réfugiés de Psara et de Kios qui fondèrent Hermoupolis (d'après Hermès, le Dieu du commerce), le quartier grec orthodoxe. Ermoupolis s'étend maintenant jusqu'au bord de mer.

Le port est toujours une place commerciale et aussi un important terminal de Ferries.

La partie situé au Nord est de type montagneuse tandis que le sud est plat. Les plus belles plages se trouvent au S et à l'W.

Syros possède un chantier naval. Les vendeurs du port, petit panier au bras, s'embarquent sur les navires en escale pour proposer la production aux voyageurs. Il arrive même qu'ils sont surpris par le départ du bâteau et se trouvent coincés à bord jusqu'à la prochaine escale.

Histoire

Syros a été habitée depuis

l'âge de pierre. Nous ne savons pas quel peuple a été le premier à s'y installer, mais il pourrait s?agir des Phéniciens. Homère a mentionné l'île et la baptisa Siriin.

La légende raconte que le premier habitant, Keravnos («Foudre»), est venu sur l'île à dos de dauphin après que son bateau ait coulé.

La plus ancienne acropole des Cyclades a été trouvée sur Syros.

La caractéristique la plus frappante de l'île est l'influence vénitienne. Comme dans la plupart des îles des Cyclades, les Vénitiens se sont installés ici au début de 13ème siècle, et sont restés jusqu'à ce que les Turcs prennent le pouvoir au 16ème siècle.

5.1 - Syros (Greece) West Coast

37°26.26 N
24°53.03 E

Méditerranée - Mediterrane an - Greece - Agean Sea (Greece) - Cyclades - Nisos Syros (Greece) - Syros (Greece) West Coast

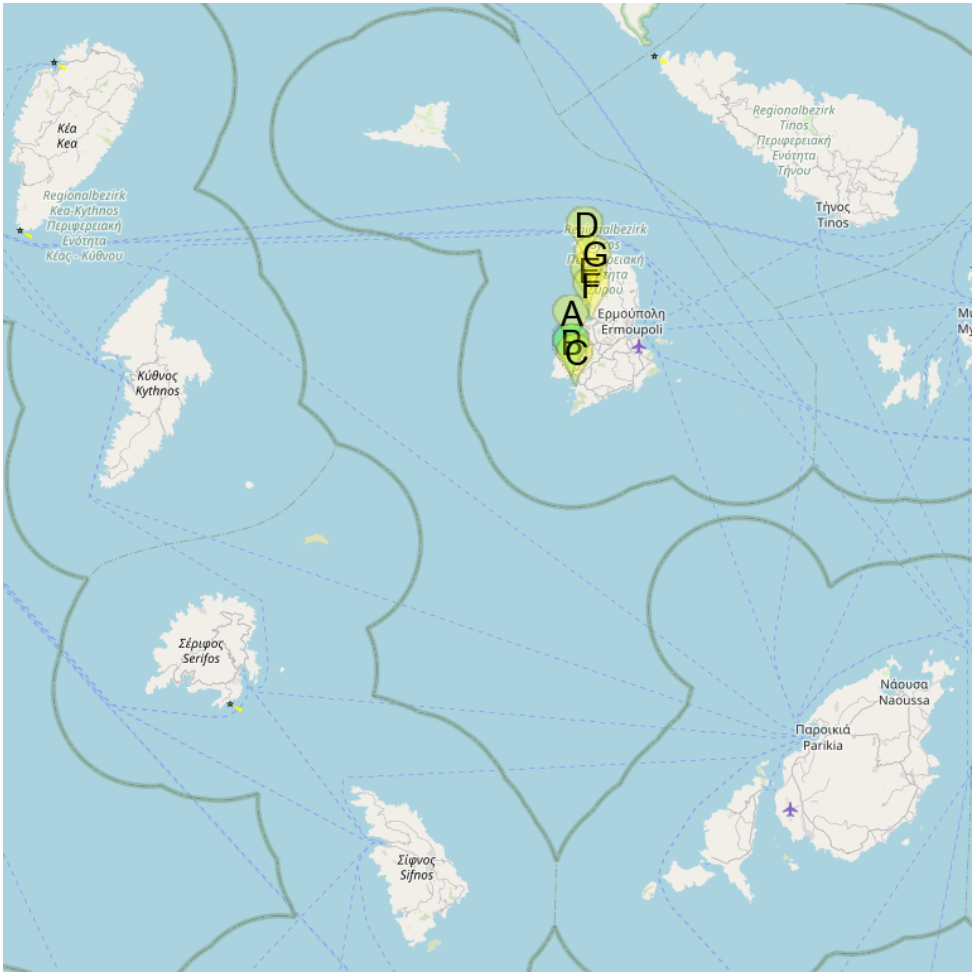

- A Ormos Galissas (Syros Grèce)
- B Finikas marina (Syros) (Greece)
- C Port militaire Posidhonia (Siros) (Greece)
- D Ormos Grammata (Megas Lakkos Siros) (Greece)
- E Ormos Delfino (Delphino- Delfini Siros) (Greece)
- F Ormos Kini (Syros) (Greece)
- G Ormos Aetou (Siros) (Greece)

5.1.1 - Ormos Grammata (Megas Lakkos Siros) (Greece)

37°29.89 N
24°53.47 E

Méditerranée - Mediterrane an - Greece - Agean Sea (Greece) - Cyclades - Nisos Syros (Greece) - Syros (Greece) West Coast

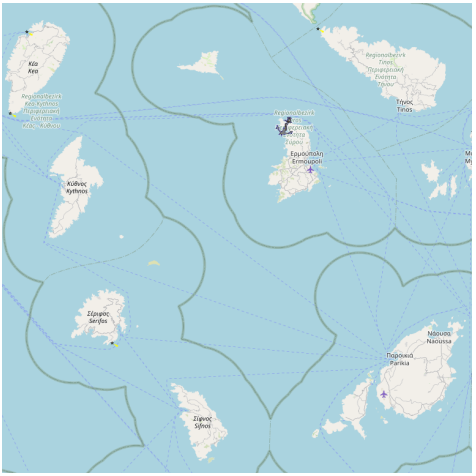

Baie située au NW de Siros. Ak Grammata, (Megas ou Lakkos).
On mouille sur la côte W ou sur la côte E de la baie, par 4 à 5 m.
Par meltem de violentes rafales viennent des hauteurs, il est prudent de porter une amarre à terre.

Ak Grammata. Le cap en forme de cloche qui borde la baie à l'W est visible du large.

5.1.2 - Ormos Aetou (Siros) (Greece)

37°28.39 N
24°54.00 E

Méditerranée - Mediterrane an - Greece - Agean Sea (Greece) - Cyclades - Nisos Syros (Greece) - Syros (Greece) West Coast

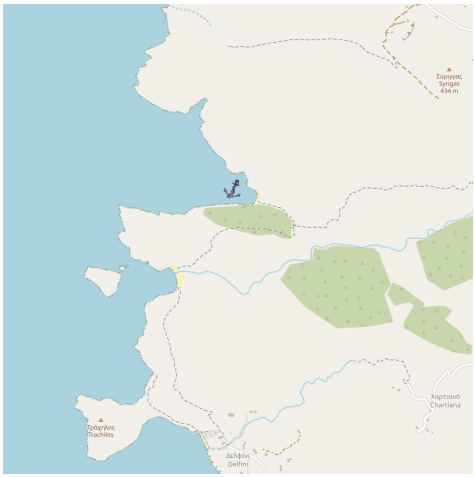

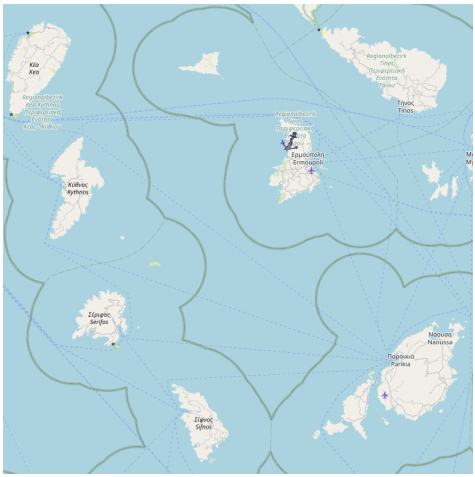

En été

Au N de nisis Varvarousa et au S de Ak Sarakinito, ormos Aetou un mouillage au S par 3, 5 m.
Protection correcte du Meltem, mais un peu de houle entre dans la baie.

5.1.3 - Ormos Delfino (Delphino- Delfini Siros) (Greece)

37°27.51 N
24°53.74 E

Méditerranée - Mediterrane an - Greece - Agean Sea (Greece) - Cyclades - Nisos Syros (Greece) - Syros (Greece) West Coast

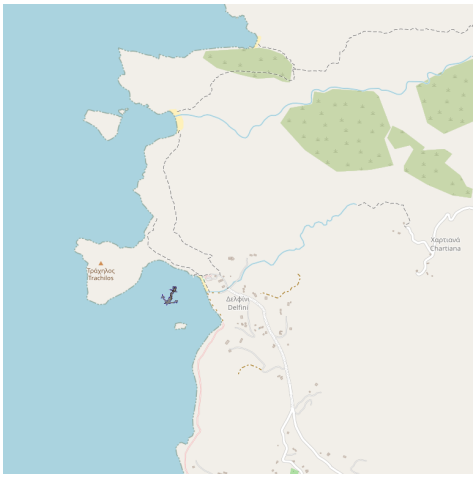

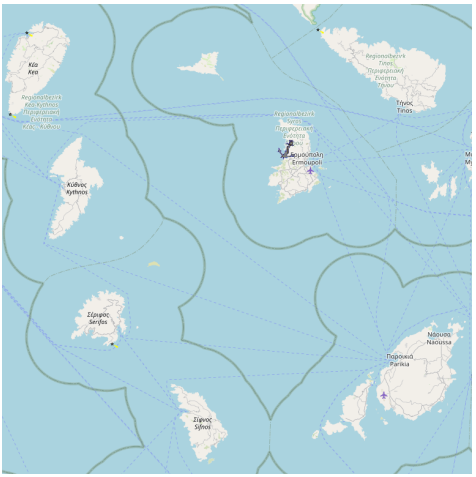

En été

On peut identifier cette petite baie au petit îlot qui se trouve au milieu.
Attention Ifalos Delfini est sous moins de 3,7 m d'eau à l'W du mouillage.
On mouille par 3, 4 m derrière l'îlot. Protection correcte du Meltem, mais des rafales viennent des hauteurs.

5.1.4 - Ormos Kini (Syros) (Greece)

37°26.74 N
24°53.89 E

Méditerranée - Mediterrane an - Greece - Agean Sea (Greece) - Cyclades - Nisos Syros (Greece) - Syros (Greece) West Coast

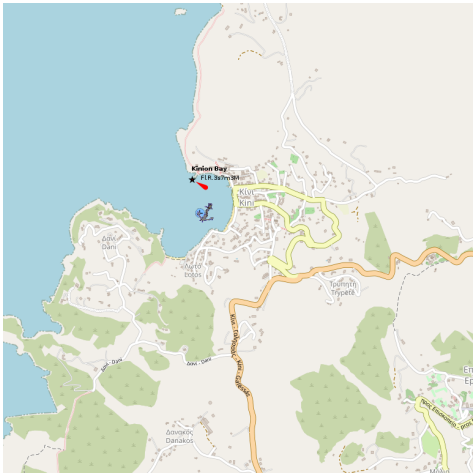

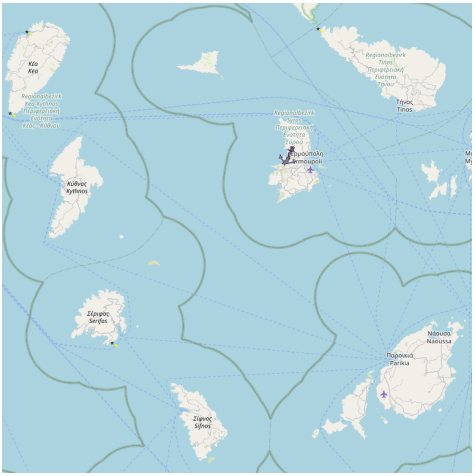

limité

Cette petite baie est située à l'W de Siros. Attention au récif qui se trouve à un peu plus de 1/2 M de la côte à l'WNW de la baie, ainsi qu'à une barre de sable à peine submergée, qui part de la côte S de la baie jusque vers son milieu.

On mouille par 3 à 5 m au NE. Il y a de nombreux crops-morts, attention à votre ancre.Il y a 2 à 3 ,5 m de fond au droit du môle au N de la baie, mais il est toujours plein de bateaux d'excursion ou locaux.

Protection correcte du Meltem, mais un peu de houle entre dans la baie. Ouvert à l'W.

Petit village de pêcheurs sur la côte W. Ses plages abritées sont réputées. Il y a, dans les alentours de Kini, plusieurs criques isolées qu'on ne peut atteindre qu'en bateau.

5.1.5 - Ormos Galissas (Syros Grèce)

37°25.33 N
24°52.58 E

Méditerranée - Mediterrane an - Greece - Agean Sea (Greece) - Cyclades - Nisos Syros (Greece) - Syros (Greece) West Coast

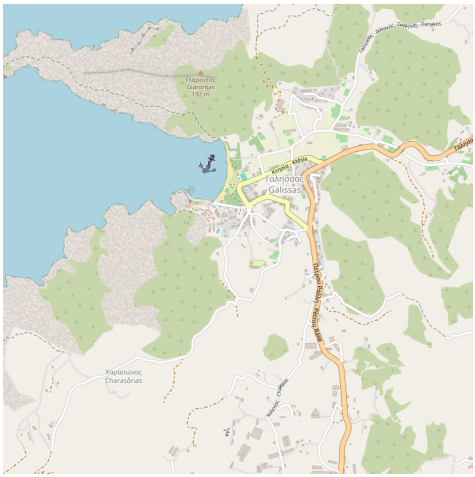

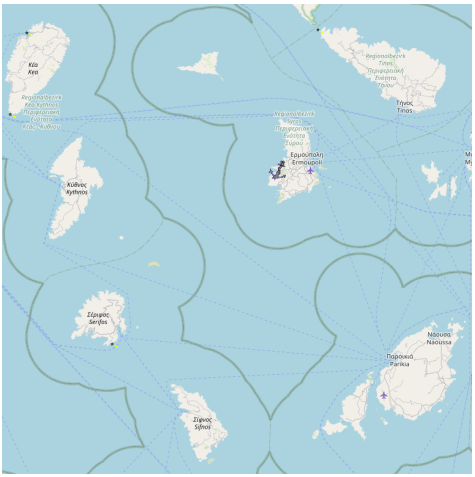

On mouille dans cette petite baie par 4 à 5 m.
Protection correcte du Meltem, mais un peu de houle pénètre dans la baie.
On peut s'abriter du Meltem derrière le petit môle qui se trouve au S de la baie, mais attention à l'enrochement devant le môle.

5.1.6 - Finikas marina (Syros) (Greece)

37°23.84 N
24°52.60 E

Méditerranée - Mediterrane an - Greece - Agean Sea (Greece) - Cyclades - Nisos Syros (Greece) - Syros (Greece) West Coast

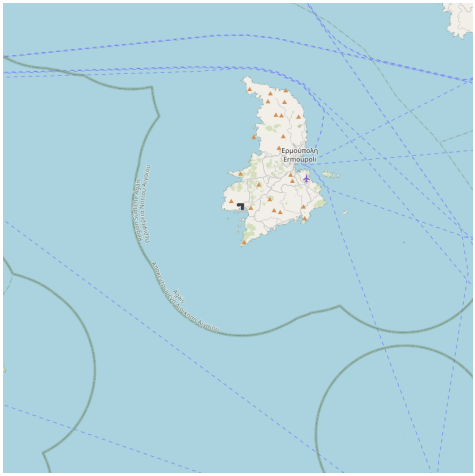

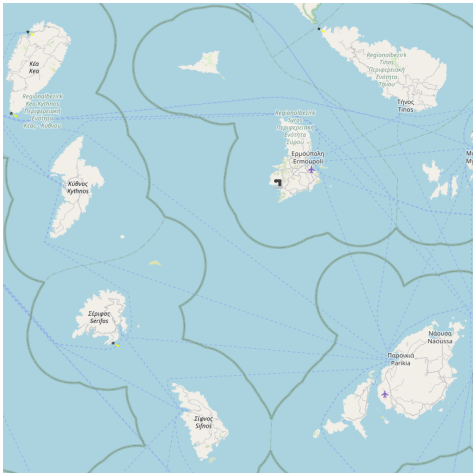

Bonne tenue. mini-camion citerne

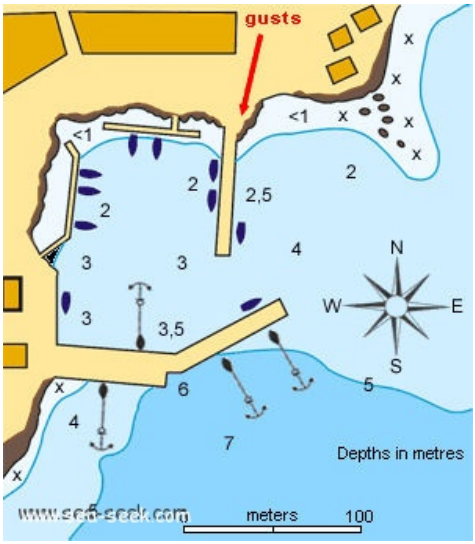

Do not visit the Finikas marina on Wednesdays all summer long. The local cafe plays VERY LOUD music until 3 am disturbing all yachts. The police are oblivious.

On s'amarre au côté S du môle extérieur, en prenant une bouée de corps-mort sur la section extérieure du môle après l'angle, ou en utilisant son ancre sur la section du début (avant l'angle).
On peut aussi accoster à l'intérieur du bassin.
Ce port situé au SW de Siros, dans une grande baie, est protégé de tous les

vents, même du Meltem.
En arrivant on pourra identifier le support du feu sur N. Psathonisi. Le brise-lames en enrochement sur la côte W sera aussi visible.
Attention par Meltem, de fortes rafales balayent la baie. Les vents de S créent une mer confuse dans les approches de la baie.
Par Meltem, le meilleur emplacement est à l'extérieur du môle où le vent vous éloigne du quai.
Par temps incertain ou par vent du S on peut aller dans le bassin.
Par vent fort de S, les emplacements extérieurs sont intenables.
Par Meltem on peut mouiller dans la baie. Le long de la plge, la zone de baignade est délimitée par une ligne de petites bouées.

5.1.7 - Port militaire Posidhonia (Siros) (Greece)

37°23.28 N
24°52.85 E

Méditerranée - Mediterrane an - Greece - Agean Sea (Greece) - Cyclades - Nisos Syros (Greece) - Syros (Greece) West Coast

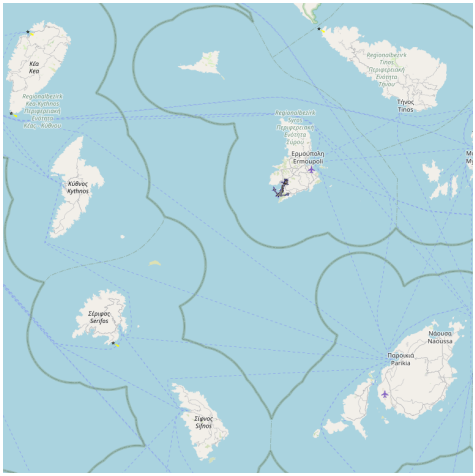

Port militaire dans l'angle SE d'Ormos Finikou. Les yachts ne sont pas admis à l'intérieur du port.

On peut mouiller au SE, mais le mouillage n'est pas bien abrité du Meltem, il n'est utile que si le vent vient du S.

5.2 - Syros (Greece) East Coast

37°26.19 N
24°58.71 E

Méditerranée - Mediterrane an - Greece - Agean Sea (Greece) - Cyclades - Nisos Syros (Greece) - Syros (Greece) East Coast

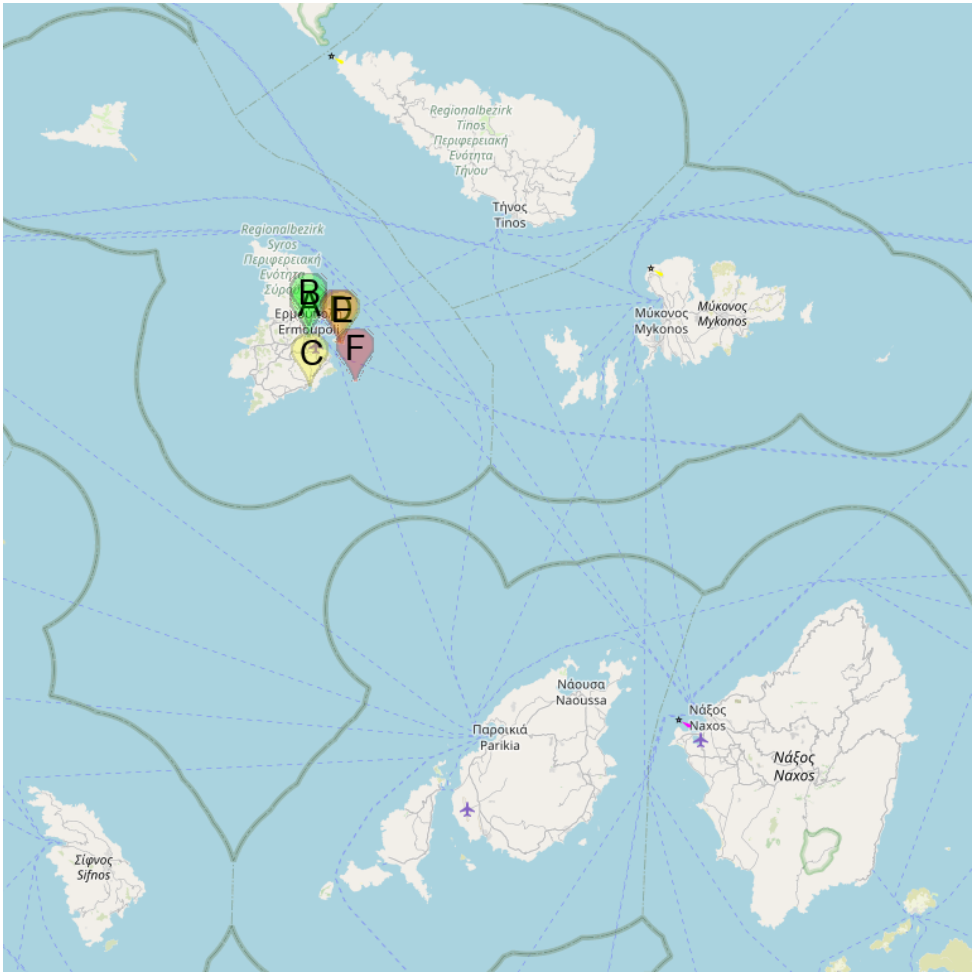

A Sirou Marina (Syros) (Greece)

B Port Ermoupoli (Syros) (Greece)

C Ormos Vari (Varis Syros) (Greece)

D Nisis Gaidharos et Nisis Strongylo (Grèce)

E Ormos Megali (Gaidaros Grèce)

F Nisis Aspro (greece)

5.2.1 - Port Ermoupoli (Syros) (Greece)

37°26.39 N
24°56.53 E

Méditerranée - Mediterrane an - Greece - Agean Sea (Greece) - Cyclades - Nisos Syros (Greece) - Syros (Greece) East Coast

Bonne tenue. canal 16 près du quai W près des chantiers

ouvert jusqu'à minuit

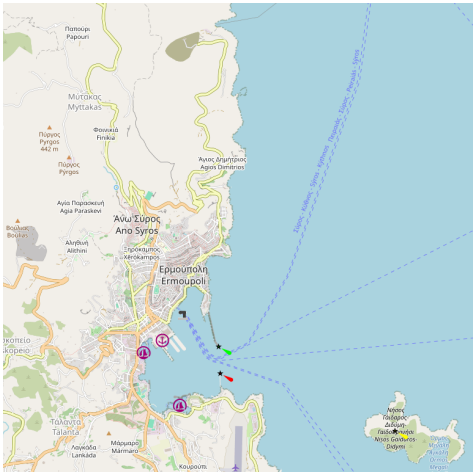

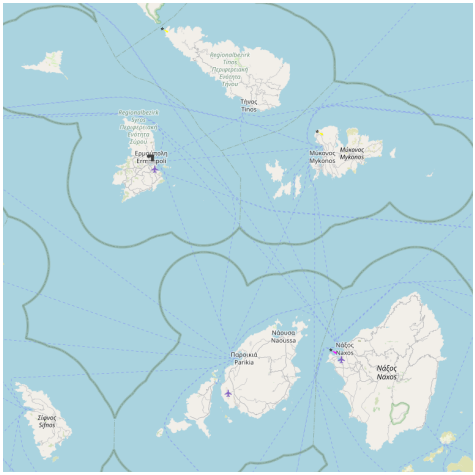

Nous y étions le 8 et 9 octobre 2020
Peu de vent. Le port est très très inconfortable.
Beaucoup de ressac car beaucoup de ferry même la nuit !!!!!Même constat pour la marina.des cargos viennent s'alarmer juste à côté ce qui provoque du ressac

crete

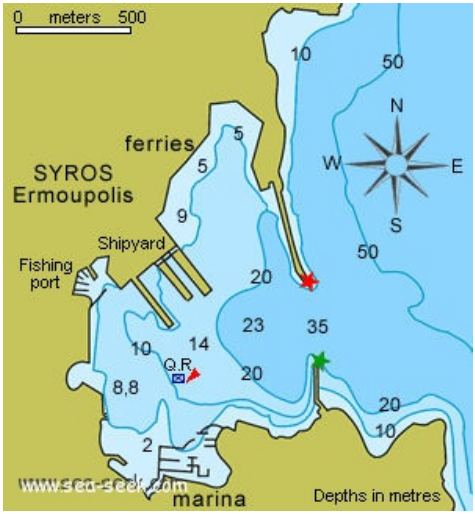

Bonne protection du Meltem malgré des rafales et un ressac qui rend le mouillage inconfortable, tout comme les remous des Ferries.
Par vents de SE la houle rend le port très inconfortable.
Le phare de Nisis Gaïdharos est remarquable de loin.
Ermoupoli, « reine des Cyclades », est le port et la capitale principale de l'île et il est sans doute la capitale de toutes les Cyclades.
Ermoupoli se tient sur un emplacement naturellement en forme d'amphithéâtre, avec des bâtiments néoclassiques, de vieilles bâtisses et des maisons blanches installées en cascade jusqu'au port. Le centre ville, où se trouve la place de Miaouli avec ses cafés, est splendide.
On s'amarre au quai N du port.
* T. (22810) 22633 ou 82690
* 40 pl. visiteurs
* longueur maxi: 50 m
* profondeur: 3/5 m
Marina a l'abandon au sud de la rade, on peut s'y amarrer gratuitement, mais ni électricité ni eau ni gazole. Shipchandler à 100m.

5.2.2 - Sirou Marina (Syros) (Greece)

37°25.82 N
24°56.50 E

Méditerranée - Mediterrane an - Greece - Agean Sea (Greece) - Cyclades - Nisos Syros (Greece) - Syros (Greece) East Coast

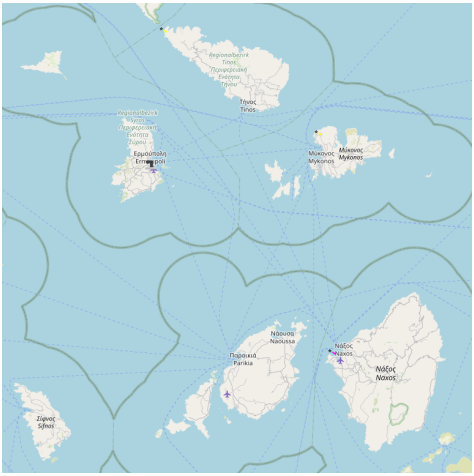



Située au S du port Ermoupolis, cette marina est située loin de l'agitation du port d'Ermoupolis et loin de la ville.

AUCUN SERVICE ...

5.2.3 - Nisis Gaidharos et Nisis Strongylo (Grèce)

37°25.56 N
24°58.54 E

Méditerranée - Mediterrane an - Greece - Agean Sea (Greece) - Cyclades - Nisos Syros (Greece) - Syros (Greece) East Coast - Nisis Gaidharos et Nisis Strongylo (Grèce)

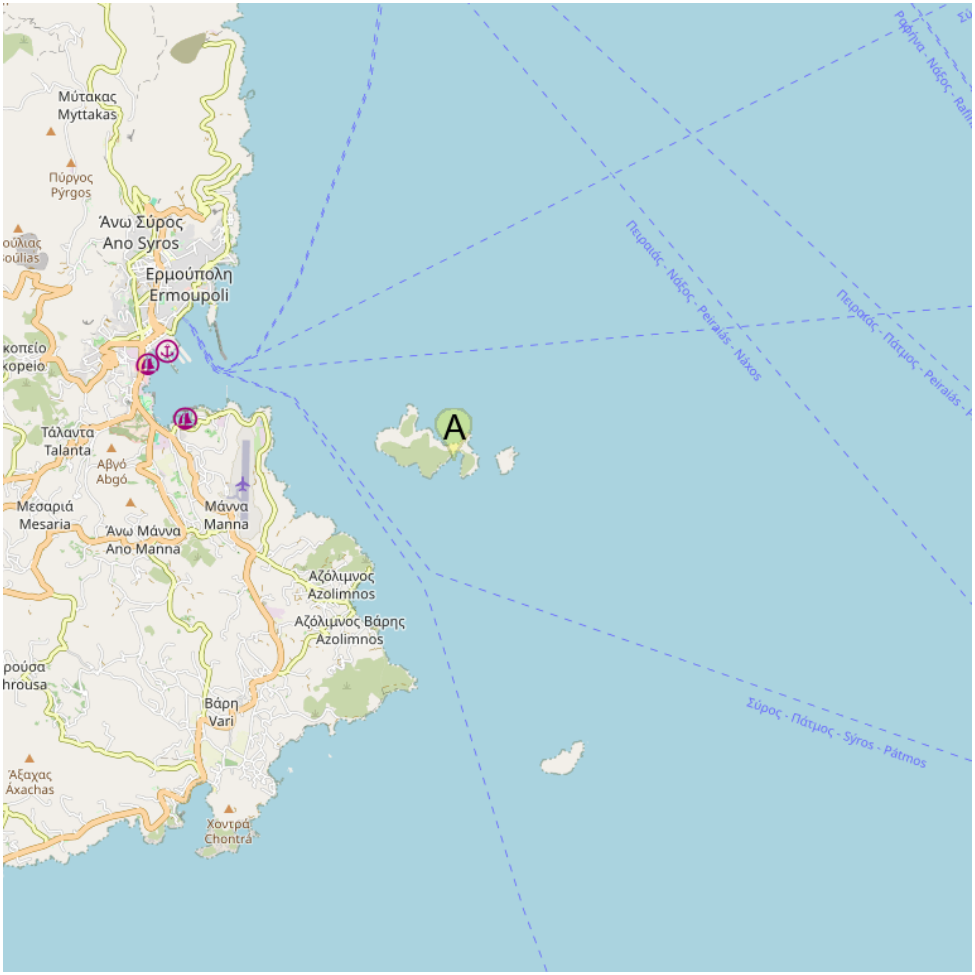

A Ormos Megali (Gaidaros Grèce)

Nisis Gaidharos (Gaidaros Grèce)

L'île est située au S du port Ermoupolis, tout près de la côte. Elle porte un feu.

Nisis Gaidharos et Nisis Strongylo (Grèce)

5.2.3.1 - Ormos Megali (Gaidaros Grèce)

37°25.52 N
24°58.70 E

Méditerranée - Mediterrane an - Greece - Agean Sea (Greece) - Cyclades - Nisos Syros (Greece) - Syros (Greece) East Coast - Nisis Gaidharos et Nisis Strongylo (Grèce)

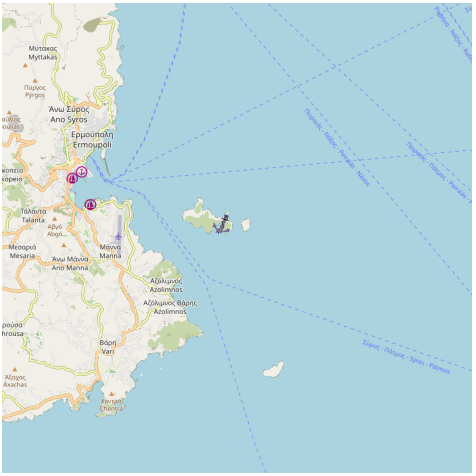

Au SE de cette île, on trouve une petite anse bien abritée du Meltem, appelée Ormos Megali, avec une barre sous 2,5 m d'eau vers le milieu.A l'W de la barre, près de la côte, il y a une obstruction immergée. Une fois franchie la barre on mouille par 3 m.

5.2.4 - Nisis Aspro (greece)

37°23.58 N
24°59.60 E

Méditerranée - Mediterrane an - Greece - Agean Sea (Greece) - Cyclades - Nisos Syros (Greece) - Syros (Greece) East Coast

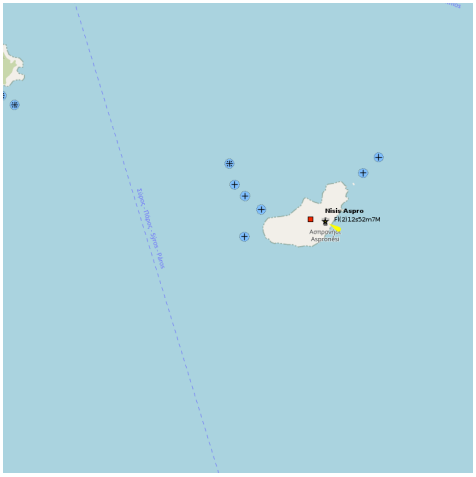

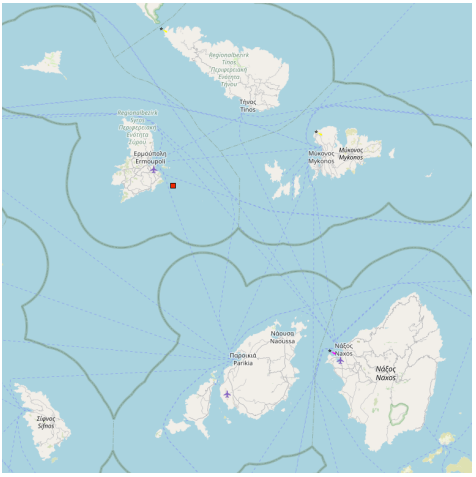

Il est interdit de mouiller à moins de 1/2 M au N et au S de Nisis Asproi et entre Aspro et Siros.
Seule la navigation est autorisée.
Attention au récif (Tripita ou Trypa) avec moins de 1,6 m d'eau qui se trouve à 1 M à l'W de Nisis Aspro.Nisis Aspro est aussi bordée de récifs!

5.2.5 - Ormos Vari (Varis Syros) (Greece)

37°23.28 N
24°56.59 E

Méditerranée - Mediterrane an - Greece - Agean Sea (Greece) - Cyclades - Nisos Syros (Greece) - Syros (Greece) East Coast

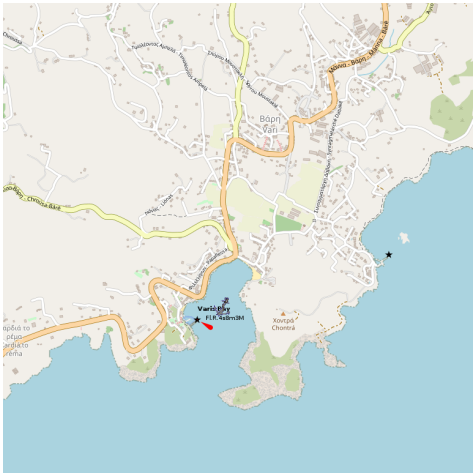

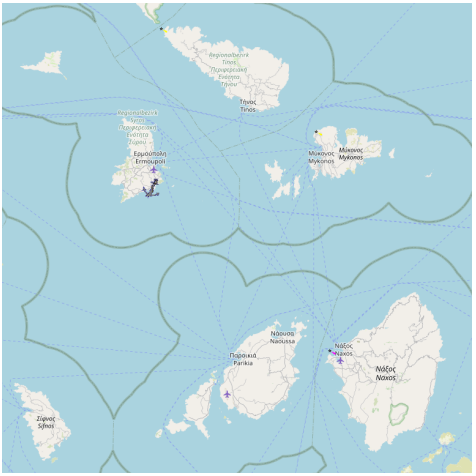

Bonne tenue. à 800 m sur la route d'Ermoupolis

Food at restaurant in Achladi is not only bad but it is expensive. Better fish can be found at Finikas and Galissas.

Ormos Vari.

Baie très découpée sur la côte SE de Siros, à l'W d'Ak Khondra, avec une belle plage abritée du vent.

On mouille près du fond de la baie, par 2 à 4 m, ou dans la crique à l'W (Ahladi).

Bonne protection du Meltem, mais il y a des rafales et une houle réfléchie peut pénétrer dans le mouillage.
Crique Ahladi avec son petit port. On peut mouiller par 3 à 5 m.
Le petit port de pêche d'Ahladi.

Ah qu'elle est belle cette baie. Nous y sommes passé en juin 2013, et avons hésité à repartir, chassés par la musique des beach bars. Difficile de s'entendre causer à bord, il faut dire qu'il y avait un petit meltem qui poussait la sono vers le mouillage. Dommage, le fond de la baie est bien abrité et le fond de bonne tenue.

Finalement, nous avons re mouillé juste à l'entrée du petit port de pêche d'Ahladi, par 4-6 metres. Tenue correcte mais abri moyen (rafales).

6 - Nisos Mykonos (Greece)

37°25.57 N
25°26.61 E

Méditerranée - Mediterrane an - Greece - Agean Sea (Greece) - Cyclades - Nisos Mykonos (Greece)

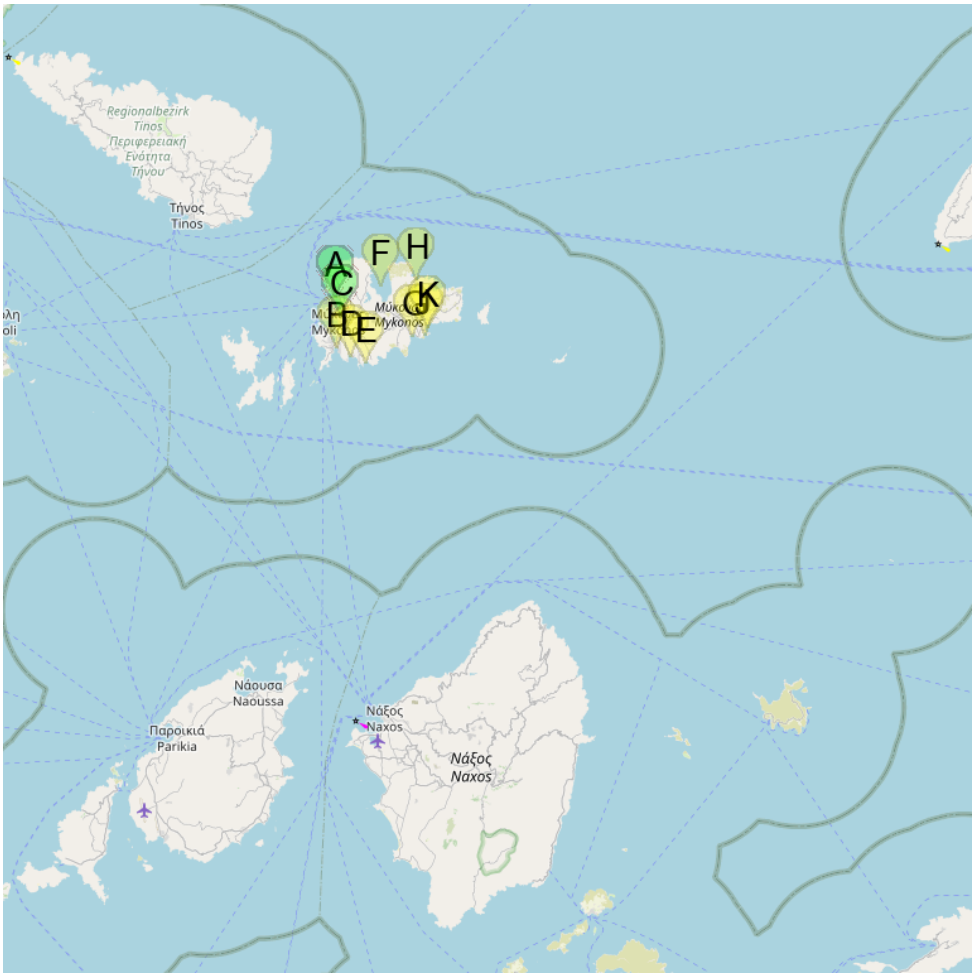

- A Tourlos Marina (Mykonos) (Greece)
- B Ormos Ornos (Mykonos) (Greece)
- C Port Mykonos (Greece)
- D Psarou beach (Mykonos) (Greece)
- E Paradise Beach
- F Ormos Panormos (Mykonos) (Greece)
- G Kalo Livadi Beach
- H Fokos Beach
- J Ormos Ayios Annas (Mikonos) (Greece)
- K Ormos Kalafatis (Mikonos) (Greece)

Nisis Mykonos (Greece)

Mykonos or Mykonos is a northern Greek Cycladic island in the southern Aegean Sea. It is separated from Tinos by a channel (Stenon Mikonou). The Meltem is channeled and reinforced, the sea can be big and confused. Beware when navigating in this area, many boats have dismasted there and there have been many torn sails.

The island has borrowed its name from Mykonos, son of the mythical king of Delos and demi-god Anios. Its first inhabitants were the Egyptians.

Here the great master is the redoubtable Meltemi, a capricious wind that quickly forces you to shelter you.

It is the tourist Mecca of Greece, endowed with beautiful sandy beaches.

Nisos Mykonos (Greece)

Mykonos wind mills

Myconos ou Mykonos est une île du nord des Cyclades grecques dans la mer Égée méridionale.

Nisos Mykonos (Greece)

Little Venice - Mykonos

6.1 - Tourlos Marina (Mykonos) (Greece)

37°27.91 N
25°19.35 E

Méditerranée - Mediterrane an - Greece - Agean Sea (Greece) - Cyclades - Nisos Mykonos (Greece)

canal 12 mini-camion citerne à Mikonos

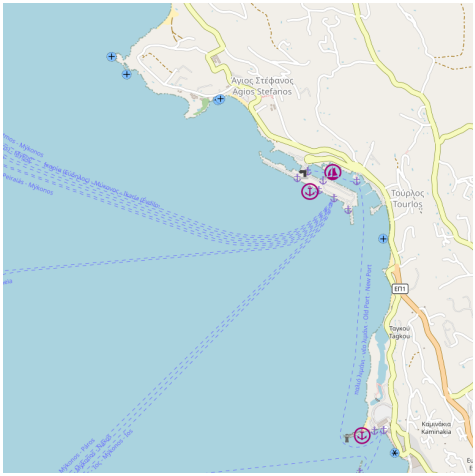

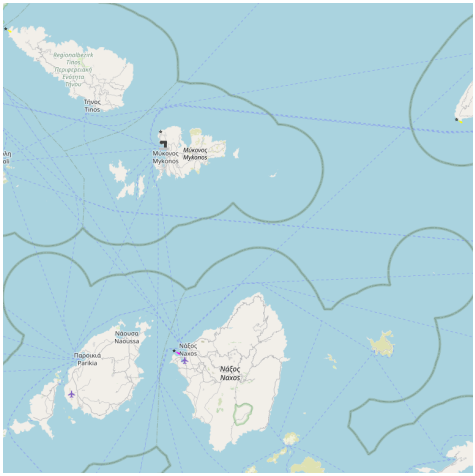

All pleasure boats must go to the marina and not to the old port of Mikonos from where you will be sent back. Besides, the new harbor, about a mile north of the former, offers much better protection than the old one. This port has two entrances, one facing south (with one red light at night) and the other in the north (with a single green light): the southern dock is of course better sheltered. This port is hardly friendly, but it is only a 20 minute walk from the center of Mykonos: so play safe. Side bunkering, laundry, internet, gas, etc., we find everything but not really at discount price. T. 2289022218 Fax 2289023922 40 pl. long. max: 25 m Depth: 3/5 m

The Meltem, powerful wind coming from the North or North West, comes across on the marina. Mykonos and the neighboring island Tinos, are the islands of the cyclades, the most windy during the summer.

Tous les bateaux de plaisance doivent aller dans la marina et non plus dans le vieux port de Mikonos d'où vous serez renvoyé.
D'ailleurs, le nouveau port, à environ un mille au nord de l'ancien, offre une bien meilleure protection que l'ancien.
Ce port possède deux entrées, une orientée au sud (avec un seul feu rouge de nuit) et l'autre au nord (avec un seul feu vert) : la darse sud est bien sûr mieux abritée.
Ce port n'est guère convivial, mais il est situé à 20 minutes de marche seulement du centre de Mykonos : autant jouer la sécurité. Coté avitaillement, laverie, internet, gaz, etc., on trouve de tout mais pas vraiment à prix discount.

* T. 2289022218
* Fax 2289023922
* 40 pl.
* long. maxi: 25 m
* Profondeur: 3/5 m

Le Meltem, vent puissant venant du Nord ou Nord Ouest, arrive de travers sur la marina. Mykonos et l'île voisine Tinos, sont les îles des cyclades, les plus au vents durant l'été.

Tourlos South
Mouillage sur ponton et pendille dans le port Sud.
20/08/2017

Cette "nouvelle" marina est située à 2km du centre ville. Il existe un service de bus entre le nouveau port et l'ancien port : 1.40 euro le trajet. Les horaires sont toutes les heures 15 au départ du nouveau port et toutes heures au départ de l'ancien port. Entre midi et 14 heures la fréquence est de toutes 1/2 heure. Attention changement de fréquence en basse saison.
Eau et électricité sur le quai. Acheter une carte de 15 euros dans la cabane située sur le débarcadère.
Amarrage sur pendille désormais.

Marina Office

Grocery / Market

In Toulos south you will find a small supermarket up to the road. The owner, a nice guy, will deliver to your boat all your purchases.

6.2 - Ormos Ornos (Mykonos) (Greece)

37°25.29 N
25°19.41 E

Méditerranée - Mediterrane an - Greece - Agean Sea (Greece) - Cyclades - Nisos Mykonos (Greece)

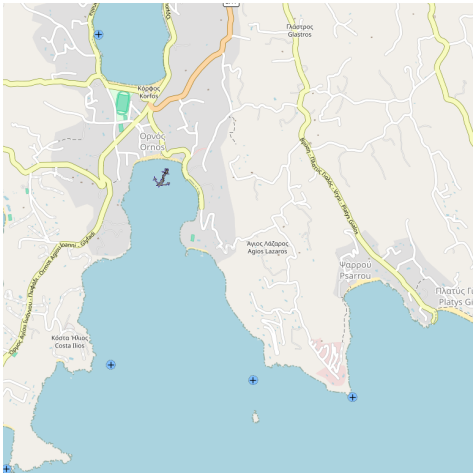

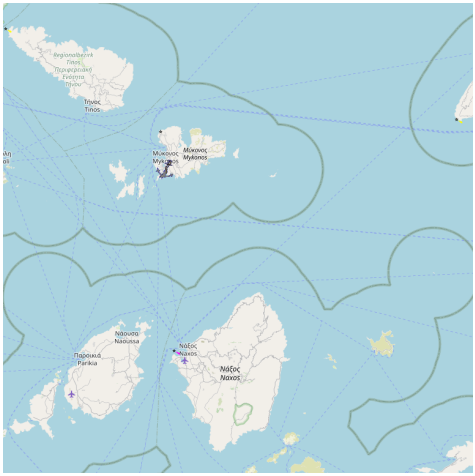

Nice mooring place, well protected from the Meltem in particular in th NW. Sand/grass bottom.

La belle plage de sable d'Ornos est située au SW de Mykonos, dans la baie du même nom.
Très bien protégée du Meltem. Ouvert au S.
On y trouve un petit port de pêcheur avec de l'eau et du fuel.
On mouille par 5 à 10 m, au fond de la baie.

A l'E d'Ornos plusieurs petites baies sont protégées contre le Meltem, avec des plages de sable et des tavernas à proximité.

Mooring in Ornos Bay
20/08/2017

NW part of the bay better protected from the Meltem due to the hill in the north.

6.3 - Port Mykonos (Greece)

37°26.94 N
25°19.69 E

Méditerranée - Mediterrane an - Greece - Agean Sea (Greece) - Cyclades - Nisos Mykonos (Greece)

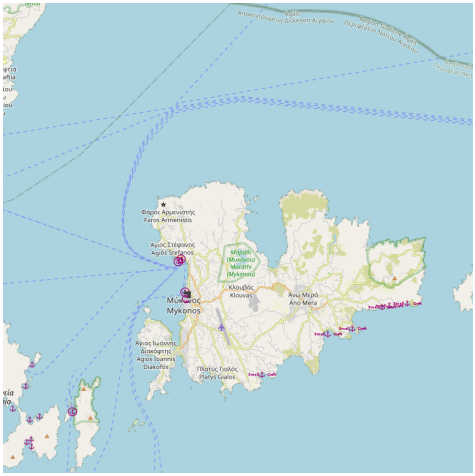

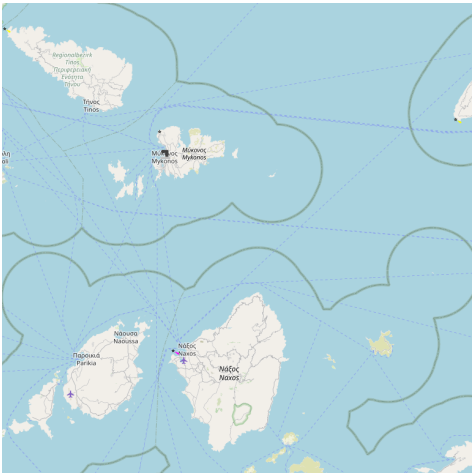

The Chora (or town) of Mykonos, unlike the other "choras" that are erected on the top of a hill, is built as an amphitheater by the sea. The town of Mykonos, which had its largest expansion after the Second World War, developed around the "kastro" district. It consisted of the exterior facades of the houses which formed a rampart. The most famous districts of Mykonos are: -the Kastro district with the Paraportianni church - built in Byzantine times

The old port of Mikonos is no longer accessible to recreational boats which must go to the marina of Tourlos. There is a lively area with its fish market (early morning) and quays lined with many cafes, restaurants, - and shops. It is from here that departures to visit Delos.

In low winds of S or E we can anchor in front of the town of Mikonos. Wet by 7 to 10 m in one or the other cove at the S of the old port. The bottom goes up fairly quickly in the two bays. By wind of S you can anchor in Ormos Korfos by 4 to 6 m on the bottom of mud and grass.

La Chora (ou ville) de Mykonos, contrairement aux autres « choras » qui sont érigées sur le sommet d'une colline, est elle construite en amphithéâtre au bord de la mer. Le bourg de Mykonos, qui connut sa plus vaste expansion après la seconde guerre mondiale, s'est développé autour du quartier du « kastro ». Celui-ci était constitué par les façades extérieures des maisons qui formaient un rempart. Les quartiers les plus connus de Mykonos sont :

-le quartier du Kastro avec l'église de la Paraportianni - construite à l'époque byzantine

Le vieux port de Mikonos n'est plus accessible aux bateaux de plaisance qui doivent aller dans la marina de Tourlos. Il reste un quartier animé avec son marché aux poissons (tôt le matin) et quais bordés de nombreux cafés, restaurants, - et boutiques.

C'est de là que se font les départs pour visiter Délos.

Par faible vent de S ou d'E on peut mouiller devant la ville de Mikonos. On mouille par 7 à 10 m dans l'une ou l'autre crique au S du vieux port. Le fond remonte assez rapidement dans les deux baies. Par vent de S vous pouvez mouiller dans Ormos Korfos par 4 à 6 m sur fond de vase et d'herbe.

2010:08:05 13:19:15

Wind Mills

Windmills south of Mykonos port entrance.

20/08/2017

On the north quay some places available only fot big yachts.

6.4 - Psarou beach (Mykonos) (Greece)

37°24.87 N
25°20.31 E

Méditerranée - Mediterrane an - Greece - Agean Sea (Greece) - Cyclades - Nisos Mykonos (Greece)

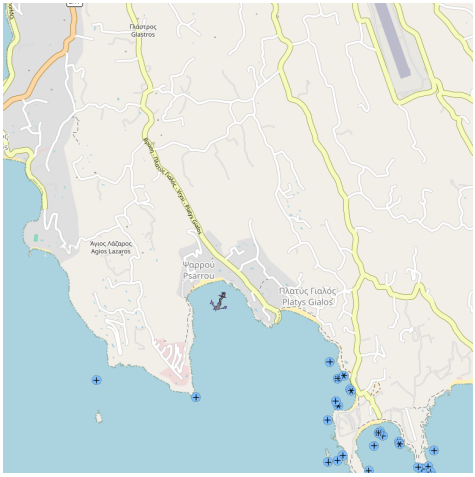

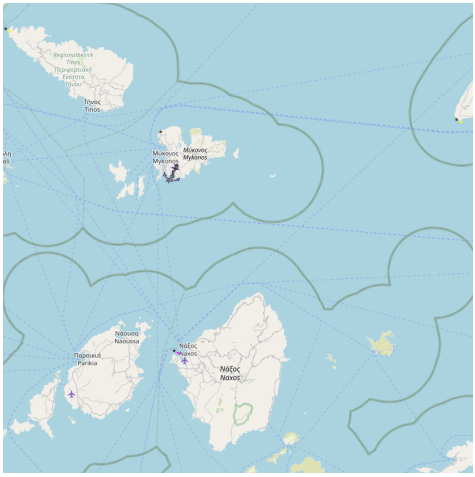

Psarou Garden:(22890) 24180

La plage mondaine de l'île, ambiance St Trop, pour voir et être vu. Il y a un Scuba Diving Center (tel: (22890) 24808) et un excellent restaurant en principe envahi par les habitués, le Psarou Garden.

6.5 - Paradise Beach

37°24.54 N
25°21.37 E

Méditerranée - Mediterrane an - Greece - Agean Sea (Greece) - Cyclades - Nisos Mykonos (Greece)

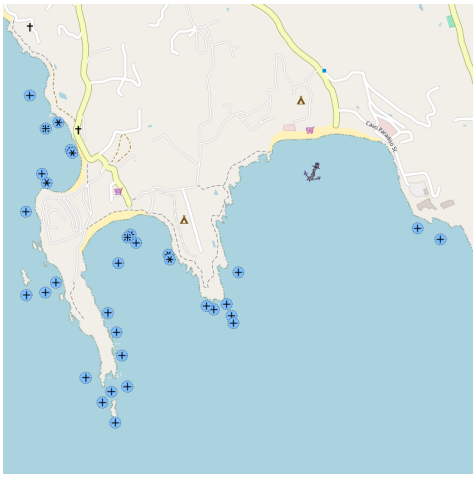

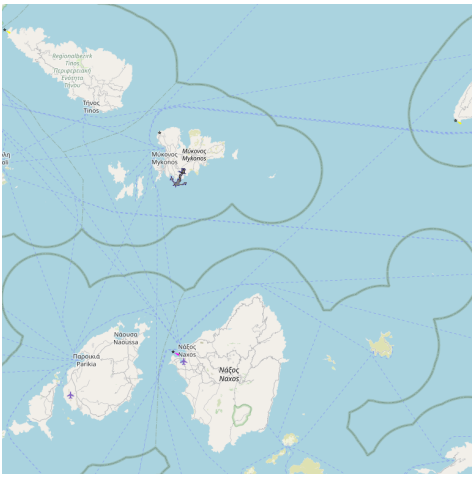

One of the most iconic beaches in the world. Don't go there if you want to rest in a calm place. To have fun, it's where to go.

6.6 - Ormos Panormos (Mykonos) (Greece)

37°28.54 N
25°22.36 E

Méditerranée - Mediterrane an - Greece - Agean Sea (Greece) - Cyclades - Nisos Mykonos (Greece)

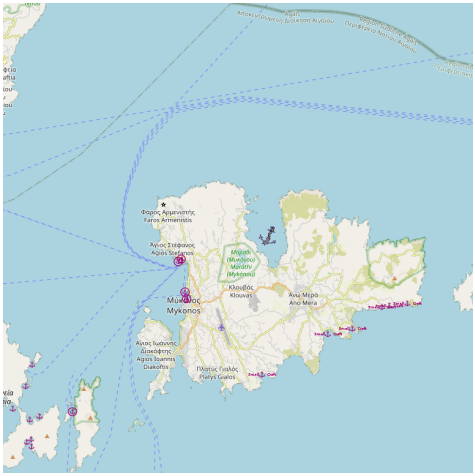

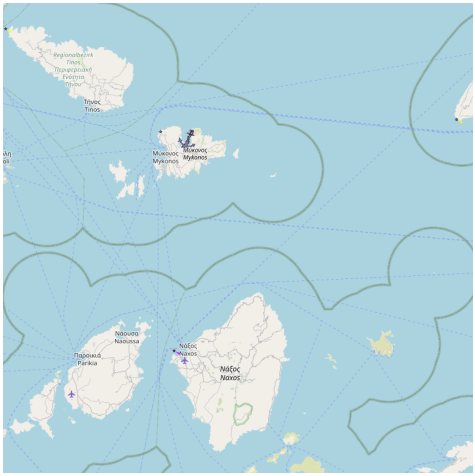

This N-shaped beach is open to the Meltem, which is particularly interesting for surfers.
Entrance to the bay. Beware of Vrak Moles, a reef with heads of rocks, which must be left to starboard before turning into Ay Sostis.
Ay Sostis. At the W. of the bay, at Ayios Sostis, you can find some protection by Meltem. By wind of S the bay is well sheltered and one can anchor at the bottom of the bay.

La baie des surfeurs.
Ftelia
Cette plage orientée au N est ouverte au Meltem, ce qui est particulièrement intéressant pour les surfeurs.
Ftelia
Entrée de la baie.

Attention à Vrak Moles, un récif avec des têtes de roches, que l'on doit laisser à tribord avant de virer dans Ay Sostis.
Ay Sostis.
A l'W de la baie, à Ayios Sostis, vous pouvez trouver quelque protection par Meltem.
Par vent de S la baie est bien abritée et on peut mouiller au fond de la baie.

6.7 - Kalo Livadi Beach

37°25.91 N
25°24.41 E

Méditerranée - Mediterrane an - Greece - Agean Sea (Greece) - Cyclades - Nisos Mykonos (Greece)

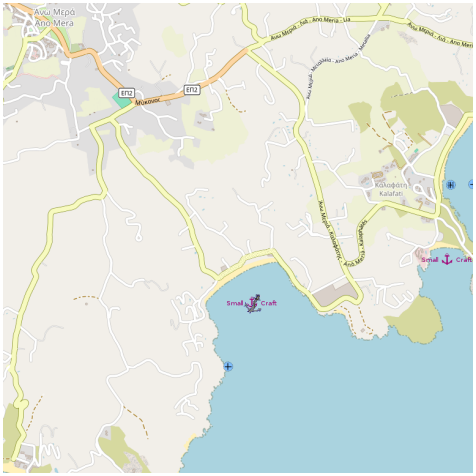

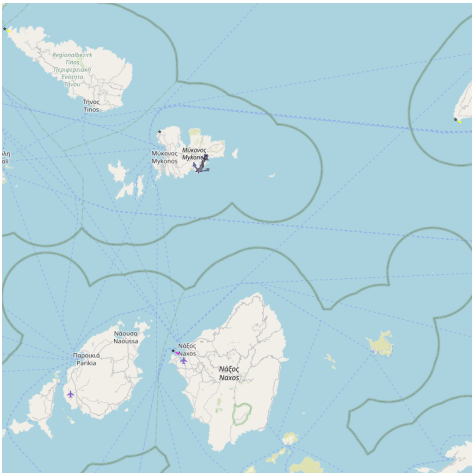

Kalo Livadi is long beach with shallow and clean waters.

6.8 - Fokos Beach

37°28.87 N
25°24.66 E

Méditerranée - Mediterrane an - Greece - Agean Sea (Greece) - Cyclades - Nisos Mykonos (Greece)

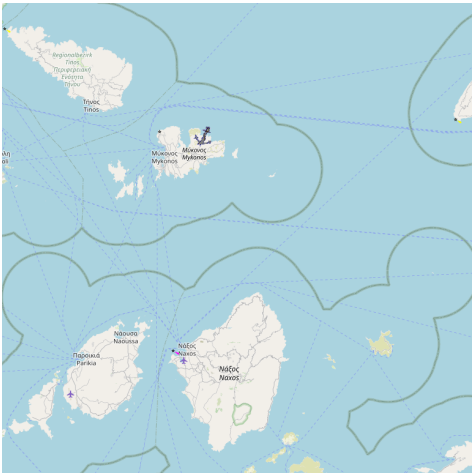

Fokos Beach

Fokos Taverna

The unique restaurant on the beach.

6.9 - Ormos Ayios Annas (Mikonos) (Greece)

37°25.99 N
25°25.25 E

Méditerranée - Mediterrane an - Greece - Agean Sea (Greece) - Cyclades - Nisos Mykonos (Greece)

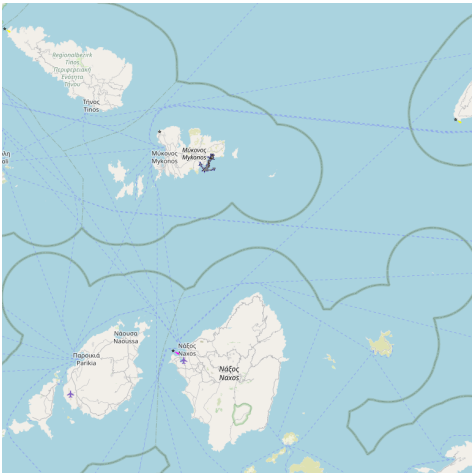

Ormos Ayios Annas ou Baraga est bien protégée du Meltem. Ouverte au S.
On mouille par 3 à 6 m.

6.10 - Ormos Kalafatis (Mikonos) (Greece)

37°26.37 N
25°25.38 E

Méditerranée - Mediterrane an - Greece - Agean Sea (Greece) - Cyclades - Nisos Mykonos (Greece)

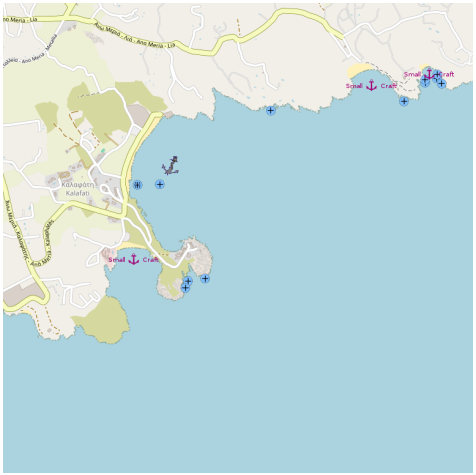

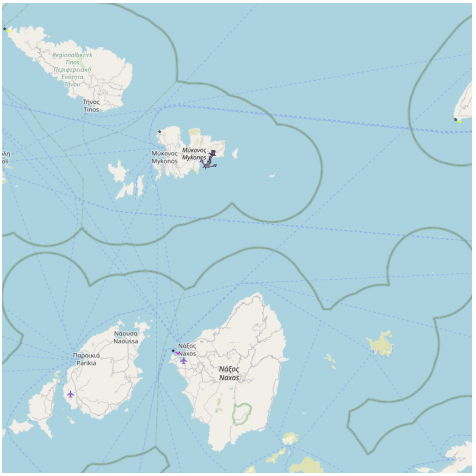

Baie correctement abritée du Meltem mais ouverte au S et à l'E.

Venus Breath
2/09/2017
AB

7 - Nisos Rinia (Rineia Greece)

37°24.12 N
25°13.44 E

Méditerranée - Mediterrane an - Greece - Agean Sea (Greece) - Cyclades - Nisos Rinia (Rineia Greece)

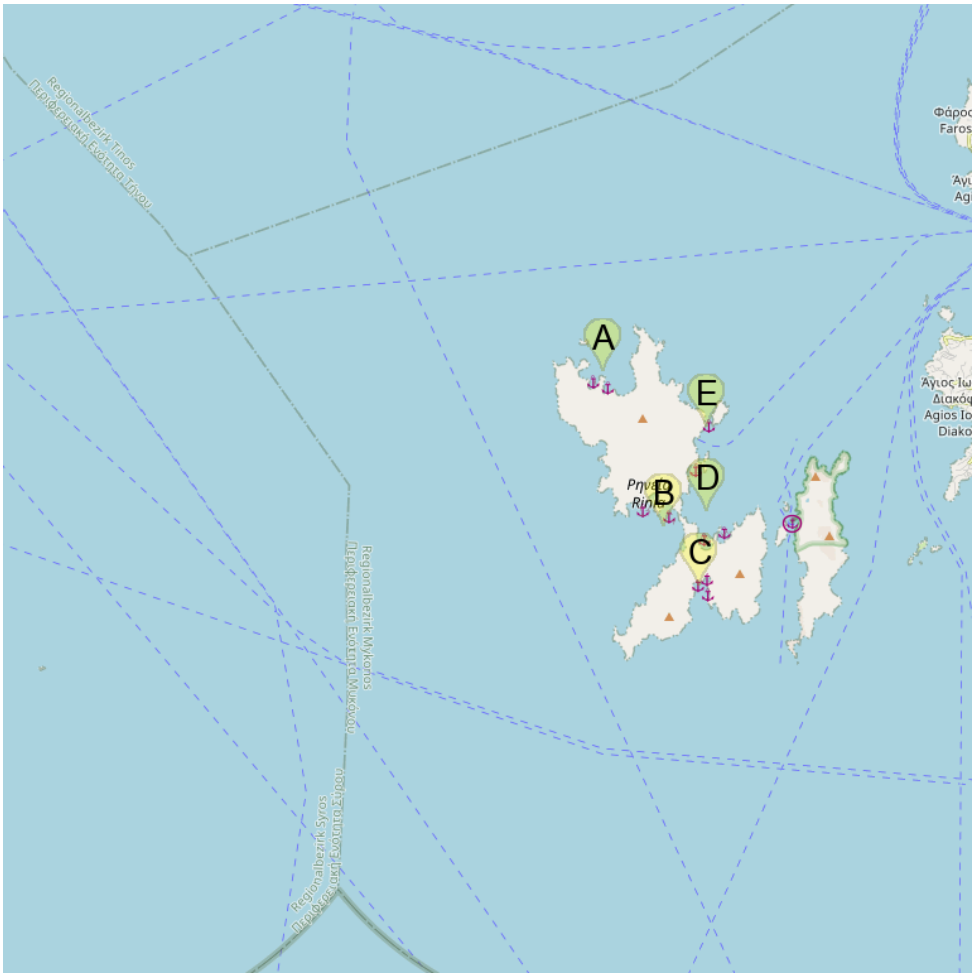

A Ormos Kormou Ammos (Rinia) (Greece)
B Ormos Miso (Rinia) (Greece)
C South Bay (Rinia) (Greece)
D Ormos Skhinou (Rinia) (Greece)
E Chapel Bay (Rinia) (Greece)

Rinia, Rhénée ou Rineia est une île rocheuse et aride, en forme de papillon très découpée, située dans l'archipel des Cyclades, au SW de l'île de Mykonos. Elle est séparée de Delos par un étroit chenal (Stenon Dhilos, 800 m). Au milieu de ce chenal se trouvent les îlots Remmatia (Mikro au Nord et Megalo au Sud).
L'île est presque coupée en deux par un isthme étroit de 1,2 km de long sur 70 m

de large à son point le plus étroit. Le N est plus élevé (149 m). Il y a plusieurs grandes fermes, des moutons et des chèvres, des vaches.

7.1 - Ormos Kormou Ammos (Rinia) (Greece)

37°25.83 N
25°12.72 E

Méditerranée - Mediterrane an - Greece - Agean Sea (Greece) - Cyclades - Nisos Rinia (Rineia Greece)

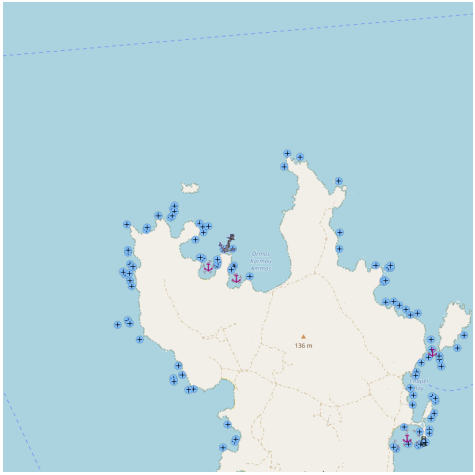

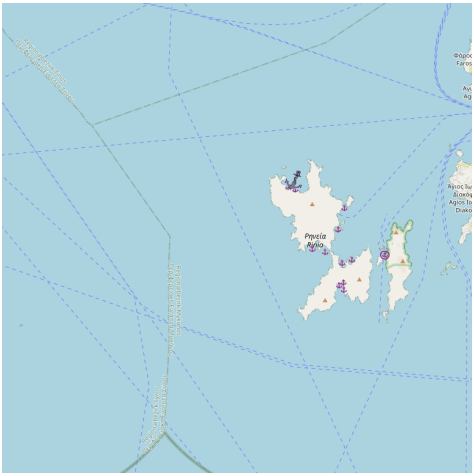

Baie au N de Rinia, ouverte au Meltem mais abritée des vents du S.
On mouille par 3 à 5 m au fond de la baie.

7.2 - Chapel Bay (Rinia) (Greece)

37°25.10 N
25°14.42 E

Méditerranée - Mediterrane an - Greece - Agean Sea (Greece) - Cyclades - Nisos Rinia (Rineia Greece)

Bonne tenue.

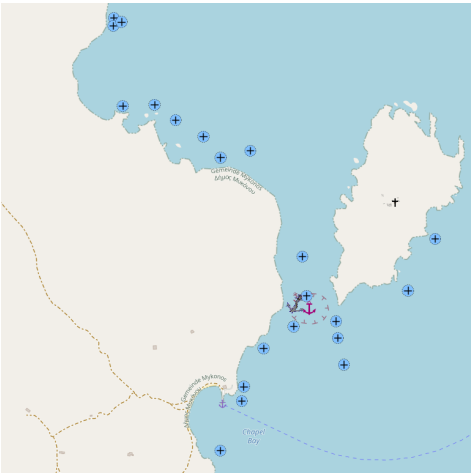

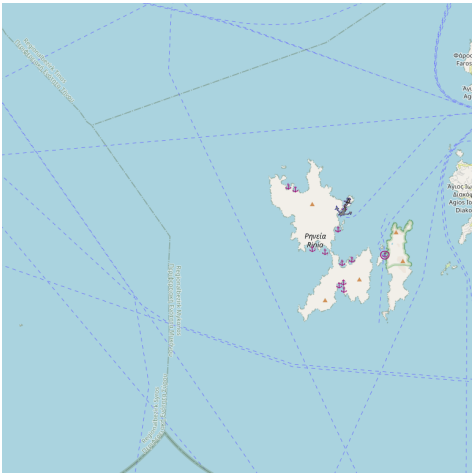

Au N d'Ormos Skhinou se trouve un îlot avec une chapelle.
On peut mouiller au SW de l'îlot par 6 à 8 m.
Un peu protégé des vents du N modérés.

7.3 - Ormos Skhinou (Rinia) (Greece)

37°24.02 N
25°14.42 E

Méditerranée - Mediterrane an - Greece - Agean Sea (Greece) - Cyclades - Nisos Rinia (Rineia Greece)

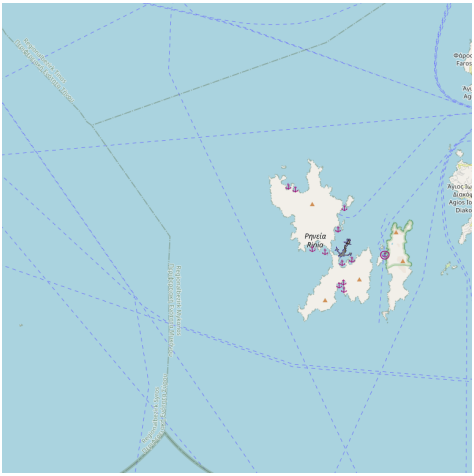

La baie est bordée de nombreuses roches émergées ou submergées, il faut donc faire attention même dans la baie.
Deux mouillages sont possibles:
Au Nord:
Attention aux roches sur la côte E, balisées par un petit pilier sur l'une d'elles.

Attention aussi à la roche submergée au milieu de l'entrée, qui peut être signalée par une petite bouée.On mouille par4 à 5 m.
Bonne protection du Meltem.Au Sud:
Attention au récif bordant la côte E.
On mouille par 3 à 5 m.
Le mouillage est protégé du S, mais pas du Meltem.

7.4 - Ormos Miso (Rinia) (Greece)

37°23.81 N
25°13.70 E

Méditerranée - Mediterrane an - Greece - Agean Sea (Greece) - Cyclades - Nisos Rinia (Rineia Greece)

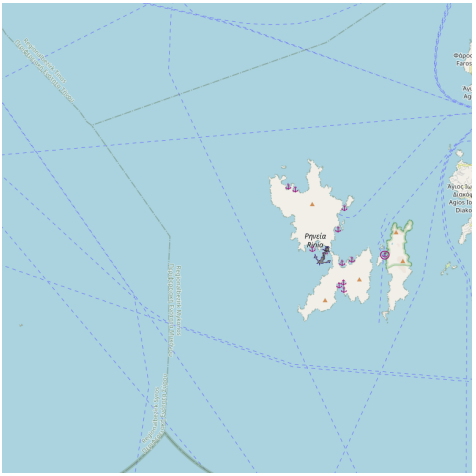

Grande baie à l'W de Rinia, abritée du Meltem.
On mouille dans l'une des deux criques au N.

7.5 - South Bay (Rinia) (Greece)

37°23.04 N
25°14.29 E

Méditerranée - Mediterrane an - Greece - Agean Sea (Greece) - Cyclades - Nisos Rinia (Rineia Greece)

puits dans le champ tout près.

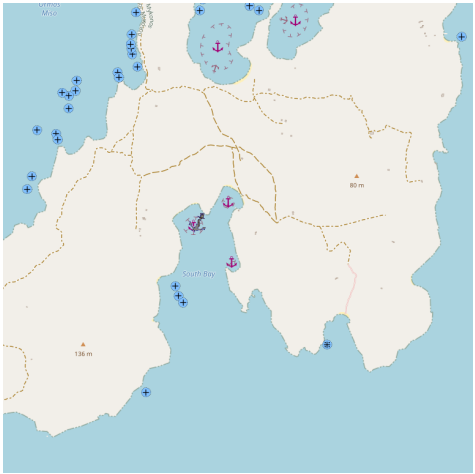

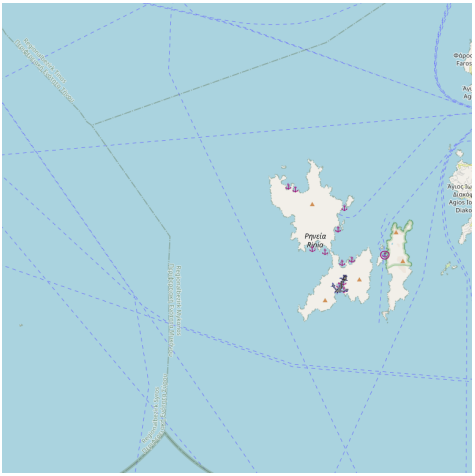

Bay well protected from the Meltem.
You anchor by 5m in the sand.

Cette baie située au S de Rinia est bien protégée du Meltem.
On mouille au fond de la baie par 3 à 5 m.
Il y a un puits sur la plage de l'ouest (mais plein d'oursins jusqu'au bord) .
Bonne protection, bonne tenue.

8 - Nisis Kythnos (Greece)

37°23.48 N
24°25.23 E

Méditerranée - Mediterrane an - Greece - Agean Sea (Greece) - Cyclades - Nisis Kythnos (Greece)

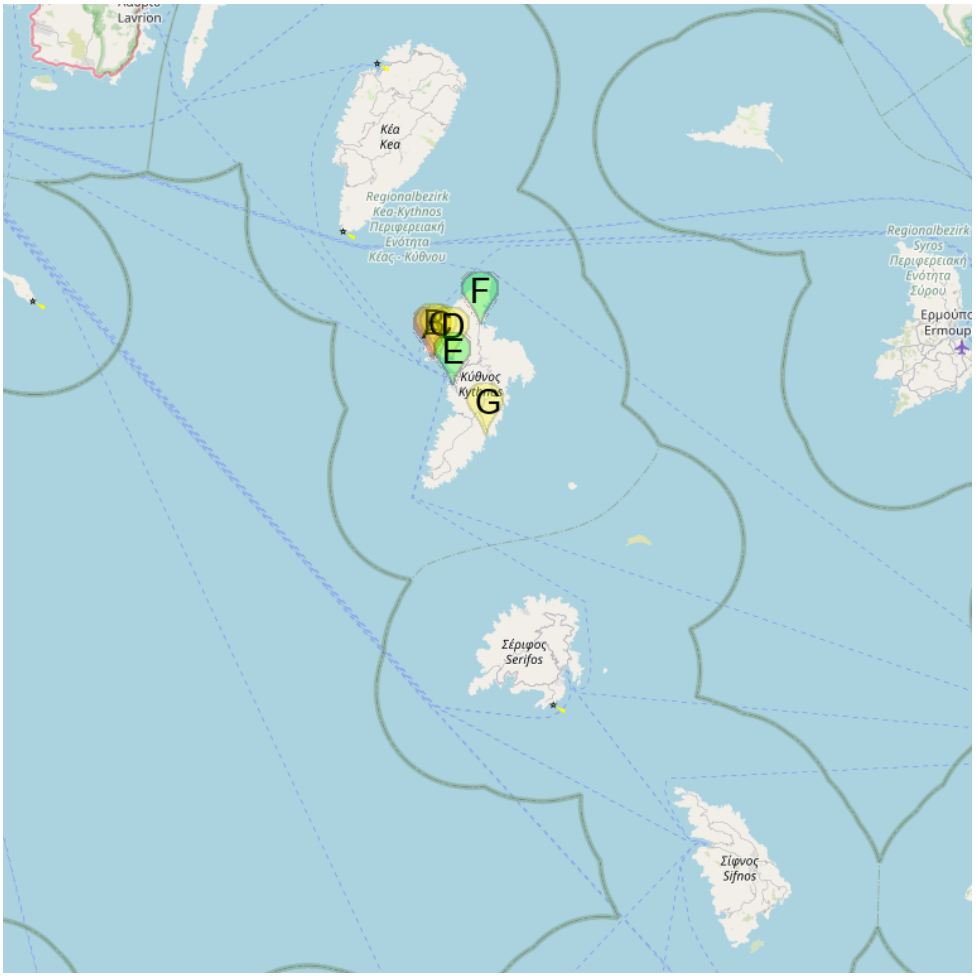

A Agios Loukas (Kithnos) (Greece)

B Ormos Kolona (Kithnos) (Greece)

C Ormos Fikiadha (Kithnos) (Greece)

D Ormos Apokriosis (Kithnos) (Greece)

E Port Merichas (Kythnos) (Greece)

F Port Loutra (Kythnos) (Greece)

G Ayios Stefanos et A.Ioannis (Kithnos) (Greece)

Nisis Kythnos (Greece)

Située à un peu plus de 6 M au SE de Kea, cette île aride peuplée de jolis villages, Kythnos, est réputée pour ses plages splendides.

Appelée également Thermia depuis le Moyen Age en raison de ses sources thermales.

La population habite principalement dans la Chora (Kithnos) et à Mérichas, son port de pêcheurs.

Il y a peu de tourisme en été. C'est l'île des Grecs, c'est leur île, ils la protègent jalousement du tourisme de masse, pas d'hôtels, celui qui était prévu sur le port n'a jamais été terminé. L'anglais est peu parlé et ils en sont très fiers.

Comme souvent en Grèce les tavernes sont peu chères et la cuisine de bonne qualité, l'agneau spécialité de l'île succulent ainsi que le Lagos, lapin sauvage, au goût d'herbes sauvages et rôti à la broche.

Par contre le poisson est très cher mais tellement frais.

8.1 - Port Loutra (Kythnos) (Greece)

37°26.55 N
24°25.56 E

Méditerranée - Mediterranean - Greece - Agean Sea (Greece) - Cyclades - Nisis Kythnos (Greece)

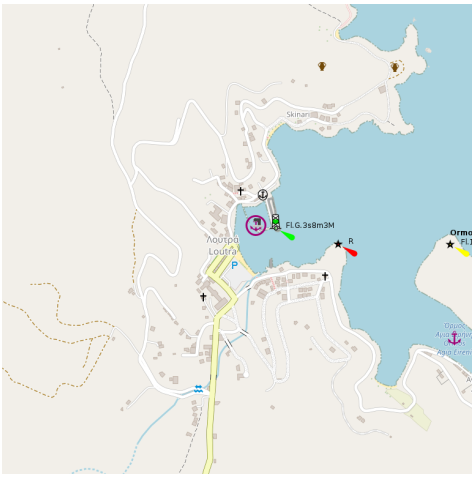

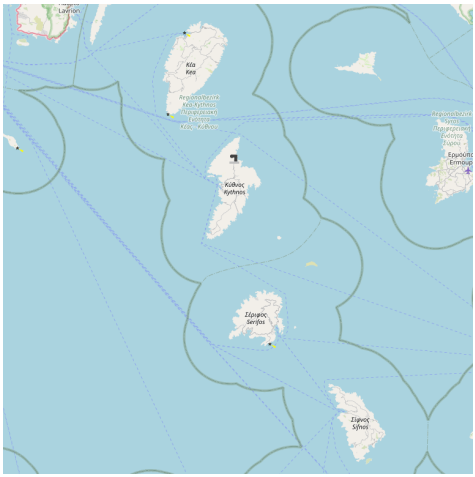

mini-camion citerne dans la ville

Loutra doit son nom à ses sources curatives qui ont été appréciées à l'époque des Grecs et des Romains, mais aujourd'hui les villes d'eau ne sont plus à la

mode.
Loutra a une grande plage de sable et une série de criques. Des sources chaudes jaillissent au S de la plage.
Le petit port accueille les plaisanciers.
Attention par Meltem le vent et la mer vous poussent puissamment dans la baie.

* profondeur: 4 m
* Protégé du Meltem
* Attention, au SW du quai la profondeur est seulement d'1 m!
* Bien protégé du NW mais peut devenir inconfortable si vent de NE.

On s'amarre d'un côté ou de l'autre du quai extérieur du bassin ou bien étrave ou cul au môle NE.
Les plaisanciers vont habituellement le long du quai extérieur pour ne pas mouiller sur les ancres des voisins.
Bonne protection dans le bassin malgré les rafales par Meltem.
Par temps bien établi ou quand le bassin est plein, on peut aller au quai au N du bassin.
Attention aux enrochements submergés par endroits.
Ay Irini: On peut mouiller dans Ay Irini en portant une amarre sur la côte NE.
Il y a des anneaux dans les rochers pour les amarres mais le quai est trop peu profond pour s'amarrer.
Protection correcte du Meltem, mais la houle rend le mouillage inconfortable.

8.2 - Ormos Kolona (Kithnos) (Greece)

37°24.91 N
24°22.52 E

Méditerranée - Mediterrane an - Greece - Agean Sea (Greece) - Cyclades - Nisis Kythnos (Greece)

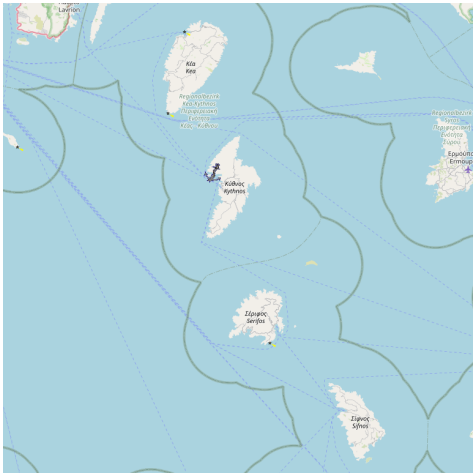

On mouille dans l'angle NE de la baie par 3 à 6 m.La baie est fréquentée en été et il est courant de porter une amarre à terre.
Bonne protection du Meltem.
Ouvert à l'W.

Le fond de la baie étant occupé, notamment par des yachts mouillés en épi la poupe amarrée à la côte nord, nous avons mouillé dans la première anse, face à la plage Ouest, au milieu de laquelle une source chaude forme une petite baignoire.
Fonds de sable, bonne tenue.
La taverne qui surplombe la bande de sable est pittoresque et sympathique.

8.3 - Ormos Fikiadha (Kithnos) (Greece)

37°24.84 N
24°22.87 E

Méditerranée - Mediterrane an - Greece - Agean Sea (Greece) - Cyclades - Nisis Kythnos (Greece)

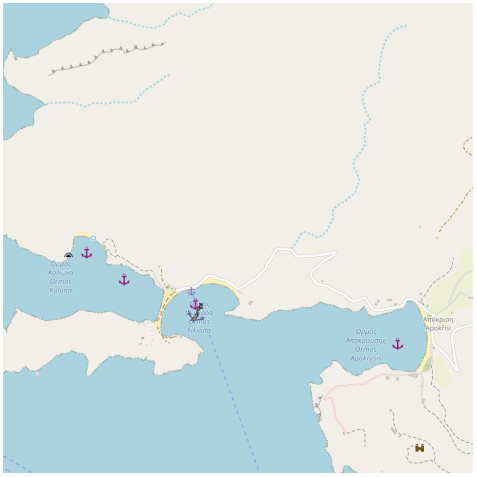

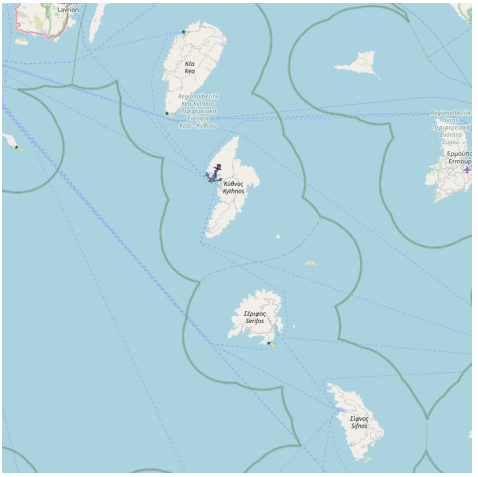

Bonne tenue.

Ormos Fikiadha offre une bonne protection du Meltem, mais il y a des rafales dans la baie. Ouvert au S sur un secteur limité.
On mouille par 3 à 5 m.

8.4 - Agios Loukas (Kithnos) (Greece)

37°24.73 N
24°22.43 E

Méditerranée - Mediterrane an - Greece - Agean Sea (Greece) - Cyclades - Nisis Kythnos (Greece)

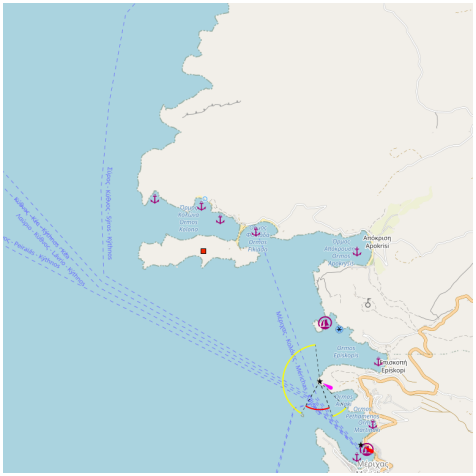

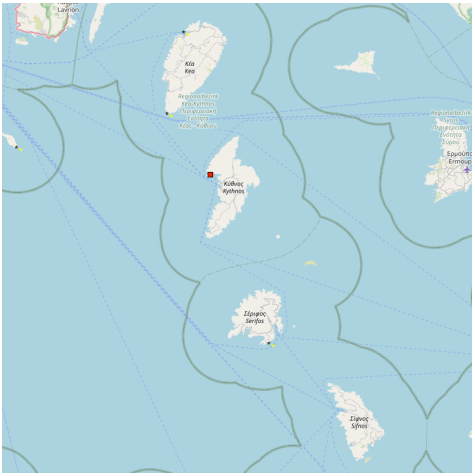

L'îlot Agios Loukas est relié à Kythnos par une étroite bande de sable. Il est parsemé de vestiges archéologiques qui datent de l'époque romaine.
La bande de sable sépare deux baies: Ormos Kolona et Ormos Fikiadha. Plus au S Ormos Apokriosis offre un abri du Meltem.

Agios Loukas (Kithnos) (Greece)

8.5 - Ormos Apokriosis (Kithnos) (Greece)

37°24.72 N
24°23.67 E

Méditerranée - Mediterrane an - Greece - Agean Sea (Greece) - Cyclades - Nisis Kythnos (Greece)

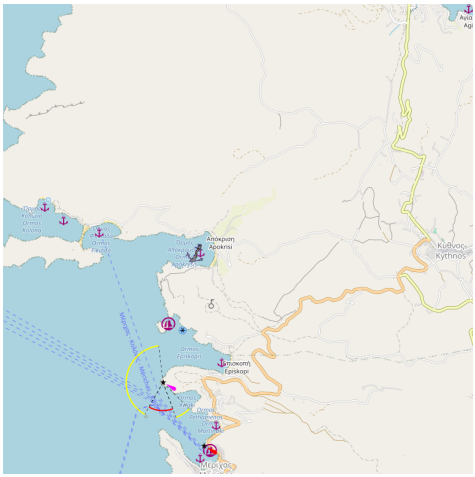

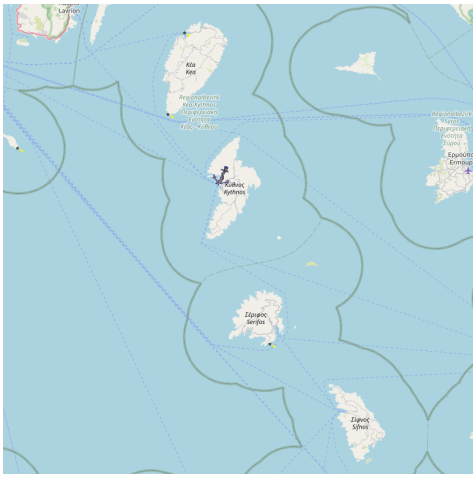

On mouille par 5 à 10 m. On peut porter une amarre à terre sur la côte N pour plus de sécurité.
Bonne protection du Meltem. Ouvert au SW à l'W.

8.6 - Port Merichas (Kythnos) (Greece)

37°23.39 N
24°23.78 E

Méditerranée - Mediterrane an - Greece - Agean Sea (Greece) - Cyclades - Nisis Kythnos (Greece)

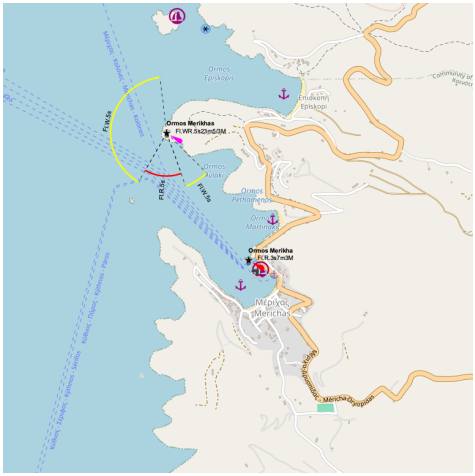

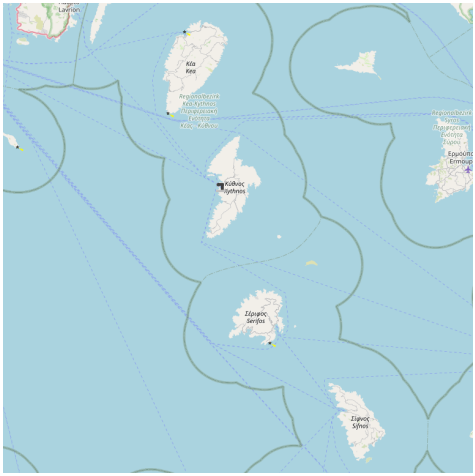

Ce port, mal construit, est bien abrité du Meltem et constitue un refuge idéal pour les yachts.

Attention c'est le port des ferries et les vagues provenant de leur va et vient peuvent projeter votre bateau contre le quai.

On s'amarre au quai après l'emplacement du Ferry.

* T. (22810) 32290

La protection du Meltem est correcte, mais de fortes rafales peuvent rendre le mouillage inconfortable. Les vents de secteur W génèrent de la houle dans le port.

Par forts vents d'W à SW, il peut devenir intenable.

8.7 - Ayios Stefanos et A.Ioannis (Kithnos) (Greece)

37°20.78 N
24°25.85 E

Méditerranée - Mediterrane an - Greece - Agean Sea (Greece) - Cyclades - Nisis Kythnos (Greece)

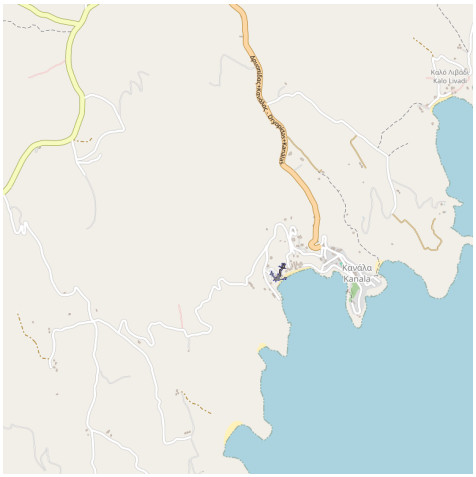

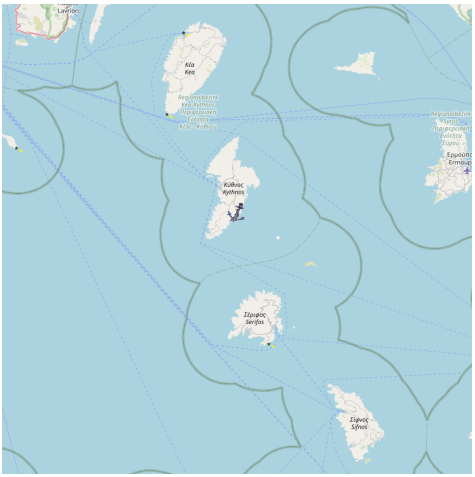

à terre Ay Stefanos

Ormos Stephanou au premier plan et O. Ioannis au fond

A. Stefanos (Stephanou) et A. Ioannis (Ioannou), sur la côte E de Kithnos, offrent une bonne protection du Meltem.

Des rafales venant des hauteurs balayent l'entrée.Attention au récif qui se trouve à 100 m au SE de la pointe entre les deux baies.

On mouille au fond des baies en portant une amarre à terre.

Bonne protection du Meltem malgré les rafales.

Ormos Ay Stephanos

Mouiller en portant une amarre à terre sur les plages au fond des baies si larges n'a pas d'intérêt sinon le risque de déraciner les tamaris et de gêner les baigneurs. La première photo est en fait ormos Ioannis vue de la colline, sans doute sur le chemin qui monte à la Hora (belle ballade de 6h de marche AR). L'avant dernière montre au premier plan Ormos Lousa, joli mouillage, mais diminué par une ligne de bouée et où la houle qui contourne l'îlot rentre, au deuxième plan O Stefanos et tout au fond O Ioannis

O. Ay Stephanos

O. Ioannis

9 - Nisis Delos (Greece)

37°23.46 N
25°16.20 E

Méditerranée - Mediterrane an - Greece - Agean Sea (Greece) - Cyclades - Nisis Delos (Greece)

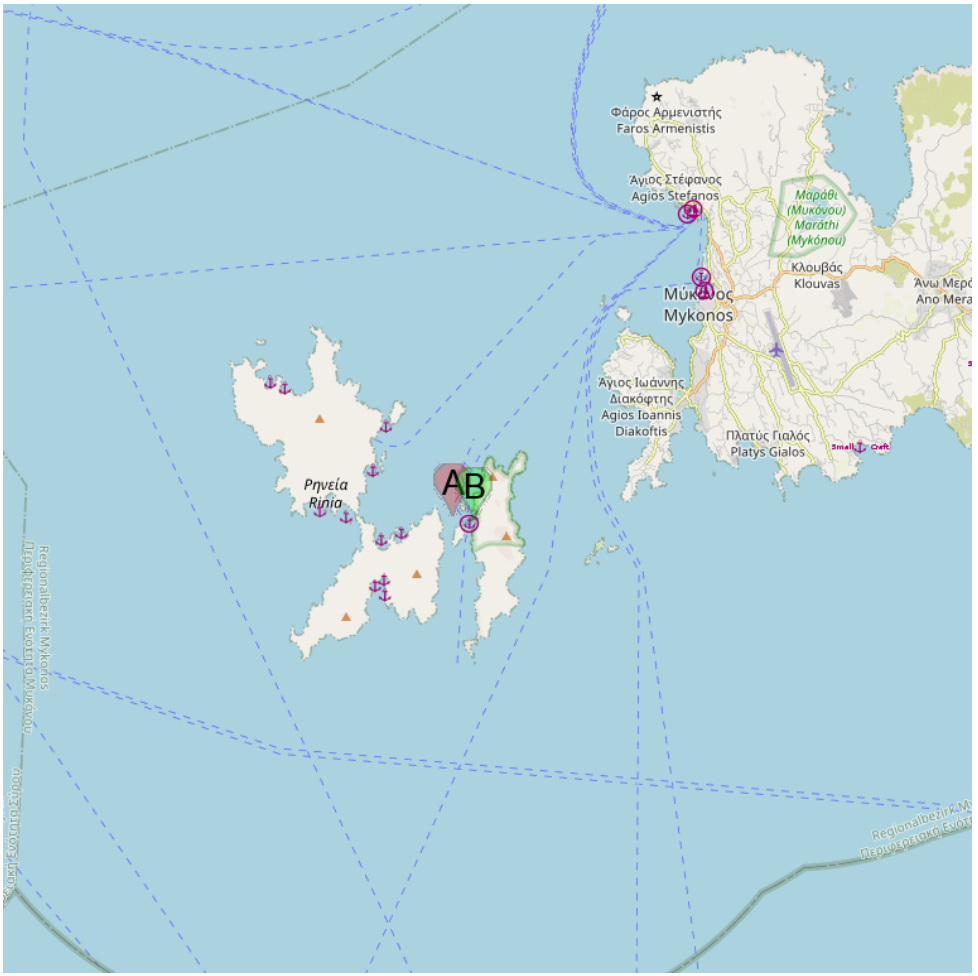

A Stenon Dhilos (Greece)

B Dhilos port

Nisis Delos (Greece)

Delos was a religious center of the ancient world where the legend says that Apollo was born here. You are allowed to approach and anchor during the day only when the archeological site is open. Dangerous to navigate in the channel between Delos and Rinia when the meltem is blowing.

Nisis Delos (Greece)

Delos, ou "île sacrée", minuscule (3,5 km²), aride, inhabitée depuis longtemps, elle se situe en face de l'île de Rhénée (14 km², inhabitée) et à proximité de Mykonos. Ses pentes sont douces et la colline Kynthos ne dépasse pas 113 m.

Le port a toujours été très médiocre et, dès que les vents se lèvent, l'île est inaccessible. Délos recèle de nombreux vestiges, témoins de son riche passé.

Elle a joué un rôle considérable en Grèce antique, tant sur le plan commercial que religieux; et son rayonnement a connu son apogée sur le plan religieux au VIe siècle av. J.-C. Il faut noter que le site de Délos a été inscrit au patrimoine mondial de l'Unesco en 1990.

D'après la légende grecque, l'île servit de berceau à Apollon, fils de Léto et de Zeus. De fait, elle en devint un sanctuaire prisé des pèlerins et resta longtemps l'objet d'enjeux politiques et religieux.

Elle connut aussi une large période d'expansion économique et fut même un temps le premier port de Méditerranée orientale. Aujourd'hui inhabitée, l'île se visite comme un véritable musée à ciel ouvert.

Les plaisanciers peuvent y mouiller mais doivent quitter l'île avant 15 h.

Nisis Delos (Greece)

9.1 - Stenon Dhilos (Greece)

37°23.94 N
25°15.54 E

Méditerranée - Mediterrane an - Greece - Agean Sea (Greece) - Cyclades - Nisis Delos (Greece)

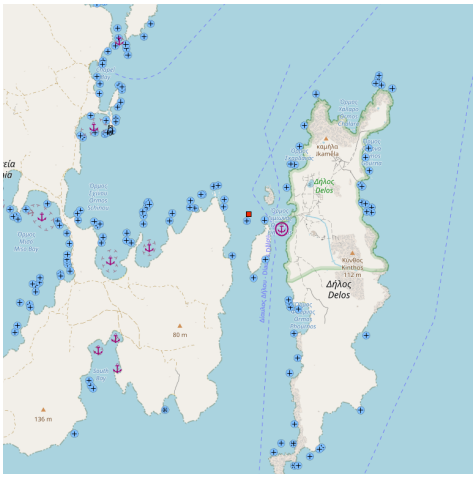

The channel of Delos separates the island of Delos and Rinia.
One must be careful in using this channel by Meltem. Delos, Rinia and Nisidhes Remmatia are lined with reefs. The Meltem is channeled into the channel and can reach force 7 or more. The narrowness of the shallow channel, lined with reefs, combined with a strong wind and short sea, can make navigation extremely delicate.

Le chenal de Delos sépare l'île de Delos et celle de Rinia.
Il faut être prudent en empruntant ce chenal par Meltem.
Delos, Rinia et les Nisidhes Remmatia sont bordées de récifs.Le Meltem est canalisé dans le chenal et peut atteindre force 7, voire plus.
L'étroitesse du chenal peu profond et bordé de récifs, combiné à un vent fort et une mer courte, peut rendre la navigation extrêmement délicate.

2010:08:05 11:11:35

9.2 - Dhilos port

37°23.90 N
25°15.90 E

Méditerranée - Mediterrane an - Greece - Agean Sea (Greece) - Cyclades - Nisis Delos (Greece)

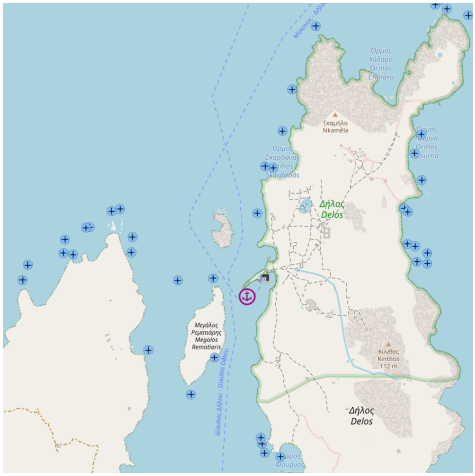

Small port mainly used by the tourist boat between Mykonos and Dhilos.

10 - Rterte

37°16.75 N
25°21.00 E

Méditerranée - Mediterrane an - Greece - Agean Sea (Greece) - Cyclades

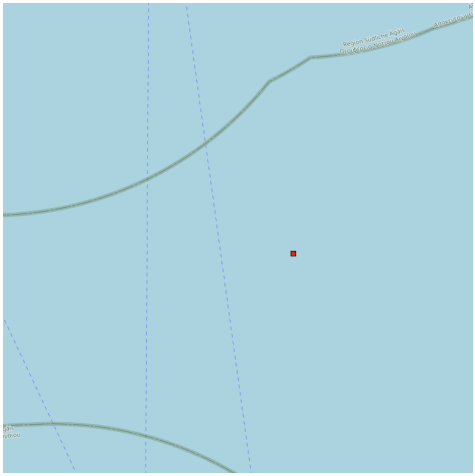

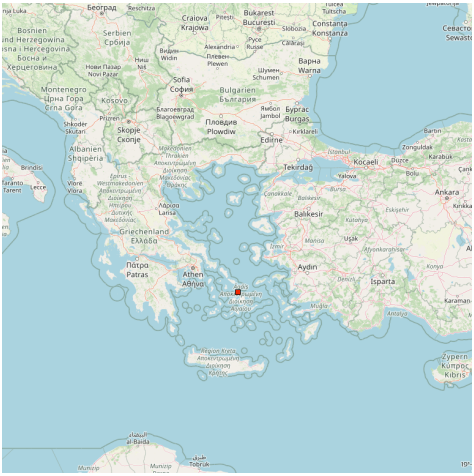
Bukarest
București
Constanța
Konstanza
Varna
Sofia
София
Bulgarien
Burgas
Edirne
Tekirdağ
Kocaeli
Ankara
Bakkesir
Aydın
Isparta
Skopje
Скопје
Kosovo
Montenegro
Crna Gora
Albanien
Shqipëria
Griechenland
Ελλάδα
Patras
Πάτρα
Athen
Αθήνα
Zypern
Κύπρος
Kıbrıs

11 - Nisis Serifos (Greece)

37°10.81 N
24°30.99 E

Méditerranée - Mediterrane an - Greece - Agean Sea (Greece) - Cyclades - Nisis Serifos (Greece)

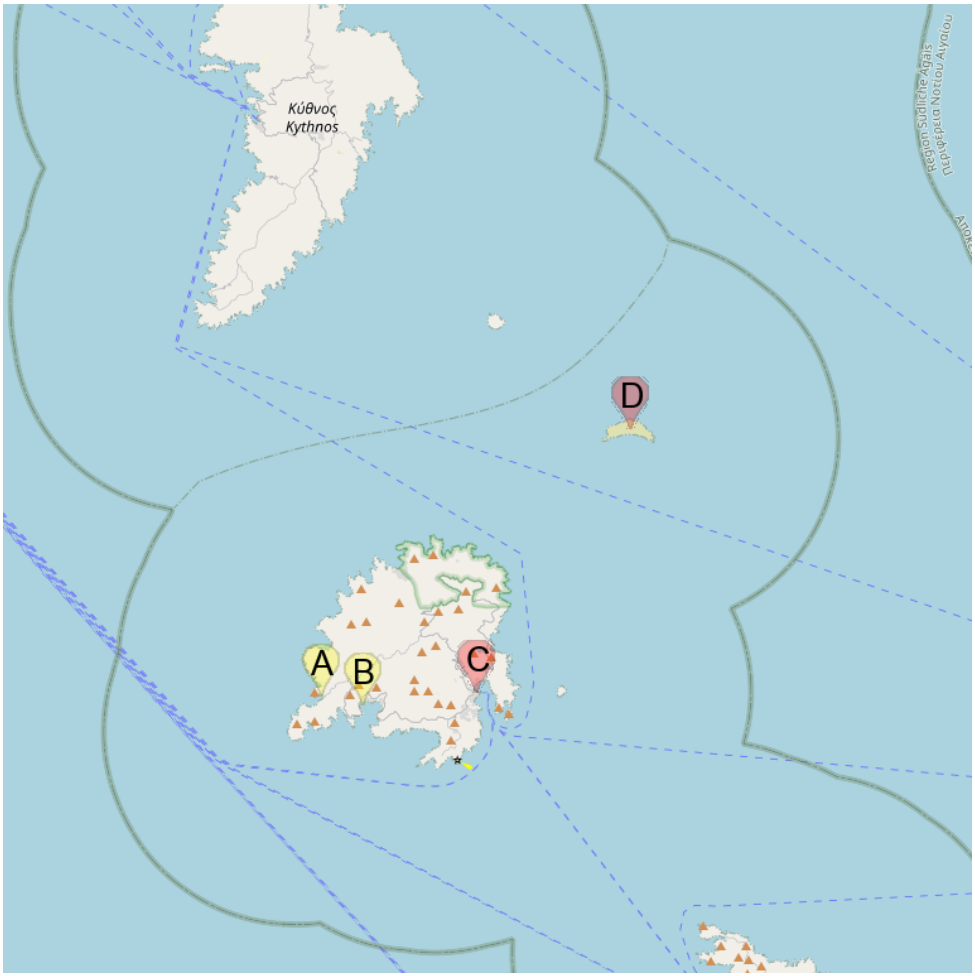

A Ormos Megalo Livadhi (Serifos) (Greece)

B Ormos Koutalas (Serifos) (Greece)

C Port Livadi (Serifos) (Greece)

D Nisis Serifopoula (Greece)

Nisis Serifos (Greece)

L'île de Serifos est en forme de dôme.

L'île de Serifos est en majorité fréquentée par un tourisme grec et familial.Son infrastructure touristique est principalement concentrée à Livadi port principal et ses alentours immédiats : Livadakia.

Nisis Serifos (Greece)

Nisis Serifos (Greece)

11.1 - Ormos Megalo Livadhi (Serifos) (Greece)

37°08.41 N
24°25.85 E

Méditerranée - Mediterrane an - Greece - Agean Sea (Greece) - Cyclades - Nisis Serifos (Greece)

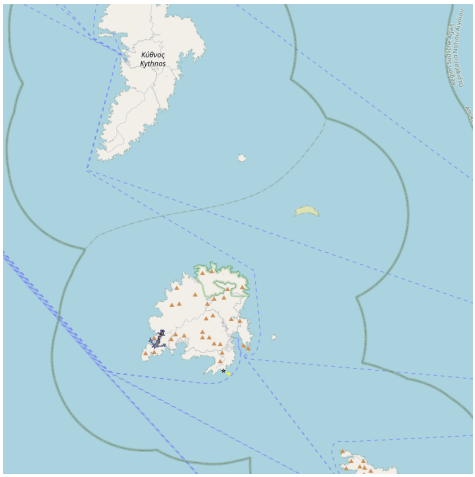

Témoignages de ces temps révolus : le palais néoclassique du gouverneur que l'on peut voir de la plage.

Cette anse est bien abritée du Meltem.
Ce village de pêcheurs lové dans une magnifique baie abritait autrefois une importante activité minière. C'était la principale agglomération des mineurs et la plus grande compagnie métallurgique, " Serifos Spiliazeza " y avait installé son siège dès 1880.
Les vestiges des installations minières, fermées en 1963: sur le flanc droit de la baie, des rails brisés surgissent de l'entrée de la galerie d'extraction, avec tout autour des wagonnets rongés par la rouille.
Surplombant une partie du rivage, le pont de chargement des métaux, construit en 1932, en partie effondré, complète cette vision hallucinante.

Faire attention à ne pas crocher dans une chaine traversant la baie notamment au sud (on apercoit les bittes de part et d'autre)

11.2 - Ormos Koutalas (Serifos) (Greece)

37°08.19 N
24°27.22 E

Méditerranée - Mediterrane an - Greece - Agean Sea (Greece) - Cyclades - Nisis Serifos (Greece)

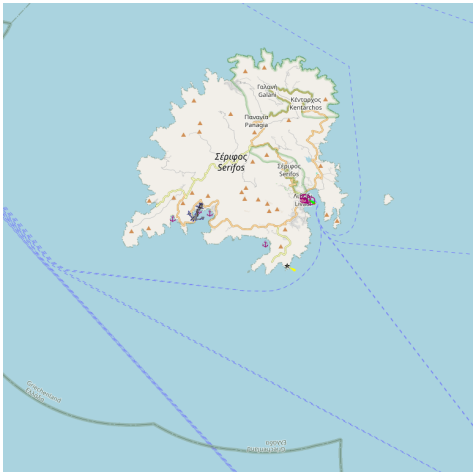

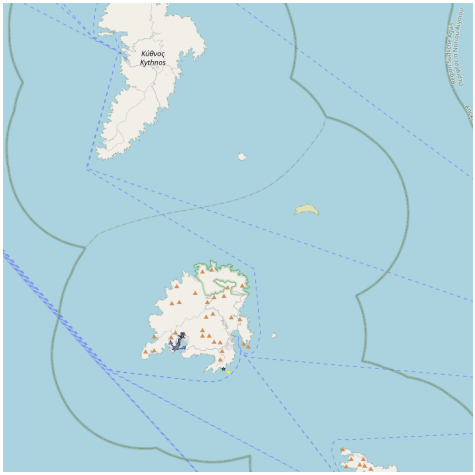

On mouille dans l'une ou l'autre des criques au fond de la baie par 3 à 5 m.
Dans la crique NW attention à une zone malsaine avec de grosses chaînes-mères. Mouiller par 6 à 10 m. Bonne protection du Meltem.
Koutalas a connu un grand essor jusqu'au début du siècle, grâce à sa mine de fer qui employait des ouvriers venant de toute la Grèce et d'Italie.
Baie ouverte au S de Sérifos, bien protégée du Meltem.

11.3 - Port Livadi (Serifos) (Greece)

37°08.52 N
24°30.94 E

Méditerranée - Mediterrane an - Greece - Agean Sea (Greece) - Cyclades - Nisis Serifos (Greece)

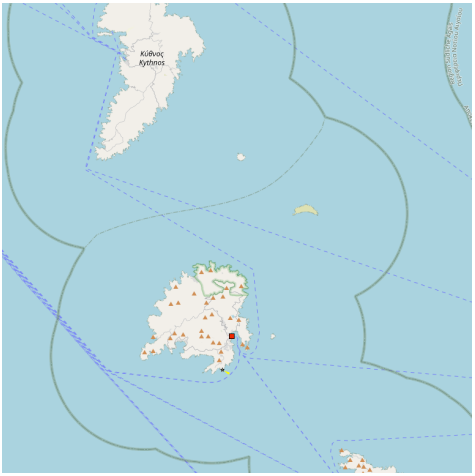

Port principal, situé au sud-est de l'île, au fond d'une profonde baie échancrée et bordée par une belle plage de sable fin qui s'étend sur deux kilomètres.
Bien abrité des vents, il n'offre pas d'intérêt particulier, sinon d'être sympathique et nonchalant avec ses tavernes sur la plage, dans un cadre verdoyant où s'alternent successivement les buissons de roseaux, les jardins potagers et les tamaris.
Grâce au tourisme, c'est devenu un lieu animé où se sont ouverts hôtels, restaurants, cafés, discos et commerces en tout genre.
Le matin, les pêcheurs vendent directement leurs poissons sur les quais pendant que les ânes avec leurs paniers chargés de provisions attendent leur maître à l'ombre des tamaris.
* T. (22810) 51470
Lorsqu'on longe la côte S le phare sur Ak Spathi est remarquable.
En arrivant du N et de l'E, on identifie Nisis Vous et en se rapprochant les maisons blanches de la "chora" sur la colline au-dessus du port sont remarquables.
L'approche est franche.
Par Meltem il peut y avoir de fortes rafales sur la côte sous le vent et dans les approches immédiates de Livadhi.
On mouille dans la baie ou on s'amarre à la jetée devant le village au SE de la baie.
En été par Meltem le côté S de la jetée est préférable.
Près du rivage il n'y a pas assez de fond pour mouiller.
Bonne protection du Meltem, mais rafales dans la baie.

Par vents forts du SE la houle pénètre dans la baie mais c'est tenable.



11.4 - Nisis Serifopoula (Greece)

37°15.37 N
24°35.97 E

Méditerranée - Mediterrane an - Greece - Agean Sea (Greece) - Cyclades - Nisis Serifos (Greece)

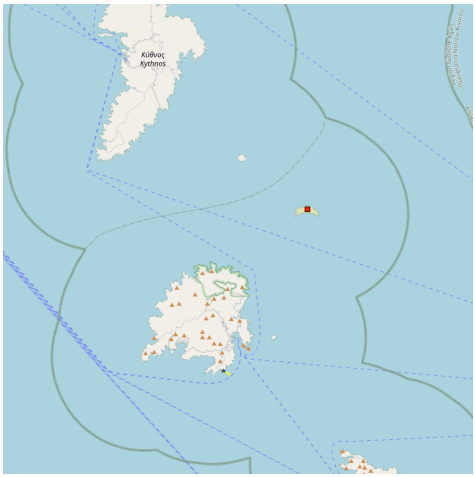

Nisis Serifopoula est une île inhanitée et désolée à 4,5 M au NE de Serifos.

12 - Nisos Donoussa (Greece)

37°06.67 N
25°48.45 E

Méditerranée - Mediterrane an - Greece - Agean Sea (Greece) - Cyclades - Nisos Donoussa (Greece)

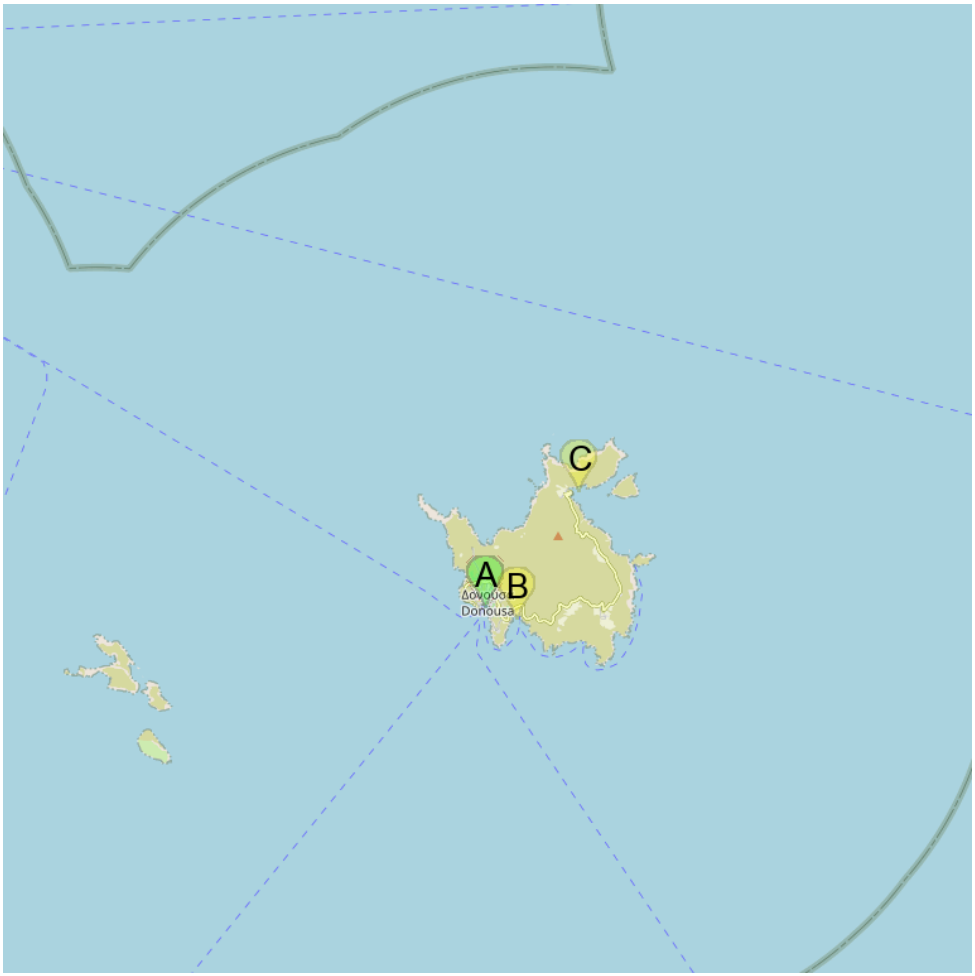

A Port Stavros (Dhenoussa) (Greece)

B Ormos Khendro (Dhenoussa) (Greece)

C Ormos Roussa (Denoussa) (Greece)

Donoussa est une île des Cyclades faisant partie de l'archipel des Petites Cyclades au Sud-Est de Naxos.

L'île est habitée depuis l'Age de Bronze et fut utilisée par les Romains comme prison.

Aujourd'hui son infrastructure touristique est très développée.

Donoussa fait partie des îles des Cyclades qui ne sont pas autosuffisantes en

eau. Elle reçoit de l'eau tous les ans (et surtout l'été à cause de la saison touristique) depuis le port du Laurion en Attique, pour un coût moyen de 8,30 ? le mètre-cube.

12.1 - Port Stavros (Dhenoussa) (Greece)

37°05.96 N
25°47.72 E

Méditerranée - Mediterrane an - Greece - Agean Sea (Greece) - Cyclades - Nisos Donoussa (Greece)

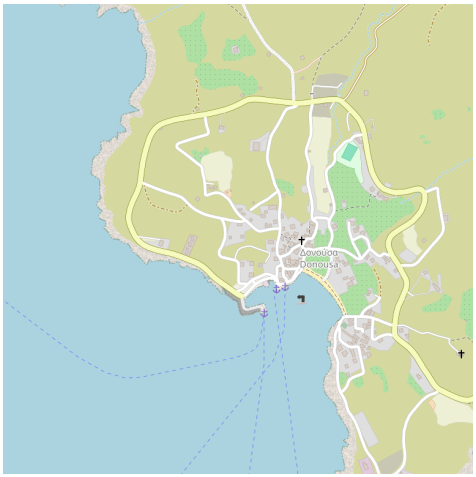

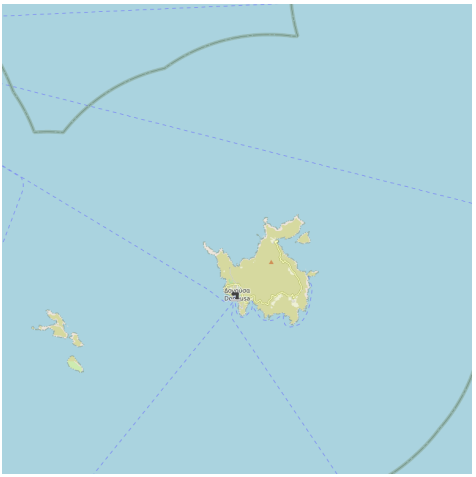

limité

Petit port où les Ferries font la liaison avec Naxos et Amorgos.
On mouille devant le village par 4 à 5 m.
S'il y a de la place, on peut s'amarrer par l'étrave au quai au milieu duquel il y a 1,5 à 2,5 m de fond.
On peut y venir par temps calme ou vent de N faible.

12.2 - Ormos Khendro (Dhenoussa) (Greece)

37°05.82 N
25°48.22 E

Méditerranée - Mediterrane an - Greece - Agean Sea (Greece) - Cyclades - Nisos Donoussa (Greece)

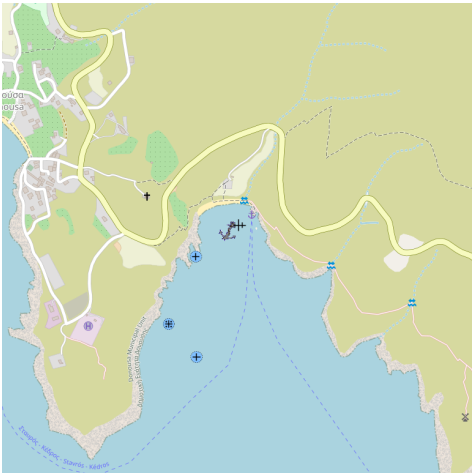

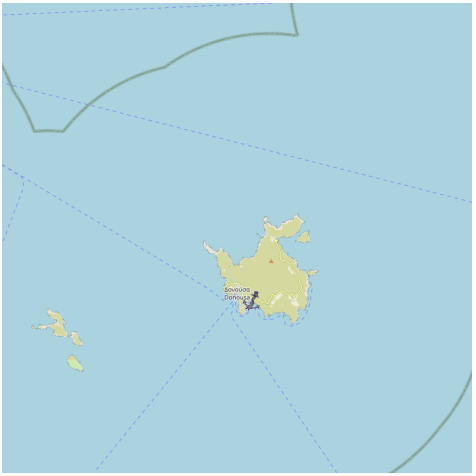

Situation
Approche

12.3 - Ormos Roussa (Denoussa) (Greece)

37°07.47 N
25°49.25 E

Méditerranée - Mediterrane an - Greece - Agean Sea (Greece) - Cyclades - Nisos Donoussa (Greece)

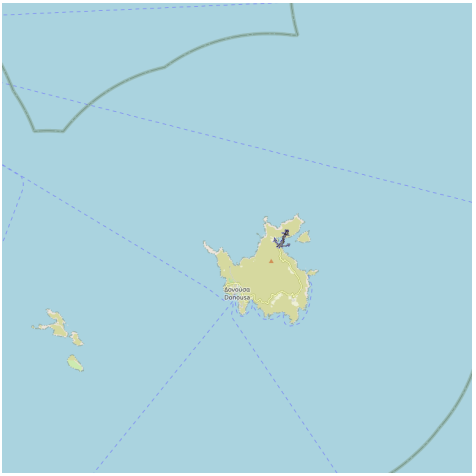

limité

Baie sur la côte E de Denoussa en partie protégée par Nisis Skilonisi. Il y a un étroit chenal entre Skilonisi et Denoussa avec de bonnes profondeurs, mais il est plus prudent d'entrer dans la baie par le SE.
La crique au NW (5 à 6 m) offre la meilleure protection du Meltem, mais la tenue sur fond rocheux est médiocre.
Il vaut mieux mouiller à l'W par 3 à 5 m où la tenue est meilleure. Le mouillage

est sû par Meltem mais très inconfortable à cause de la houle.

13 - Nisos Naxos (Greece)

37°04.09 N
25°28.8. E

Méditerranée - Mediterrane an - Greece - Agean Sea (Greece) - Cyclades - Nisos Naxos (Greece)

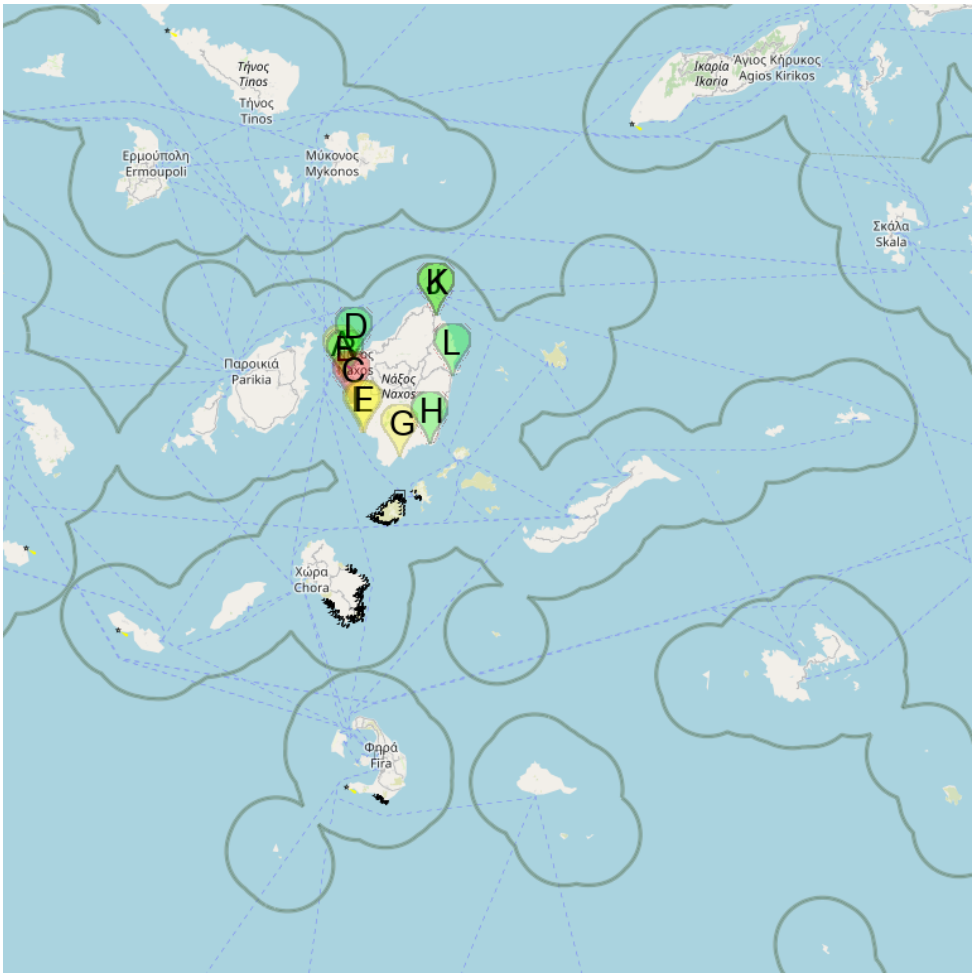

- A Ormos Ayios Prokopios (Naxos) (Greece)
- B Port Agia Anna (Naxos) (Greece)
- C Mikri Vigla
- D Port marina Naxos (Naxos) (Greece)
- E Ormos Alyki (Naxos) (Greece)
- F Pirgaki Beach
- G Ormos Kalando (Naxos) (Greece)
- H Ormos Panormos (Naxos) (Greece)
- J Ormos Apollonos (Apollonos)
- K Ormos Apollonia (Naxos) (Greece)
- L Ormos Moutsouna (Naxos) (Greece)

Nisos Naxos (Greece)

The island of Naxos situated between Mykonos, Amorgos and Paros is not only the largest island of the Cyclades (428 km²), it is also the most fertile. Little Sicily, as the Ancients called it, is a miniature continent that offers varied landscapes. The center of the island is rather mountainous. Mount Zas reaches 1000 meters of altitude making it the highest point of the Cyclades. The south of the island is arid and relatively dry while the north is green and fertile. The wealth of the island comes from its agriculture (fruits, vegetables, animals and cheeses) as well as the extraction of marble, granite and emery. The rocky cape hides small coves of fine sand in front of a sea of ??turquoise blue.

The island served as the capital of the Venetians of the Duchy of Naxos and one can see its traces by walking in the most beautiful citadel of the Cyclades and observing the feudal towers that still stand today recalling the importance of the " island after the XIIth century.

Naxos has 3 ports: The port of Naxos (Chôra), Apollonas and Panormos.

Naxos is the island where Theseus abandoned Ariadne, returning from Creteb to Athens. With Ariane's help, Theseus had penetrated the labyrinth and killed the Minotaur, Ariane's half-brother. Ariadne loved Theseus, who seemed to love her equally. They left Crete and the first island they landed was Naxos. Theseus abandoned Ariane on the island. Fortunately Dionysus arrived on the island and they fell in love. Dionysus, God of the vineyard, gave Naxos fertility and good wine.

L'île de Naxos située entre Mykonos, Amorgos et Paros n'est pas seulement la plus grande île des Cyclades (428 km²), c'est également la plus fertile. La Petite Sicile comme l'appelaient les Anciens est un continent miniature qui offre des paysages variés.

Nisos Naxos (Greece)

Port of Naxos

13.1 - Ormos Apollonos (Apollonos)

37°10.84 N
25°33.23 E

Méditerranée - Mediterrane an - Greece - Agean Sea (Greece) - Cyclades - Nisos Naxos (Greece)

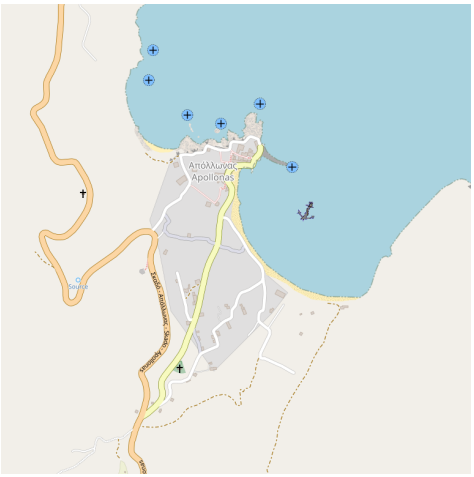

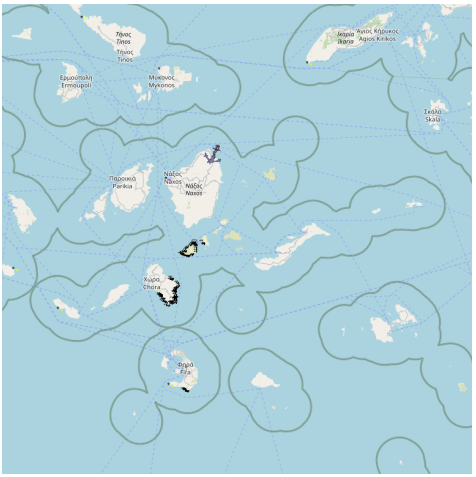

13.2 - Ormos Apollonia (Naxos) (Greece)

37°10.83 N
25°33.23 E

Méditerranée - Mediterrane an - Greece - Agean Sea (Greece) - Cyclades - Nisos Naxos (Greece)

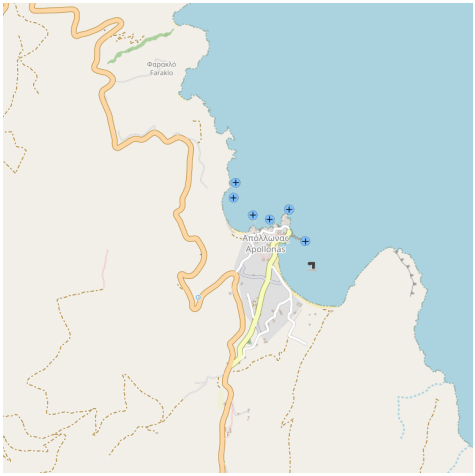

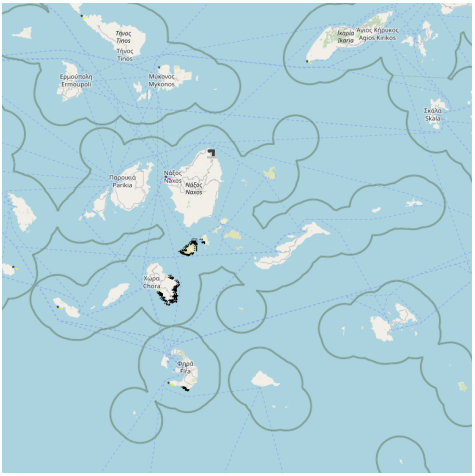

Nice place to anchor in calm situation. Sand and clear water. Restaurants on shore close to the small harbour.

Baie ouverte au NE de Naxos. Un petit brise-lames procure quelque protection du Meltem, mais un peu de houle le contourne.
Petit village avec plusieurs tavernas et un hôtel.
La statue inachevée d'Apollon n'est pas très loin du village, à l'intérieur des terres.
On s'amarre étrave ou cul à l'extérieur du petit môle qui protège le port de pêche.Attention, la profondeur est variable. Le petit bassin est peu profond. Protection médiocre du meltem et ce n'est vraiment tenable que par temps calme.

13.3 - Port marina Naxos (Naxos) (Greece)

37°06.31 N
25°22.41 E

Méditerranée - Mediterrane an - Greece - Agean Sea (Greece) - Cyclades - Nisos Naxos (Greece)

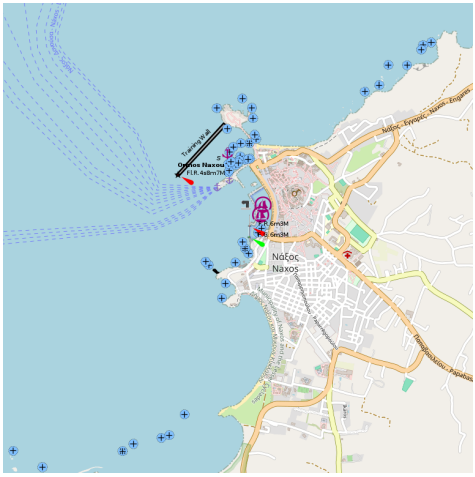

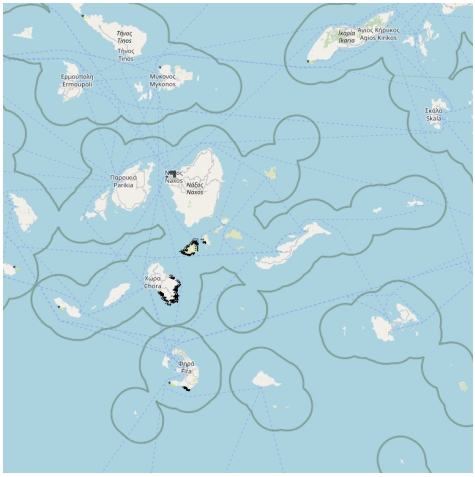

canal 12

près du début du môle. Un mini camion-citerne peut livrer au port marina marina

I stayed 2 nights in the marina in Julu 2011. Now that the mole has been extended the protection inside the marina is much improved. Fees were low.

In August 2017, sailing boat 12m, fee of 14? for one night.

Breakwater in th NW of the port.

The port of Naxos offers a good enough shelter in settled weather but a poor/dangerous one in heavier weather, notably with Northerlies. There can be a strong surge there, especially in berths closer to the entrance; several boats got damaged when we were there. Furthermore, the not so friendly and despotic harbormaster manages the port with no respect for your boat, but with the sole purpose of fitting the largest possible number: BEWARE! This port is also the most expensive we have used so far in the Cyclades.

Anchoring behind the breakwater

Le port de Naxos est situé dans la ville de Chora, capitale de Naxos, 17 km de Mikri Vigla. Tout autour vous trouverez taxis, bus, bureau d'information.

* Port Authority: 22850-23939, 22850-22300

* F : +30 22850 24549Le port de Naxos offre plusieurs mouillages en fonction de

la direction du vent.
Nisis Appolonas est reliée par une chaussée à Naxos.
A l'entrée du port, la grande porte du VIe siècle av. J.-C., dite la "Portara", vestige d'un temple archaïque inachevé d'Apollon, palais d'Ariane selon la légende,située sur Nisis Appolonas est remarquable.
On peut mouiller en portant une amarre à terre sur la côte NE de l'isthme qui relie Nisis Vakkos à Naxos
On peut mouiller derrière le brise-lames au NE par 4 à 7 m.
Attention au haut-fond (2 m)sur le côté E du port en entrant.
Bonne protection du Meltem. Houle par vent du S.
Ouvert au Meltem, mais protégé des vents de S.
Naxos marina.
On s'amarre perpendiculairement au quai en prenant une bouée.
Bonne protection.
* 80 pl.

Le port de Naxos offre un abris adéquate par petit temps mais mauvais voir dangereux par forte brise, notamment de secteur Nord. Le ressac est
très fort, surtout dans les places situées près de l'entrée et plusieurs bateaux ont été endommagés quand nous y étions. De surcroit, le peu sympathique et tyrannique capitaine du port gère celui-ci sans aucun égard pour votre bateau mais avec le seul objectif d'en caser le plus grand nombre possible: DANGER!! Ce port est aussi le plus cher que nous ayons visité dans les Cyclades?.

Marina full of boats.

Naxos Marina quay.

13.4 - Ormos Moutsouna (Naxos) (Greece)

37°04.60 N
25°35.24 E

Méditerranée - Mediterrane an - Greece - Agean Sea (Greece) - Cyclades - Nisos Naxos (Greece)

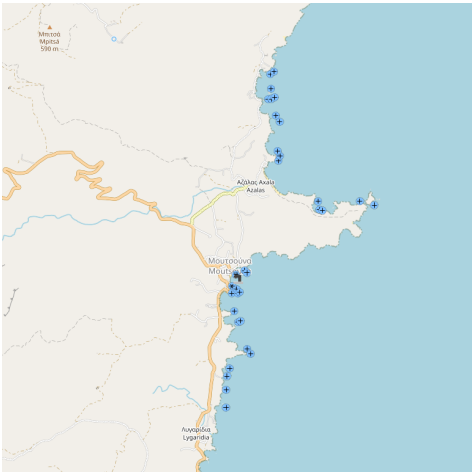

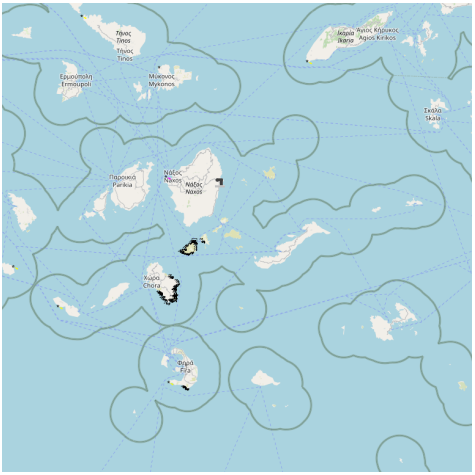

Ancien port de commerce de minerai d'émeri, Moutsouna est maintenant un petit port de pêche avec quelque tavernes et quelques plages de sable.
Un grand quai de chargement de minerai est remarquable dans la baie.
Protection médiocre du Meltem. Prendre garde à un récif au N de la baie.
On mouille au S du quai par 3 à 5 m, fond de sable et de galets, de mauvaise tenue.

13.5 - Ormos Ayios Prokopios (Naxos) (Greece)

37°04.45 N
25°20.87 E

Méditerranée - Mediterrane an - Greece - Agean Sea (Greece) - Cyclades - Nisos Naxos (Greece)

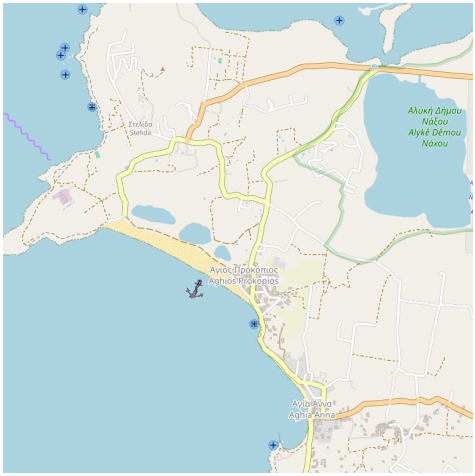

Belle grande plage de sable fin, la mer y est superbe.
Sous le vent d'Ák Prokopis, à 3 M au S de Naxos. On mouille par 4 à 6m, fond de sable.
Protégée du Meltem, mais il y a presque toujours un peu de houle.

13.6 - Port Agia Anna (Naxos) (Greece)

37°03.94 N
25°21.30 E

Méditerranée - Mediterrane an - Greece - Agean Sea (Greece) - Cyclades - Nisos Naxos (Greece)

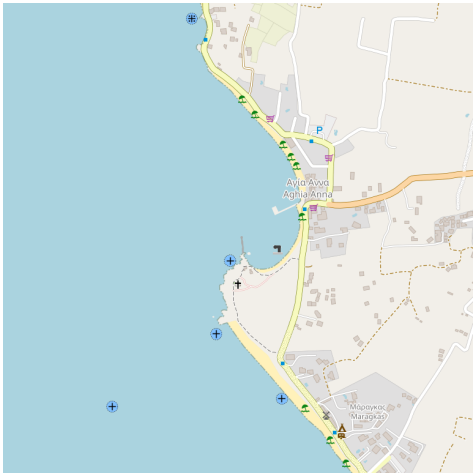

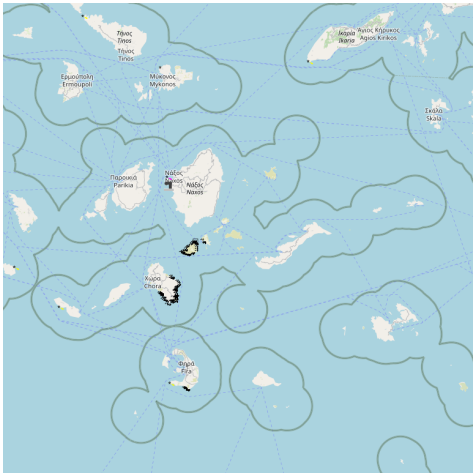

limité

Petit port de pêche au S d'Órmos Áy Prokopiou qui se compose de deux plages de sable, dont l'une est prolongée par un promontoire rocheux dominé par une petite chapelle.

On mouille devant, par 4 à 6 m, fond de sable. On peut aussi s'amarrer étrave ou cul au bout du quai.

Protection correcte du Meltem.

Eau et électricité sur le quai. Approvisionnement limité et tavernas à terre.

2010:08:04 17:52:19

13.7 - Mikri Vigla

37°01.62 N
25°22.17 E

Méditerranée - Mediterrane an - Greece - Agean Sea (Greece) - Cyclades - Nisos Naxos (Greece)

13.8 - Ormos Alyki (Naxos) (Greece)

36°58.66 N
25°23.41 E

Méditerranée - Mediterrane an - Greece - Agean Sea (Greece) - Cyclades - Nisos Naxos (Greece)

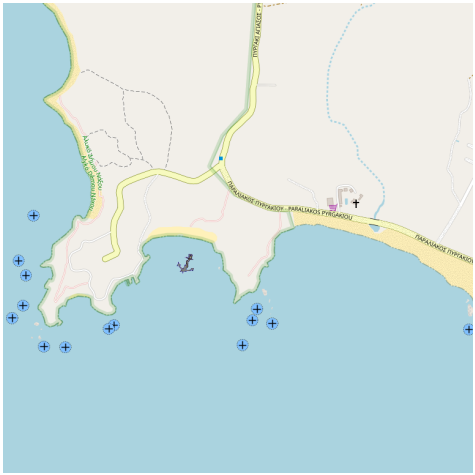

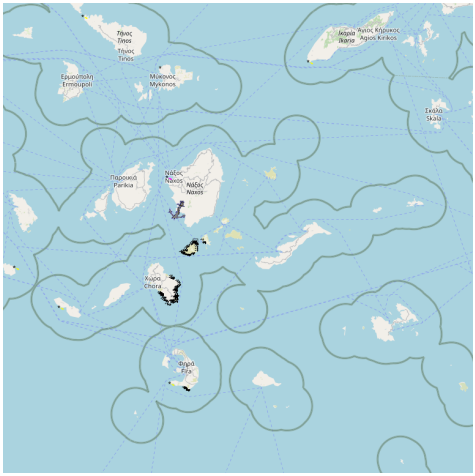

Bonne tenue.

Bay open behind Ak Kouroupa.
A large unfinished hotel complex on Ak Kouroupa is remarkable offshore.
Mooring by 4 to 6 m. There is a small dock but it is surrounded by rocks.
The Meltem causes swell making the anchorage uncomfortable.

Baie ouverte derrière Ak Kouroupa.
Un grand complexe hotelier non terminé sur Ak Kouroupa est remarquable du large.
On mouille par 4 à 6 m. Il y a un petit quai mais il est entouré de rochers.
Le Meltem provoque de la houle rendant le mouillage inconfortable.

On the west side the hotel still in construction (August 2017)

13.9 - Pirgaki Beach

36°58.64 N
25°23.77 E

Méditerranée - Mediterrane an - Greece - Agean Sea (Greece) - Cyclades - Nisos Naxos (Greece)

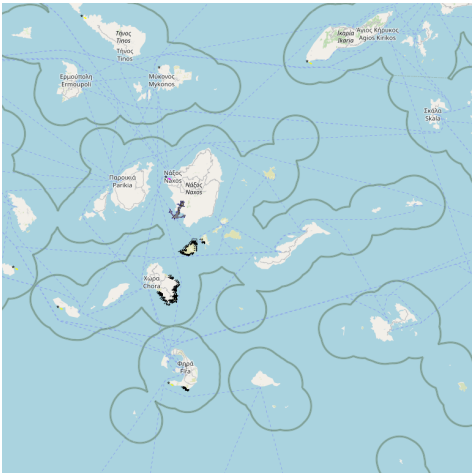

Wide sandy beach protected from the Meltem. Mooring in 5m depth.

Pirgaki beach

13.10 - Ormos Panormos (Naxos) (Greece)

36°57.49 N
25°32.30 E

Méditerranée - Mediterrane an - Greece - Agean Sea (Greece) - Cyclades - Nisos Naxos (Greece)

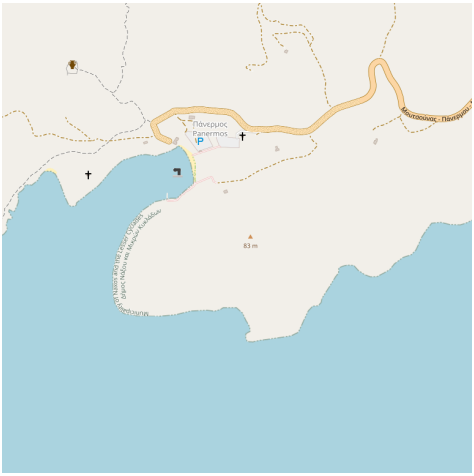

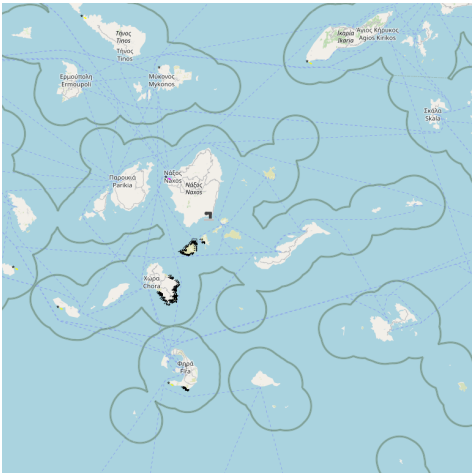

Bonne tenue.

En approchant, attention à Ifalos Dhilos, un récif isolé devant la côte. Il vaut mieux approcher par l'E en direction d'Ák Panormos.

On mouille par 3 à 5 m au fond de la baie. Fond de sable et d'herbes, de bonne

tenue une fois l'ancre crochée.
Par meltem, de violentes rafales balaient la baie, et il est recommandé de mettre une deuxième ancre.

13.11 - Ormos Kalando (Naxos) (Greece)

36°56.14 N
25°28.34 E

Méditerranée - Mediterrane an - Greece - Agean Sea (Greece) - Cyclades - Nisos Naxos (Greece)

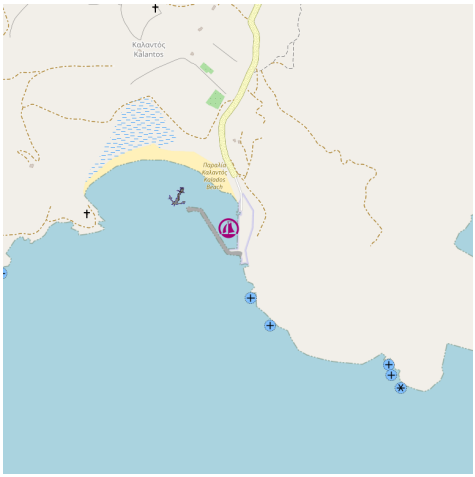

Belle baie sur la côte SE, à 1,5 M au NE d'Ák Katomeri. On mouille près du fond de la baie par 3 à 6 m. Fond de sable.
Bonne protection du Meltem, mais il y a des rafales.

www.sea-seek.com

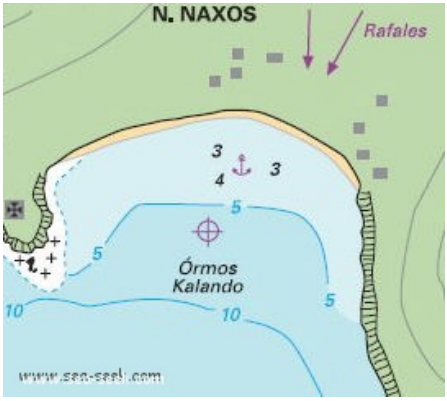
N. NAXOS
Rafales
3
4
3
5
5
Órmos
Kalando
5
10
10
www.sea-seek.com

www.sea-seek.com

14 - Nisis Paros - Andiparos (Greece)

37°03.56 N
25°07.21 E

Méditerranée - Mediterrane an - Greece - Agean Sea (Greece) - Cyclades - Nisis Paros - Andiparos (Greece)

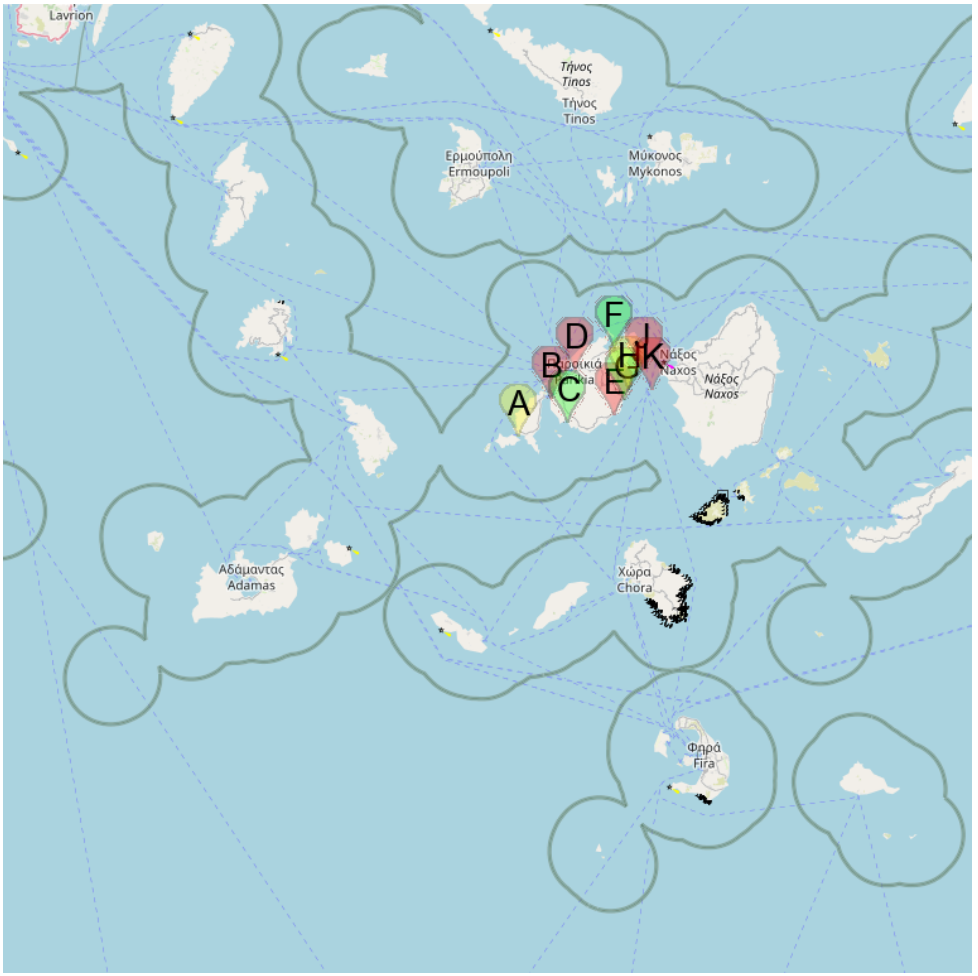

- A Ormos Dhespotico
- B Pounda beach (Paros) (Greece)
- C Ormos Aliki (Paros) (Greece)
- D Port Paroikia (Paros)
- E Golden beach (Paros) (Greece)
- F Port Naoussa (Paros)
- G Port Piso Livadhi (Paros) (Greece)
- H Ormos Marmara (Paros) (Greece)
- J Stenon Parou - Naxou (Greece)
- K Amarides

Nisis Paros - Andiparos (Greece)

Paros is an island in the Aegean Sea.Nestled in the heart of the Cyclades, the crossroads of ancient maritime trade routes linking mainland Greece to the Mediterranean, Paros is the perfect setting for sailing, diving and the study of marine ecology,marine archaeology, geology and anthropology.As long as one keeps sailing in easterly and westerly directions starting from Paros, there will never be a problem with weather for sailing or diving.In this way, one can sail from Paros to Serifos and Sifnos, to Antiparos, Despotiko and Strongilo as well as Naxos and the pristine Koufonissia.The Aegean Diving College and the Aegean Institute (non-profit) offer courses about the Aegean Sea based on Paros or from a sailyacht cruising in these waters.There are incredible underwater caves with stalactites and evidence of human activity 10,000 years ago, wrecks of historical and archaeological importance as well as fascinating volcanic formations.A few thousand years ago, most of the Cyclades were connected and formed an island the size of the Peloponnese.Then, starting about 18,000 years ago, the sea-level started rising and until today it has risen by about 130 meters! So with knowledge like this we sail and dive around these waters and discover new sites to explore and learn.For more information write to Peter Nicolaides: info@aegeaninstitute.org

Nisis Paros - Andiparos (Greece)

Paros, île de la mer Egée, se situe au centre des Cyclades; à environ 90 miles du port du Pyrée, elle est une importante plaque tournante maritime: elle est reliée à presque toutes les îles de la mer Egée dont la Crète. Elle compte également un aéroport la rattachant à Athènes.

Andiparos (ou Anti-Paros) se trouve au SW de Paros dont elle est séparée par un étroit chenal peu profond. Elle est basse et aride.

Le village d'Andiparos se trouve sur la côte E, là où le chenal est le plus étroit.

Au S du chenal se trouve une grotte profonde qui contient une petite chapelle et de spectaculaires stalactites et stalagmites.
Nisis Dhespotico et Nisis Strongilo, les deux îles situées au S d'Andiparos, sont arides et désertes.

14.1 - Ormos Dhespotico

36°58.24 N
25°01.66 E

Méditerranée - Mediterrane an - Greece - Agean Sea (Greece) - Cyclades - Nisis Paros - Andiparos (Greece)

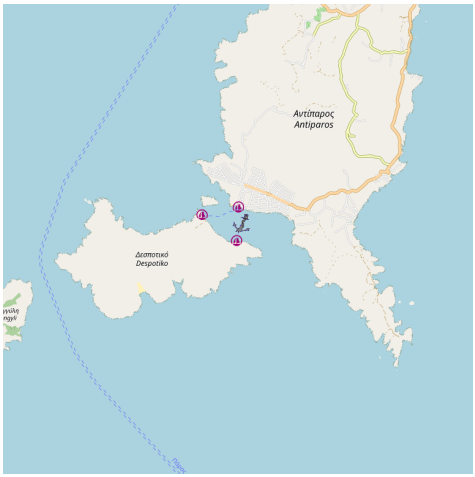

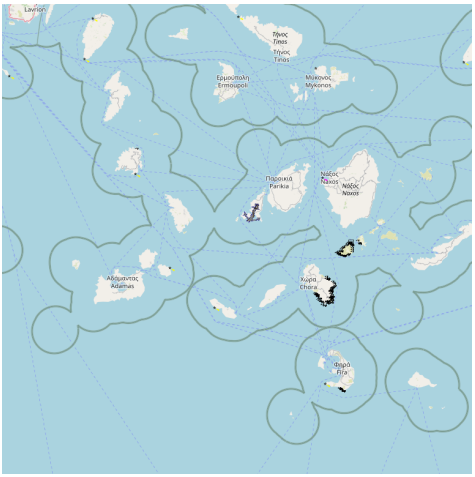

Bonne tenue. à Andiparos

Ormos Dhespotico

Grande baie entre Nisis Dhespotico et Andiparos.
Elle est protégée au N et à l'E par Andiparos, au S et à l'W par Nisis Dhespotico et au NW par l'îlot de Tsmindri.
Le chenal au N de N. Tsimindri a moins d'1 m de fond.
Au S de Tsimindri, il y a 2 m dans le passage. Il ne faut l'emprunter que par temps calme avec quelqu'un à l'avant pour guider.
On mouille sur la côte N par 2 à 4 m, où l'on veut.
Aux XVIème et XVIIème siècles, la baie servait d'entrepôt aux galères des pirates.

14.2 - Pounda beach (Paros) (Greece)

37°02.18 N
25°06.04 E

Méditerranée - Mediterrane an - Greece - Agean Sea (Greece) - Cyclades - Nisis Paros - Andiparos (Greece)

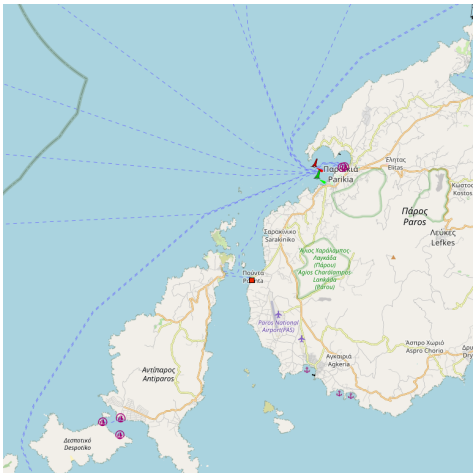

Pounda beach (250m de long) est l'une des plages les plus renommées et les plus fréquentées de Paros.

14.3 - Ormos Aliki (Paros) (Greece)

36°59.72 N
25°08.10 E

Méditerranée - Mediterrane an - Greece - Agean Sea (Greece) - Cyclades - Nisis Paros - Andiparos (Greece)

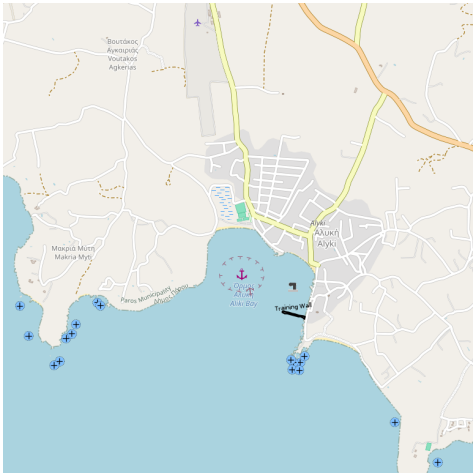
Βουτσάκος
Αγκαιρίδες
Voutsakos
Agkenas
Μακριά Μύτη
Makria Myti
Αλυκή
Αλυκή
Αλυκή

14.4 - Port Paroikia (Paros)

37°05.23 N
25°09.12 E

Méditerranée - Mediterrane an - Greece - Agean Sea (Greece) - Cyclades - Nisis Paros - Andiparos (Greece)

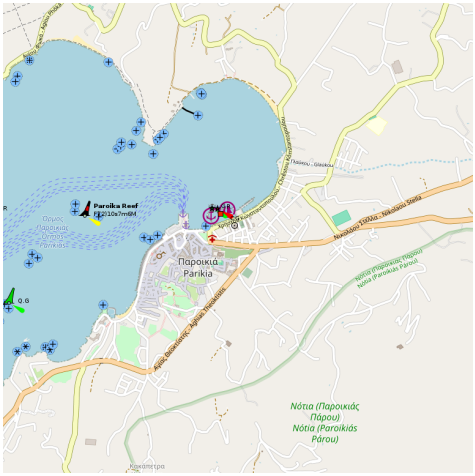

La baie de Paros

De nombreuses îles et récifs encerclent la baie.

Portes: îlots où 70 personnes ont perdu leur vie le 26/09/2000.

Petrokaravo: un rocher presque submergé, difficile à identifier par mer agitée.

Vouves: îlot bas, avec un récif au NE et un autre sous 3 m à 0,2 M au SW.

Spyridon: îlots hauts et déchiquetés (chapelle blanche sur un des îlots.

Mavro Tourlos: au N de Nisis kavouras, haut et déchiqueté.

Kaki Skala et Peponas, en entrant dans la baie, sont bas.

Se placer à l'intérieur du port, sinon dans la baie, à l'opposé. Ancrer le plus loin possible.
Eviter le quai face à la mer.
Les vents du Nord soufflent mais pratiquement dans l'axe du bateau. La mer peut passer par dessus le quai. Bien assurer ses aussières... et faire attention aux bateaux qui viennent se garer « en double file ».
Préférer la crique au nord du port. On peut mouiller dans l'une ou l'autre des deux baies.
La
baie NE offre la meilleure protection contre le Meltem, mais attention
au banc rocheux devant le rivage et au môle submergé qui avance sur 250 m
depuis le rivage.
On mouille par 4 à 6 m sur fond de sable, de vase et d'herbes de bonne tenue. Intenable par vents de S.Pas grand chose à voir, sinon le village, son l'église, certainement la plus belle des Cyclades, les ruelles commerçantes et la vieille ville avec son château bâti en éléments de marbre prélevés dans un ancien temple.
Vers le port commercial, une quincaillerie type "Caverne d'Ali Baba" et beaucoup de gentillesse.

* T. 22840/21240
* Seulement quelques 10 places à l'intérieur du port

14.5 - Golden beach (Paros) (Greece)

37°00.42 N
25°14.18 E

Méditerranée - Mediterrane an - Greece - Agean Sea (Greece) - Cyclades - Nisis Paros - Andiparos (Greece)

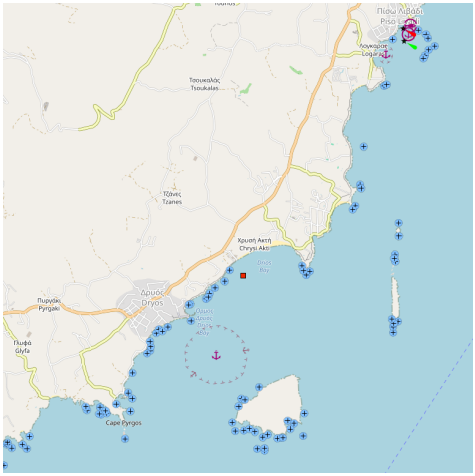

C'est une longue plage dorée de 700 m, en face de l'île Prasonisi, réputée pour le windsurf.
Comme dans toutes les Cyclades le Meltem souffle de secteur nord de mai à octobre avec un maximum en juillet et août jusqu'à mi-septembre. Il est renforcé par l'effet de cap et de couloir entre Naxos et Paros.
Lieu de mouillage seulement par beau temps.

14.6 - Port Naoussa (Paros)

37°07.44 N
25°14.22 E

Méditerranée - Mediterrane an - Greece - Agean Sea (Greece) - Cyclades - Nisis Paros - Andiparos (Greece)

mini-camion citerne

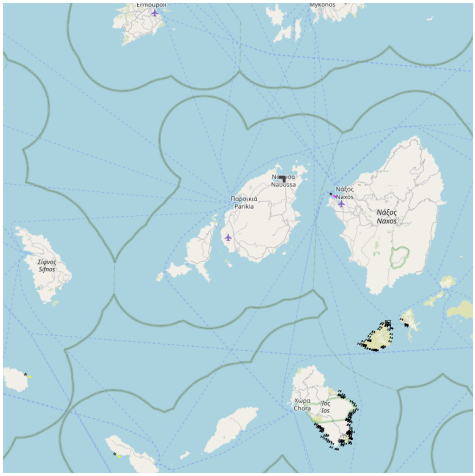

Paros Naoussa-Juli 2010

Paros Marina of Naoussa, Juli2010

Plusieurs mouillages sont possibles autour de la baie de Naousa:
Ormos Langeri.
Ormos Langeri: Attention au récif à l'entrée de la baie.
On mouille au N, où l'on veut, par 4 à 10 m sur fond de vase, de sable et d'herbes, de bonne tenue.
Bonne protection du Meltem bien au N.
On peut mouiller au S de la baie par temps calme ou par vent de S.
Ormos Ay Ioannou: Attention au récif qui part de la chapelle à l'W.
Une petite chapelle dans l'angle NE est remarquable.
On mouille où l'on veut au N par 3 à 10 m.
Bonne protection du Meltem.
Ormos Plastira : par temps calme on mouille où l'on veut.
Par Meltem, on trouvera protectionderrière Nisis Ay Kali par 3 à 4 m.
Le phare sur Ak Korakas est remarquable.
Les maisons blanches avec l'église à la coupole rouge sont remarquables.
Naoussa est l'ancien port de l'île. Son activité est maintenant dédiée essentiellement à la pêche.
Il accueille les bateaux de plaisance et de tourisme.
Bien protégé du Meltem, mais les vents forts, quelle que soit la direction, rendent le mouillage inconfortable.

* Profondeur: 3/4/5 m
* 70 pl.
* T/fax: 22840 52646

La majeure partie du port de Naoussa est occupée par les locaux ou les bateaux d'excursion.
Les plaisanciers vont à l'extérieur du môle W en laissant la partie du milieu libre pour le Ferry.
Il y a en général 1,5 m à 3 m d'eau devant le quai, mais attention à l'enrochement par endroits.
Bonne tenue et protection correcte contre le Meltem.
Par temps calme on peut mouiller dans la baie à l'E du port, mais attention à une chaîne de mouillage gisant au fond, à peu près EW.
On peut aussi mouiller juste à l'W du port par 4 à 10 m sur fond de sable et

d'herbes de bonne tenue.

2010:07:07 13:54:51

2010:07:07 12:19:32

2010:08:05 08:11:47

14.7 - Port Piso Livadhi (Paros) (Greece)

37°02.04 N
25°15.54 E

Méditerranée - Mediterrane an - Greece - Agean Sea (Greece) - Cyclades - Nisis Paros - Andiparos (Greece)

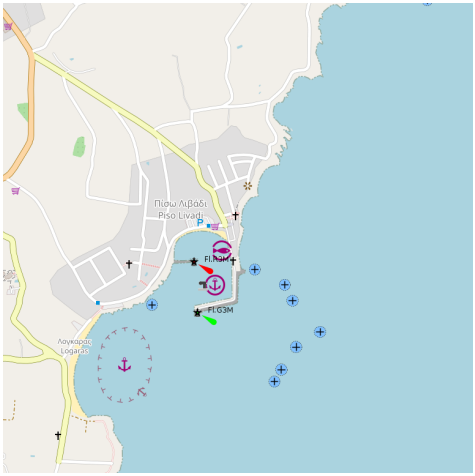

Bonne tenue.

Petit port au SSW d'Ormos Marmara, dans la baie de Marpissa (ou Tsipidho).
Le bris-lames n'a pas de feu et ile n'est pas recommandé d'y approcher la nuit, mais il est facilement identifiable lorsqu'on est à l'entrée de la baie.
Attention: un récif peu profond part du brise-lames vers l'E sur environ 250 m. Bien le contourner en approchant la baie par le SE.
On s'amarre au brise-lames en y portant une amarre.
Attention, sur le fond il y a des corps-morts et une épave.
Vous pouvez aussi vous amarrer par l'avant au petit brise-lames W. Un enrochement submergé le déborde par endroits.
Protection correcte du Meltem, mais s'il souffle longtemps, il peut y avoir du ressac.
Ce port est exposé au vent de SE, l'accostage devient inconfortable, voire intenable.
On peut mouiller au S de la baie par temps calme.
Il ne faut pas mouiller à proximité de l'entrée car le Ferry a besoin de place pour manoeuvrer.

14.8 - Ormos Marmara (Paros) (Greece)

37°03.28 N
25°16.07 E

Méditerranée - Mediterrane an - Greece - Agean Sea (Greece) - Cyclades - Nisis Paros - Andiparos (Greece)

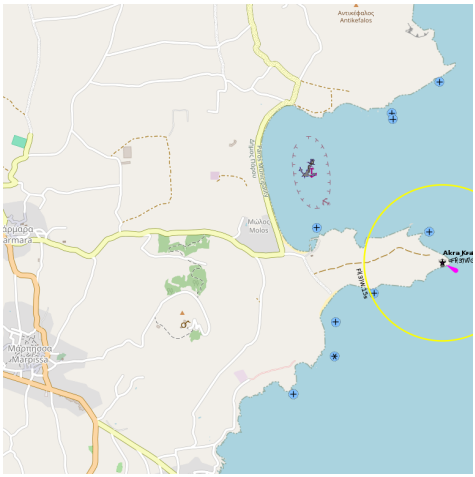

Grande baie sur la côte E de Paros. Le Meltem y envoie de la houle qui fait la joie des windsurfeurs.
On mouille dans l'angle NW de la baie par temps calme ou vent du N faible.

14.9 - Stenon Parou - Naxou (Greece)

37°05.17 N
25°18.16 E

Méditerranée - Mediterrane an - Greece - Agean Sea (Greece) - Cyclades - Nisis Paros - Andiparos (Greece)

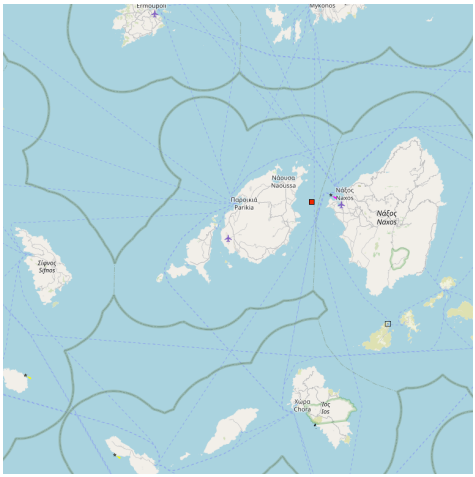

Le détroit de Paros - Naxos est bordé de roches et de récifs.
Il y a aussi deux récifs dans le chenal, Ifalo Kalipso (Vrakhoi Tsamban) et Vrakhoi

Amaridhes, qui porte un feu remarquable.
Une épave se trouve à son extrémité S, mais elle a maintenant pratiquement disparu sous l'eau.
Par Meltem un courant de 0,5 à 1,5 noeud porte au S, mais par vent de S le courant porte au N.
Ces courants affectent également le groupe d'îles au S de Naxos, mais sont très modifiés dans les chenaux entre les îles et il est difficile d'en préciser la direction et la vitesse.

14.10 - Amarides

37°03.05 N
25°19.15 E

Méditerranée - Mediterrane an - Greece - Agean Sea (Greece) - Cyclades - Nisis Paros - Andiparos (Greece)

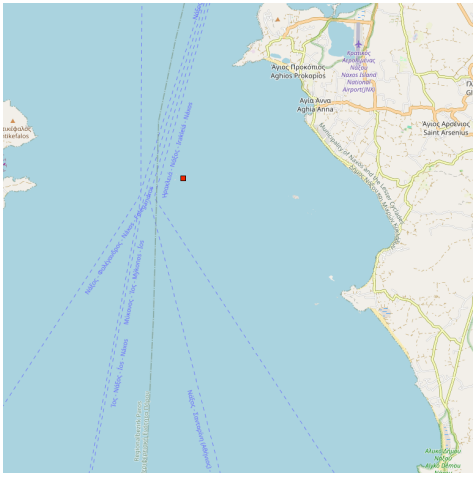

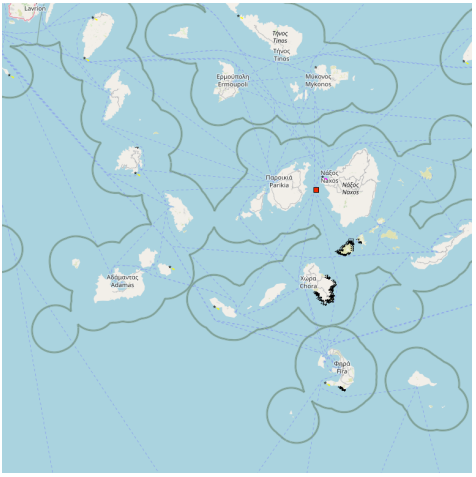

Pass the island on the west side. East side is rocky.

15 - Nisis Sifnos (Greece)

36°57.97 N
24°42.08 E

Méditerranée - Mediterrane an - Greece - Agean Sea (Greece) - Cyclades - Nisis Sifnos (Greece)

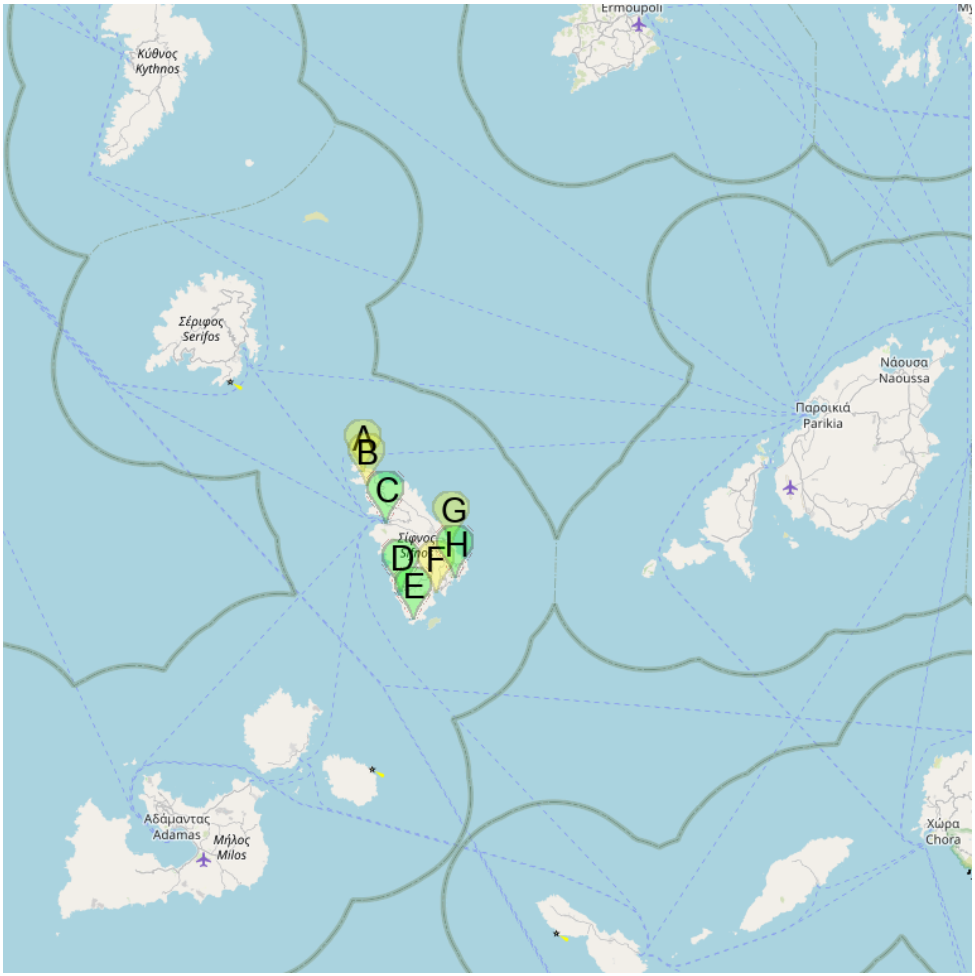

A Ormos Ayios Yeoryios (Sifnos) (Greece)

B Ormos Vroulidia (Sifnos) (Greece)

C Port Kamares (Sifnos) (Greece)

D Ormos Vathi (Sifnos) (Greece)

E Ormos Fikiadha (Sifnos) (Greece)

F Ormos Plati Yialos (Sifnos) (Greece)

G Ormos Kastro (Sifnos) (Greece)

H Ormos Faros (Sifnos) (Greece)

Nisis Sifnos (Greece)

Nisos Sifnos, haute et escarpée, est située à 7 M au SE de Serifos, dont elle est séparée par le chenal de Sifnos, souvent bien ventilé.

Elle a une superficie de 74 km2 pour un littoral de 70 km. Son sommet (Profitis Ilias) s'élève à 680 m.

Le port principal, Kamares, se trouve sur la côte ouest.

La capitale, Appollonia, se situe comme dans la plupart des Cyclades en hauteur.

Le village de Kastro situé en bord de mer était le lieu de résidence des nobles pendant la période vénitiennes, les murs extérieurs des maisons constituant un rempart comme à Naxos par exemple. On peut y voir les traces de l'acropole antique.

L'île est célèbre pour ses potiers et ses cuisiniers.

15.1 - Ormos Ayios Yeoryios (Sifnos) (Greece)

37°02.08 N
24°39.00 E

Méditerranée - Mediterrane an - Greece - Agean Sea (Greece) - Cyclades - Nisis Sifnos (Greece)

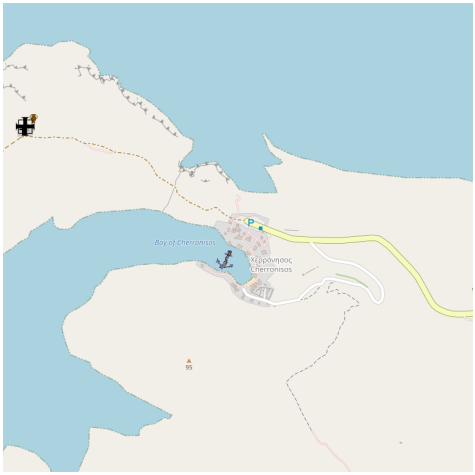

Anse étroite au NW de l'île, au S de Ak Filippos, surmonté par l'église Saint Georges.

Cette anse est bien abritée du Meltem et de tout sauf de l'W.
On mouille au fond de la baie avec une ancre à l'arrière car il n'y a pas de place pour éviter.
Un petit quai se trouve sur le côté S où s'amarre le bateau d'excursion. Il y a 8 à 10 m d'eau au niveau du coude et 3 à 4
m au milieu de l'anse.
Le fond de l'anse est peu profond.
Deux tavernas et deux ateliers de céramique à terre où furent réalisées les dernières amphores géantes faites à la main.

15.2 - Ormos Vroulidia (Sifnos) (Greece)

37°01.37 N
24°39.26 E

Méditerranée - Mediterrane an - Greece - Agean Sea (Greece) - Cyclades - Nisis Sifnos (Greece)

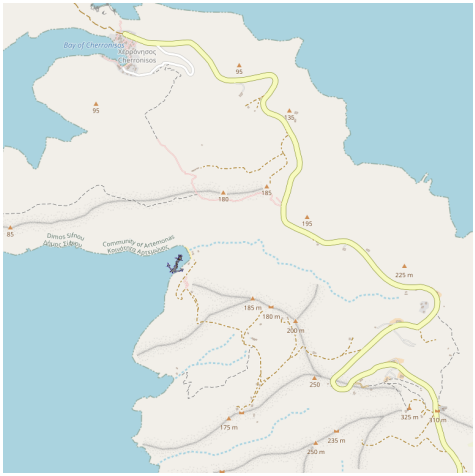

Mouillage dans un endroit sauvage et spectaculaire, avec une belle plage de sable.Moins bien abrité que Ayios Yeoryios.

15.3 - Port Kamares (Sifnos) (Greece)

36°59.36 N
24°40.51 E

Méditerranée - Mediterrane an - Greece - Agean Sea (Greece) - Cyclades - Nisis Sifnos (Greece)

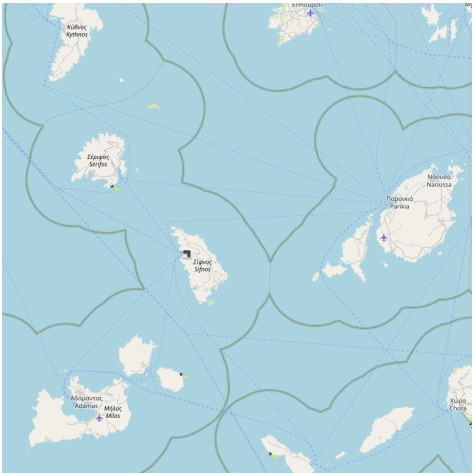

Apollonia mini-camion citerne Apollonia

Situé à l'E de Siphnos, port Kamares est enfermé dans une baie qui dispose d'une plage agréable (attention l'eau y est peu profonde près des côtes). L'ambiance générale y est sympathique et il est très agréable de dîner dans l'un des très nombreux restaurants situés en bord de mer.

On s'amarre au quai ou on mouille au fond de la baie.
Bonne protection du Meltem. Par vent d'W la houle entre dans la baie.
T. 22840 31329

15.4 - Ormos Kastro (Sifnos) (Greece)

36°58.34 N
24°44.80 E

Méditerranée - Mediterrane an - Greece - Agean Sea (Greece) - Cyclades - Nisis Sifnos (Greece)

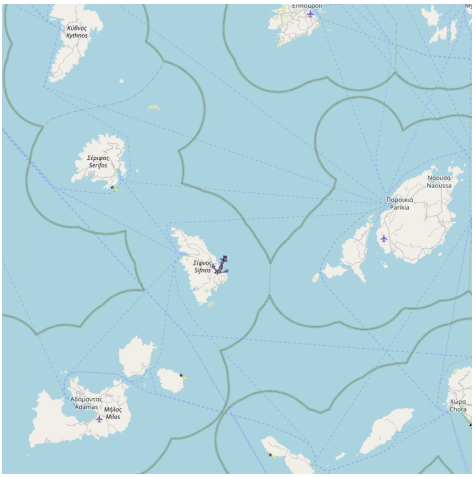

L'église des 7 martyres à Seralia beach à Kastro.

Seralia beach est une petite plage de sable entourée de roches, près de la ville de Kastro.

Kastro signifie forteresse. A l'est de l'île, sur un rocher abrupt avec une vie panoramique magnifique vers la mer se trouve une des plus pittoresques régions de Sifnos, le village historique Kastro.

Le site, habité depuis l'époque préhistorique, possède encore quelques colonnes antiques encastrées dans les maisons, les ruines du mur fortifié qui protégeait les habitants des pirates et plusieurs magnifiques églises byzantines.

C'est un mouillage de beau temps car il est complètement ouvert au vent de N dominant en été.

On mouille par 3 à 4 m devant la petite plage en portant une amarre à terre.

15.5 - Ormos Faros (Sifnos) (Greece)

36°56.56 N
24°45.01 E

Méditerranée - Mediterrane an - Greece - Agean Sea (Greece) - Cyclades - Nisis Sifnos (Greece)

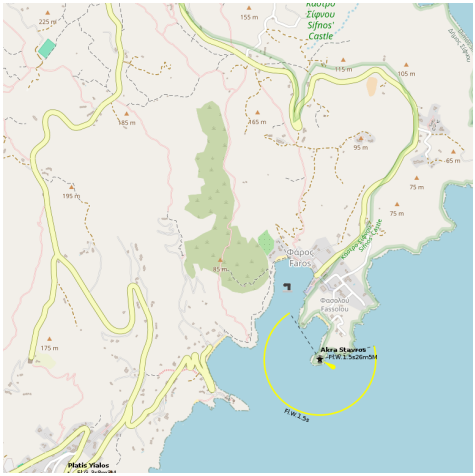

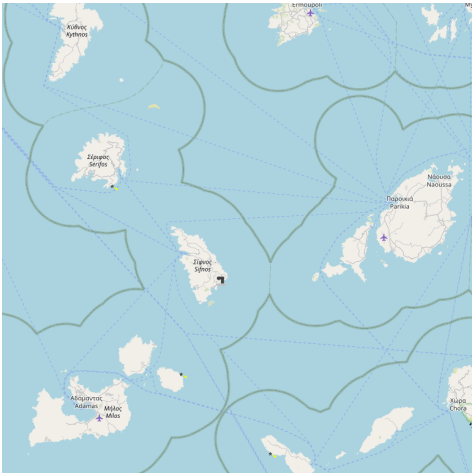

limité

L'église sur Ak Petalos, à l'W de l'entrée et le support du feu sur Ak Stavros à l'E, sont remarquables.
Baie bien abritée du Meltem, ouverte au S.
Faros est un village de pêcheur pittoresque situé au SE de Siphnos.
Trois plages de sable fin se trouvent dans cette baie: Faros, Glyfo et Fasolou (plage de nudistes).
On mouille devant le village par 3 à 12 m ou au petit quai par 2 à 3 m d'eau à l'E de la baie.
On peut aussi mouiller dans une des petites criques à l'W et à l'E de l'entrée.

15.6 - Ormos Vathi (Sifnos) (Greece)

36°55.83 N
24°41.44 E

Méditerranée - Mediterrane an - Greece - Agean Sea (Greece) - Cyclades - Nisis Sifnos (Greece)

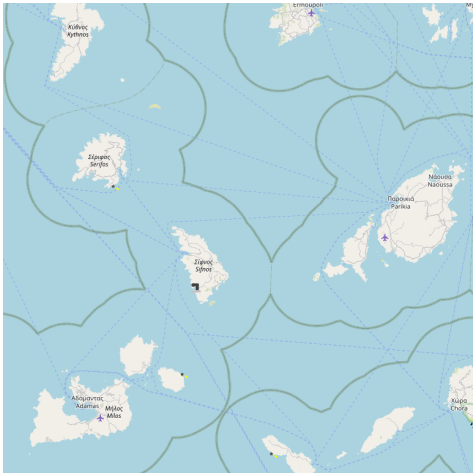

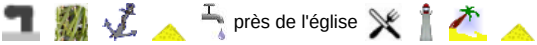
près de l'église

Baie en amphithéâtre, presque fermée, protégée de partout. Un feu est placé sur la rive S de l'entrée.

On mouille au N de la baie par 3 à 4 m sur fond de sable en pente douce.

Devant la chapelle il y a un petit quai avec 2 à 2,5 m de fond où quelques bateaux peuvent s'amarrer.

Il y a également plusieurs criques au S de la baie où on peut mouiller.
Par Meltem les rafales dans la baie sont fortes mais la tenue est bonne et aucune houle ne rentre.

15.7 - Ormos Plati Yialos (Sifnos) (Greece)

36°55.79 N
24°43.78 E

Méditerranée - Mediterrane an - Greece - Agean Sea (Greece) - Cyclades - Nisis Sifnos (Greece)

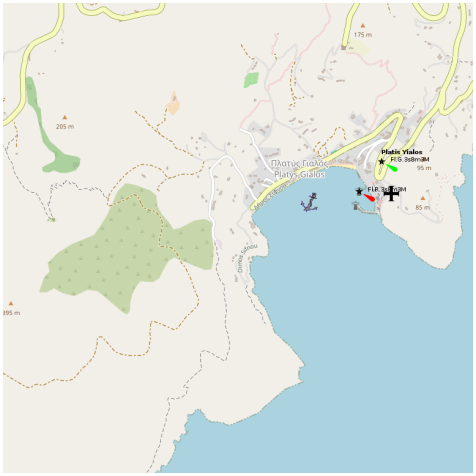

Au sommet nord de la côte domine le monastère de Panagia Tou Vounou (Dame du Mont) (1813).
Au nord-est se trouve
Aspros Pirgos, la
plus fameuse des 55 anciens tours de Sifnos.
Au sud du petit cap de
Platis Gialos on a découvert un cimetière préhistorique.
Nord-est à
l'entrée de la rade se trouve la petite île privée et déserte,
Kitriani, sur laquelle le seul bâtiment est l'église de Panagia
Kipriani (10ème -11ème siècle).
Bonne protection du Meltem.
On mouille dans l'angle NE par 5 à 7 m.
Il y a 2 m d'eau à environ 80 m de la plage.

Nouveau port avec capitainerie électricité, eau, pendilles, douche, payant (les places sont chères le port est souvent plein.)

15.8 - Ormos Fikiadha (Sifnos) (Greece)

36°54.42 N
24°42.29 E

Méditerranée - Mediterrane an - Greece - Agean Sea (Greece) - Cyclades - Nisis Sifnos (Greece)

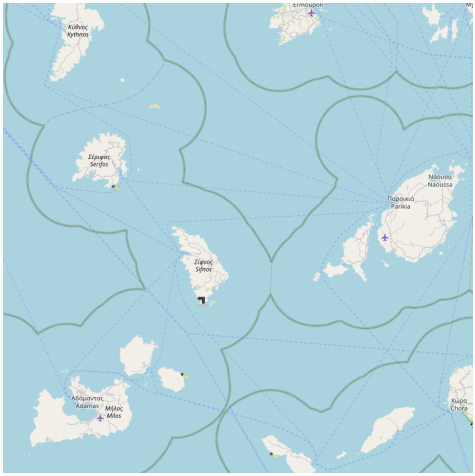

Anse au S de Vathi qui offre une protection correcte des vents de N à S en passant par l'E.
Ouverte à l'W.
On mouille en portant une amarre à terre, ou on s'amarre au petit quai au pied de la chapelle (1,5 m d'eau au bout).

www.sea-seek.com

16 - Nisoi Koufonisia (Greece)

36°56.36 N
25°36.15 E

Méditerranée - Mediterrane an - Greece - Agean Sea (Greece) - Cyclades - Nisoi Koufonisia (Greece)

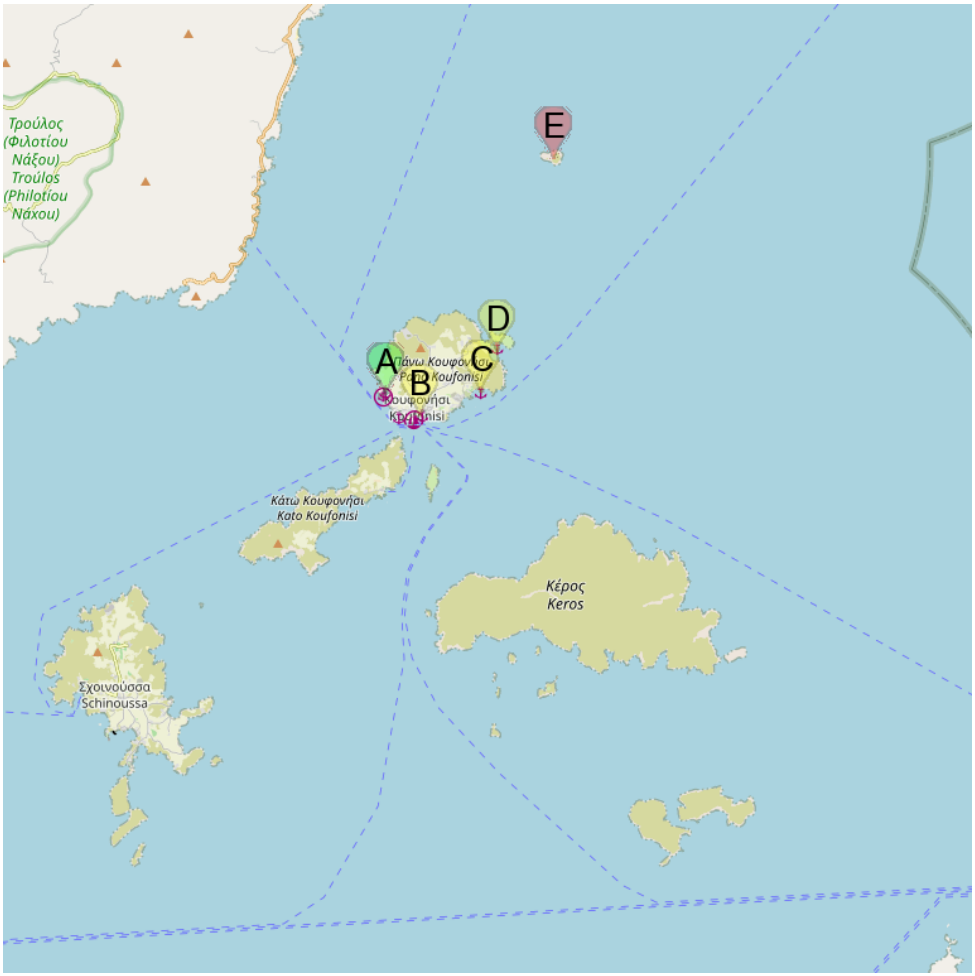

A Port Parianos (Epano Koufonisia) (Greece)

B Ormos Koufonisia (Epano Koufonisia) (Greece)

C Fanos Beach

D Ormos Pori (Epano Koufonisia) (Greece)

E Kopria

Nisoi Koufonisia (Greece)

Nisoi Koufonisia est composé de deux îles, à environ 1 M au NE de Schinousa: Kato Koufonisia (basse) au SW et Epano Koufonisia (haute) au NE.

Koufonissia s'adresse aux fans de la plongée sous-marine.

Kato Koufonisia (3,5,km²) a quantité d'anfractuosités dans les rochers qui étaient à l'époque de l'occupation turque autant de repaires pour pirates et qui maintenant font les délices des adeptes de la pêche sous marine.

Au port à Koufounisi il y a une bonne centaine de maisons, quelques boutiques , deux épiceries et une boulangerie.

Sur Pano Koufonisia (4,3 km²) on trouve de superbes plages, des grottes et des lagons de toute beauté. On change l'argent à la Poste car il n'y a pas de banque.

Nisoi Koufonisia sont connues surtout pour leurs nombreuses grottes que l'on trouve partout sur les îles.

Nisis Prasoura (ou Kopria) est un petit îlot inhabité portant un feu.

16.1 - Kopria

36°59.19 N
25°38.27 E

Méditerranée - Mediterrane an - Greece - Agean Sea (Greece) - Cyclades - Nisoi Koufonisia (Greece)

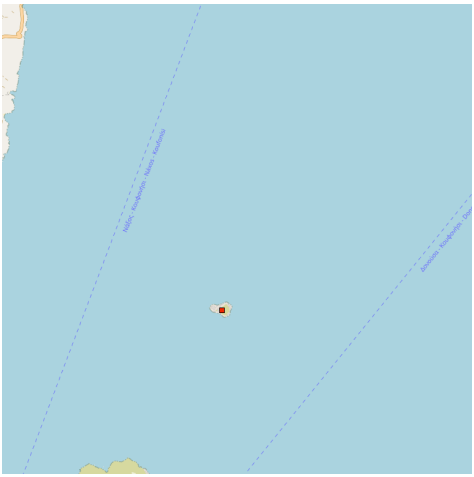

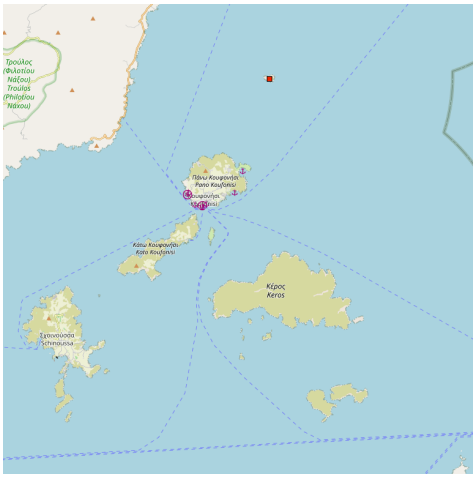

View of the island from the west.

16.2 - Ormos Pori (Epano Koufonisia) (Greece)

36°56.67 N
25°37.35 E

Méditerranée - Mediterrane an - Greece - Agean Sea (Greece) - Cyclades - Nisoi Koufonisia (Greece)

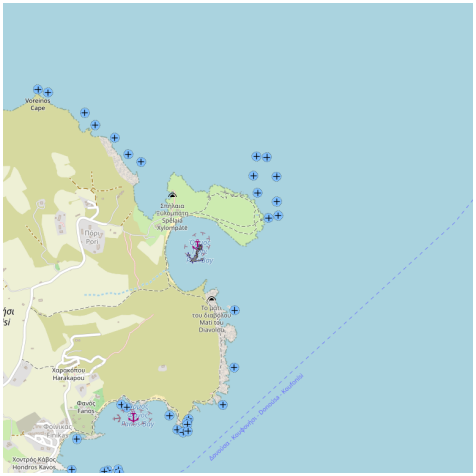

Large bay well protected from the Meltem. Sandy beach.

Située à 3 km à l'E de Chora, cette baie est bien protégée du Meltem. Elle est bordée d'une belle plage de sable fin.

16.3 - Fanos Beach

36°56.14 N
25°37.09 E

Méditerranée - Mediterrane an - Greece - Agean Sea (Greece) - Cyclades - Nisoi Koufonisia (Greece)

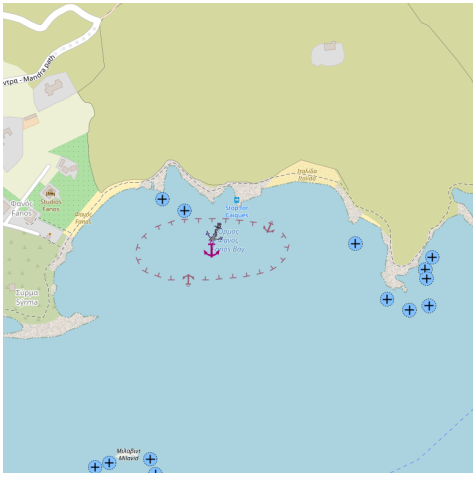

Another on the south coast also protected from the Meltem with a sandy bottom.

16.4 - Port Parianos (Epano Koufonisia) (Greece)

36°56.11 N
25°35.54 E

Méditerranée - Mediterrane an - Greece - Agean Sea (Greece) - Cyclades - Nisoi Koufonisia (Greece)

au village

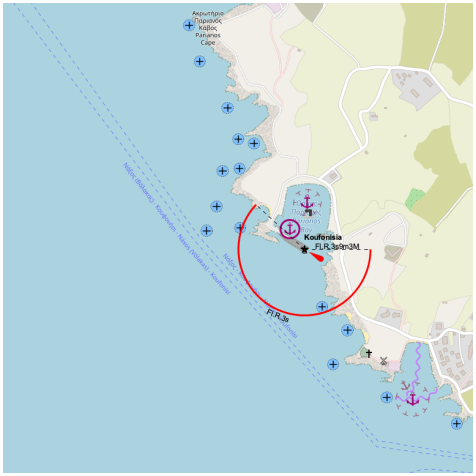

Petit port au SW de l'île. Un môle portant un feu ferme une partie de l'anse.
On trouve 5 à 6 m de fond à l'entrée et 3 m au milieu.
Des bateaux de pêche sont amarrés sur corps-morts et le fond est jonché de corps-morts.
On peut s'amarrer au quai par l'étrave, mais attention à l'enrochement le long du quai et aux corps-morts au fond.
Bonne protection du Meltem, mais il y a des rafales.

16.5 - Ormos Koufonisia (Epano Koufonisia) (Greece)

36°55.83 N
25°36.11 E

Méditerranée - Mediterrane an - Greece - Agean Sea (Greece) - Cyclades - Nisoi Koufonisia (Greece)

Marina limité

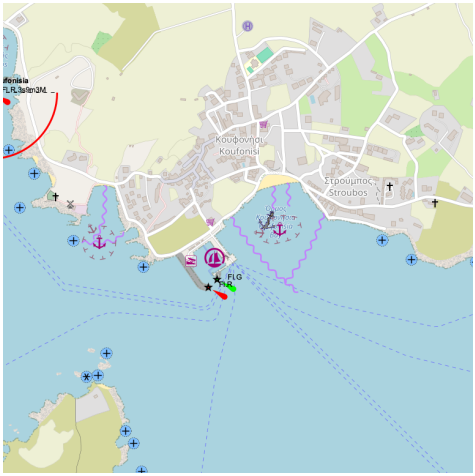

Nice place well protected from the Meltem. Sand on the bottom, 7m depth. Leave the room to manoeuver to the big Cargo reaching the wharf.
In the village you will find small shops: - 2 groceries (close to the port an the beach) - restaurants.

- bikes rental shop

Ouvert au S et à l'E.
On mouille dans la baie, face au village, par 3 à 5 m sur fond de sable.
Par Meltem la protection est correcte, mais la houle fait horriblement rouler les bateaux.
Un brise-lames avec un quai a été construit pour le Ferry à l'W de la baie.
Quand le Ferry n'est pas là on peut s'amarrer au quai, mais la houle rend le mouillage inconfortable.
Attention certains Ferry de grande taille se mettent à l'ancre et cul à quai. La man?uvre nécessite de la place. Ne mouillez pas trop à l'ouest pres du quai.

Marina ? 12 par jour eau electricité bateau 10m 2014

Small harbour in the back and a nice windmill.

17 - Nisoi Keros et Andikaros (Greece)

36°52.26 N
25°38.71 E

Méditerranée - Mediterrane an - Greece - Agean Sea (Greece) - Cyclades - Nisoi Keros et Andikaros (Greece)

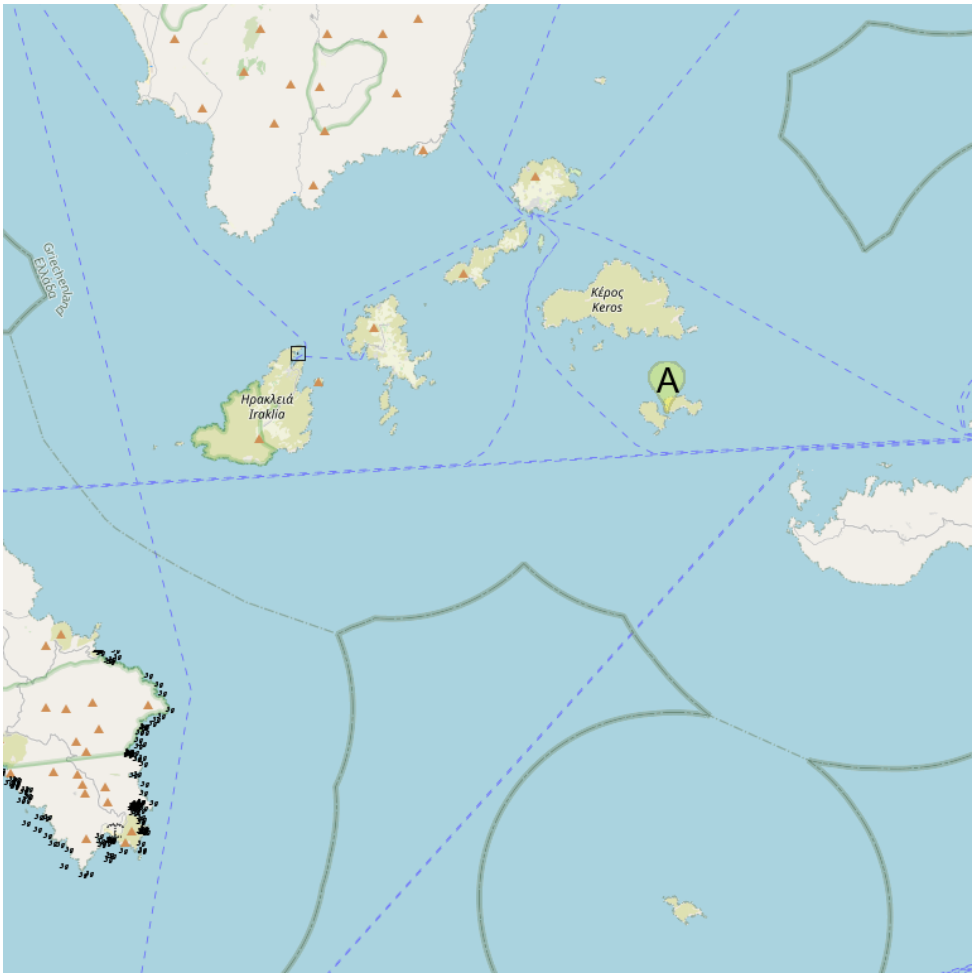

A Nisis Drima - Nisis Antikeros

Nisoi Keros et Andikaros (Greece)

Nisis Andikaros.

Kéros est la plus grande île des Petites Cyclades.

Aujourd'hui déserte, l'île joua un grand rôle dans la civilisation cycladique.

C'est sur Kéros que furent retrouvées les plus célèbres des idoles

cycladiques et surtout le joueur de flûte et le harpiste maintenant à Athènes.
Vers le milieu de la côte S de Karos se trouve une minuscule crique où on mouille par 4/5 m au fond de la crique, sur fond de sable et de roche. Cette crique n'est pas abritée du Meltem.
Andikaros se compose de deux îles: Nisis Dhrima au SW et Andikaros au NE.
L'étroit chenal qui les sépare a moins de 4 m de profondeur. Par temps calme on peut mouiller au SE du chenal, relativement protégé du Meltem.
Attention il y a une roche émergente à environ 1/4 Mau N de la pointe E d'Andikaros. Elle repose sur un plateau recouvert d'au moins 10 m d'eau qui déborde de la pointe E d'Andikaros d'environ 1/2 M vers le N. Cette roche est difficile à repérer en cas de Meltem. Nisis Keros.

Nisoi Keros et Andikaros (Greece)

17.1 - Nisis Drima - Nisis Antikeros

36°50.50 N
25°40.43 E

Méditerranée - Mediterrane an - Greece - Agean Sea (Greece) - Cyclades - Nisoi Keros et Andikaros (Greece)

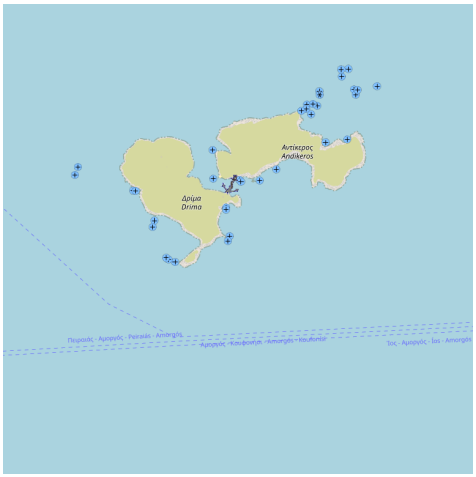

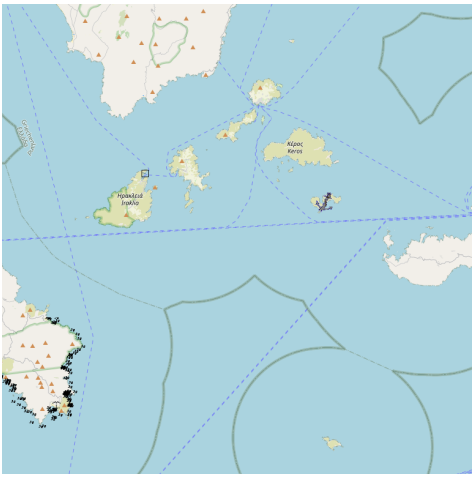

Drima - Antikeros

AB

Nice mooring place in a narrow channel between the two islands. Places for few boats in the SE of the channel. The NW is full of rocks.

Correct protection from the Meltem which turns around Antikeros and comes from the NW or NE.

18 - Nisos Schinousa (Greece)

36°51.78 N
25°31.67 E

Méditerranée - Mediterrane an - Greece - Agean Sea (Greece) - Cyclades - Nisos Schinousa (Greece)

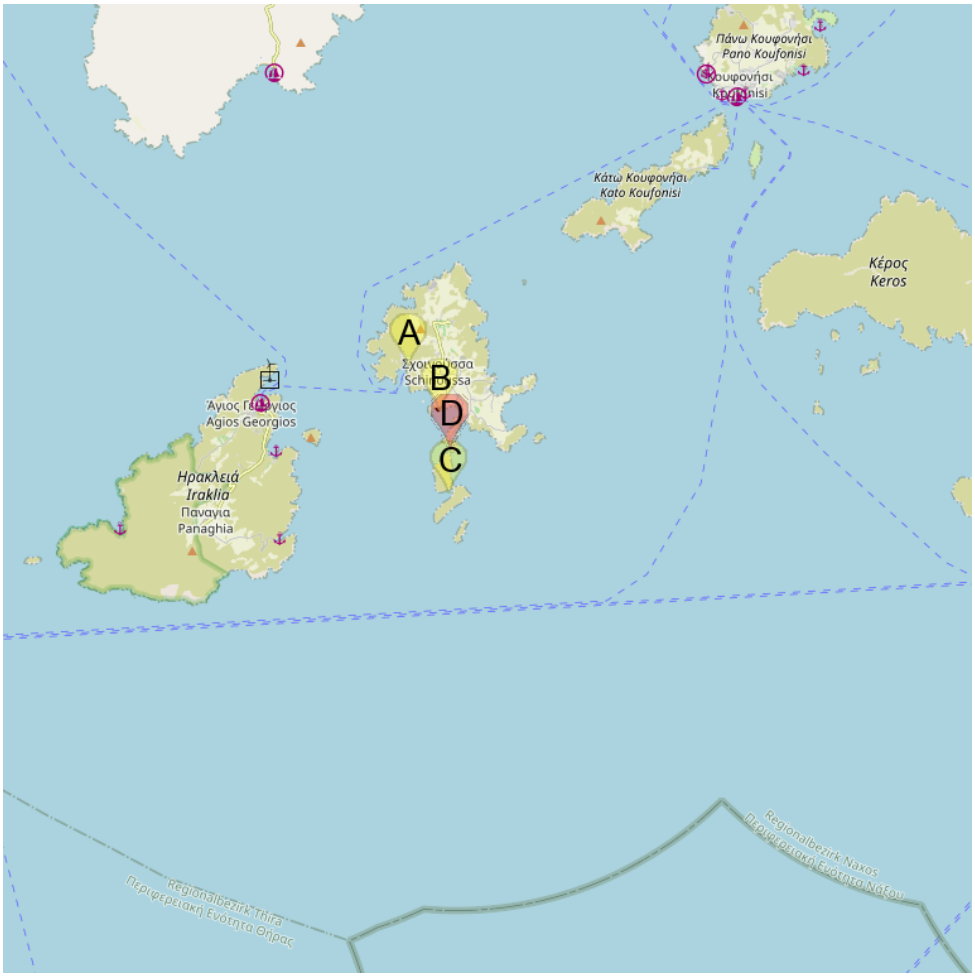

A Port Mirsini (Schinosa) (Greece)

B Ormos Livadi (Schinousa) (Greece)

C Agrilos West

D Agios Vasilis (Schinousa) (Greece)

Schinousa (8 512 km²) est une île des Cyclades faisant partie de l'archipel des Petites Cyclades, à 1 M au NE d'Iraklia.

Il y a de jolies criques désertes autour de l'île, à choisir selon la direction du vent.

Le port se trouve à Mirsini. La capital est Panagia, au sommet d'une colline, avec une bonne vue sur la mer pour prévenir l'invasion des pirates.

Au S de Schinosa se trouvent les îlots Argilos et Ofidousa.

Nisos Schinousa (Greece)

18.1 - Port Mirsini (Schinosa) (Greece)

36°52.27 N
25°30.64 E

Méditerranée - Mediterrane an - Greece - Agean Sea (Greece) - Cyclades - Nisos Schinousa (Greece)

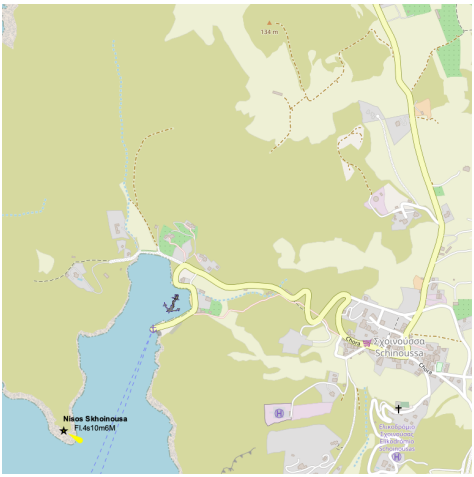

limité

La petite chapelle à l'W de l'entrée.
Ormos Mirsini est une anse étroite à l'W de Schinousa dont l'entrée est difficile à localiser.
L'entrée porte un feu et une petite chapelle blanche à l'W.

On mouille dans la baie par 5 à 8 m.
Les petites structures peuvent s'amarer par l'étrave au N du quai du Ferry ou aller à ce quai en l'absence du Ferry.
Bonne protection du Meltem, mais il y a des rafales.

Amarrage et mouillage:
Mersini est le mouillage le mieux protégé et le plus pittoresque de Skinoussa. Il n'y a pas de corps mort ni de ponton. Possibilité de stocker les annexes.

A faire:
Aller à la plage
Se baigner et faire du snorkeling
Partir en randonnée sur les pistes de l'île
Equipements:
Eau

18.2 - Ormos Livadi (Schinousa) (Greece)

36°51.68 N
25°31.17 E

Méditerranée - Mediterrane an - Greece - Agean Sea (Greece) - Cyclades - Nisos Schinousa (Greece)

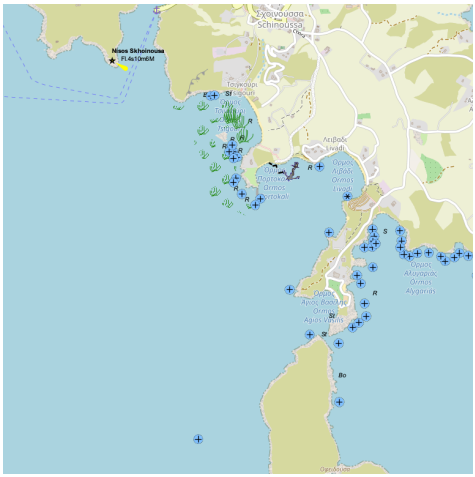

Livadi

Anchoring in a large bay well protected from the north.

It is the most famous beach on the island.

This beautiful sandy beach is frequented

by nudists. Ormos Livadi is well protected by the two caps that surround it. You can dock on a sandy bottom. Pay attention to the rocks located at the W of the bay. Mooring place on a sandy bottom in 6m depth.

C'est la plage la plus célèbre de l'île.

Cette belle plage de sable est fréquentée par les nudistes.

Ormos Livadi est bien protégée par les deux caps qui l'entourent. On peut y mouiller sur fond de sable.

Attention aux rochers situés à l'W de la baie.

18.3 - Agios Vasilis (Schinousa) (Greece)

36°51.22 N
25°31.32 E

Méditerranée - Mediterrane an - Greece - Agean Sea (Greece) - Cyclades - Nisos Schinousa (Greece)

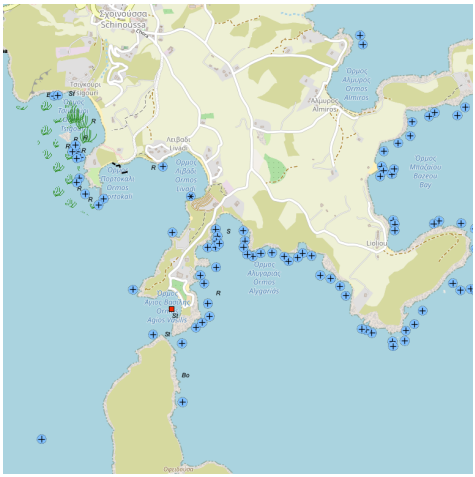

Sandy beach close to an hotel resort.

Petite baie peu profonde, dotée d'une grande plage occupée par un ensemble hôtelier.

Attention il n'y a pas de passage au N de l'îlot.

18.4 - Agrilos West

36°50.61 N
25°31.30 E

Méditerranée - Mediterrane an - Greece - Agean Sea (Greece) - Cyclades - Nisos Schinousa (Greece)

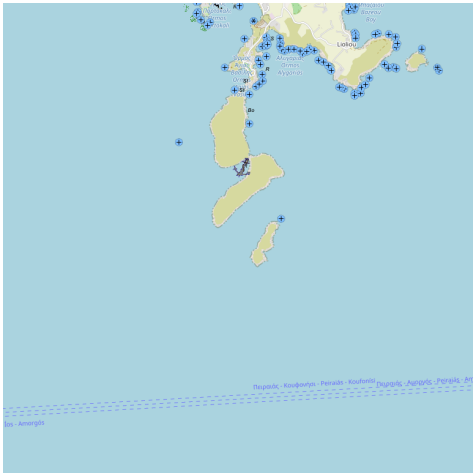

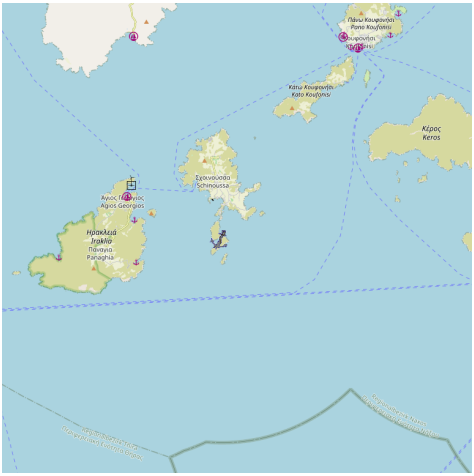

Small Bay for few boats in the middle of the west coast of Arilos, island located south of Schinoussa.

19 - Nisos Amorgos (Greece)

36°51.38 N
26°05.05 E

Méditerranée - Mediterrane an - Greece - Agean Sea (Greece) - Cyclades - Nisos Amorgos (Greece)

A Ormos Kalotaritissa (Amorgos) (Greece)

B Ormos Akrotiri (Amorgos) (Greece)

C Port Katapola (Amorgos)

D Ormos Kalotiri (Nisis Nikouria)

E Port Aigiali (Amorgos) (Greece)

F Ormos Vilakardha (Amorgos) (Greece)

Nisos Amorgos (Greece)

Nisos Amorgos is the most eastern island of the Cyclades, except for the small Kinaros and Levitha islands. It is mountainous with many cliffs (especially NE and S where they plunge abruptly, 300 m high, into the sea). Amorgos is a mountainous island famous for the monastery of the Panaghia Chozoviotissa which is perched above a precipice of 300 m altitude. Amorgos has an area of ??121 km² for 112 km of circumference. It is located 138 nautical miles from Piraeus. It has two ports Órmos Aighiális (or Aighiali) in the north and on its west coast: Katapola in the center. The first, more animated and touristy, is located at the start of numerous hiking trails criss-crossing the North of the island, and also has the advantage of offering a large and beautiful sandy beach, a rare thing on the island d ' Amorgos. The port of Katapola, more calm and authentic, especially on its northern side, offers the typical image of a small fishing port not devoid of a certain activity. Dominating the bay, the remains of a residence of King Minos, from where the view on the islands around is simply breathtaking ... A few kilometers from Katapola lies the village of Chora, the capital of the island, one of the most beautiful villages of the Cyclades, crowned with a Venetian Kastro and numerous windmills.

It is not by chance that the island was chosen as one of the locations of the film "the big blue". Its magnificent and particularly preserved coastlines offer the spectacle of high cliffs plunging into translucent blue waters. However, the large beaches are rather rare on this mountainous island which offers the visitor its rocky coves with limpid waters, its splendid villages with the preserved traditions, and especially the visit of its incomparable monastery

The southern part of the island is the most authentic and preserved. It is a rural area and its villages have had little or no impact on tourism. The beaches of Mouros and Amoudi, although difficult to access, (especially the 2nd) are definitely worth a visit for their deep and incredibly clear waters. Before reaching the beach of Kalotaritissa, we see on the right the wreck having served as decoration in "the big blue". Amorgos is an ideal island for hiking as its many paths allow to reach totally virgin areas. Among the most beautiful walks, the

sublime path along the ridges between the impressive monastery and the village of Potamos. A small day is necessary to make this trip, especially if you make a detour through the splendid and deserted beach of Chalara. Another memorable walk on this island with a particularly generous trail network will allow you to reach the charming chapel of Stavros from the village of Langada. This particularly impressive route, not recommended for people prone to dizziness, will take you to one of the wildest corners of the island.
Culinary specialty: "fava", dried yellow pea seeds, cooked in water and served in warm purée watered with a drizzle of olive oil.
Fishing around the island is excellent and you can often see a dolphin bench nearby.
By Meltem, there are strong gusts to the S of Amorgos as well as a sea formed at the NW and SE.
Nisos Amorgos est l'île la plus à l'E des Cyclades, exception faite des petites îles Kinaros et Levitha. Elle est montagneuse avec beaucoup de falaises accores (notamment au NE et au S où elles plongent abruptement, de 300 m de haut, dans la mer). Amorgos est une île montagneuse célèbre pour le monastère de la Panaghia Chozoviotissa qui est perché au-dessus d'un précipice de 300 m d'altitude.

Katapola
Port Katapola on the left (South side) of the bay.

Nisos Amorgos (Greece)
Monastère de la Panaghia Chozoviotissa ou a été tourné des scènes du Grand Bleu.

19.1 - Ormos Kalotaritissa (Amorgos) (Greece)

36°47.57 N
25°44.68 E

Méditerranée - Mediterrane an - Greece - Agean Sea (Greece) - Cyclades - Nisos Amorgos (Greece)

en été

Baie presque fermée au SW d'Amorgos, sous Nisis Gramvousa.
L'épave du caboteur olympia, qui a servi lors du tournage du Grand Bleu, se trouve dans la baie bordée de rochers, à l'E de celle-ci.
Attention aux récifs aux aux îlots bas dans les approches.
On mouille par 3 à 5 m ou on s'amarre par l'arrière au petit quai sur la rive N.
Protection correcte du Meltem, malgrès le ressac levé par le vent prolongé de N.

19.2 - Ormos Akrotiri (Amorgos) (Greece)

36°48.60 N
25°47.22 E

Méditerranée - Mediterrane an - Greece - Agean Sea (Greece) - Cyclades - Nisos Amorgos (Greece)

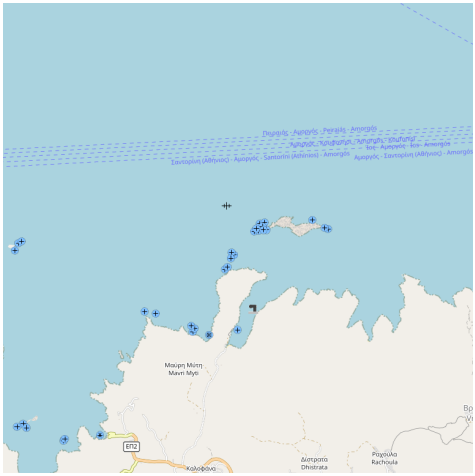

en été

Anse longue et étroite sous Nisis Petalidhia.
Mouillage de beau temps car la houle y entre par Meltem.
Petit quai avec 2 m d'eau au bout du quai.

19.3 - Port Katapola (Amorgos)

36°49.72 N
25°51.91 E

Méditerranée - Mediterrane an - Greece - Agean Sea (Greece) - Cyclades - Nisos Amorgos (Greece)

Bonne tenue. mini-camion citerne

Katapola is a nice port for a stop during your sail trip. You will find good restaurants, shops (mini market, baker, butcher). Even a hardware store where you will find what you need to do small repairs on board or equipped the kitchen.

Port charge: 14? for one night for a 12m boat. (August 2017) Water charge: 5?

Don't forget to take the bus to visit the monastry on the south coast of Amorgos (half hour drive).

Attention cette large baie est ouverte au N-NE et par fort vent d'W les vagues peuvent atteindre 1,50m.

Katapola (ou Vathi) est le principal port de l'île, il se compose de 3 quartiers: Katapola (port), Rahidi (au centre) et Xylokeratidi (port de pêche), étalés autour du golf.

Sur une colline au-dessus du port, jouissant d'une vue exceptionnelle, dorment pour toujours les ruines de l'antique Minoa. Notons également l'église de Panaghia Katapoliani,

édifiée sur les ruines d'un temple d'Apollon.
S'amarrer au quai, sous le vent du quai du Ferry.
Vous pouvez mouiller sur la rive N, en face du port, à l'W d'une petite église, devant la plage.
T. ou F. (22850) 71259

Katapola

Mooring with the anchor in the North and stern to the quay. Sometime difficult with Meltem. Need a good coordination with the sailor at the anchor and the captain.

19.4 - Ormos Kalotiri (Nisis Nikouria)

36°53.02 N
25°55.36 E

Méditerranée - Mediterrane an - Greece - Agean Sea (Greece) - Cyclades - Nisos Amorgos (Greece)

à Ay Pavlos

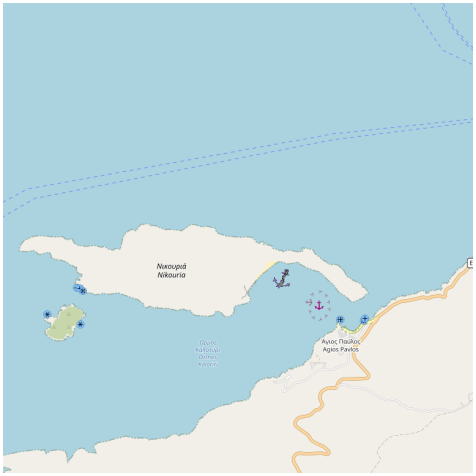

It is in Chinese

Au SE de Nisis Nikouria, on mouille sur la côte NW de la baie par 4 à 5 m de fond.

Protection correcte du Meltem, mais il y a des rafales dans la baie qui peuvent être fortes par coup de vent de N.

Nisis Nikouria est reliée à Amorgos par un haut-fond. Il y a 5 m de fond dans l'étroit passage, Stenon Kakoperator, en serrant Nisis Nikouria.

Rester plus près de la rive N que de la rive S de N. Nikouria, où un récif peu profond déborde dans le chenal.

Plusieurs tavernas ouvertes en été sur la côte d'Amorgos, à Ay Pavlos.

19.5 - Port Aigiali (Amorgos) (Greece)

36°54.13 N
25°58.59 E

Méditerranée - Mediterrane an - Greece - Agean Sea (Greece) - Cyclades - Nisos Amorgos (Greece)

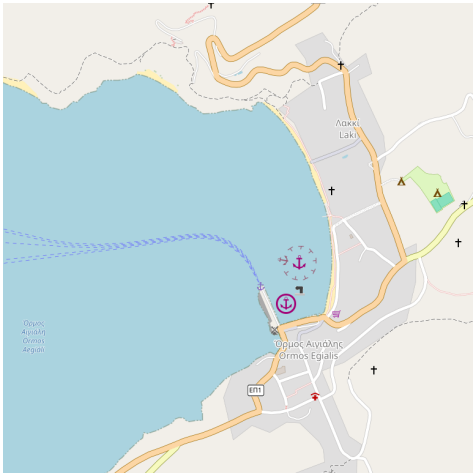

C'est le deuxième port de l'île avec une belle plage de sable. Il est entouré de trois villages perchés tout blancs: Tholaria Langada et Potamos, qui dominent la vallée encaissées.

En s'éloignant un peu du port on découvre toute une série de petites criques.

T. (2285) 73620

On peut explorer les îlots d'Anydro, Kynaros et Levitha, qui fut une terre d'exil à l'époque romaine.

A proximité du port d'Aigiali, Nikouria abrite l'église de Panaghia Nikouriani. On mouille en toute sécurité dans la partie N de l'île.

19.6 - Ormos Vilakardha (Amorgos) (Greece)

36°55.82 N
26°00.07 E

Méditerranée - Mediterrane an - Greece - Agean Sea (Greece) - Cyclades - Nisos Amorgos (Greece)

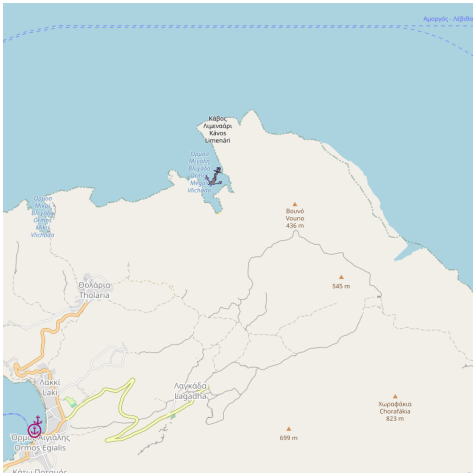

Petit fjord à la pointe d'Amorgos où l'on peut mouiller par temps calme.
Ouvert au Meltem.
On mouille au fond où l'on veut, c'est très profond. De l'autre côté d'Ak Vilakardha de spectaculaires falaises s'élèvent à pic jusqu'à 700 m par endroits.

20 - Nisos Iraklia (Greece)

36°50.86 N
25°26.92 E

Méditerranée - Mediterrane an - Greece - Agean Sea (Greece) - Cyclades - Nisos Iraklia (Greece)

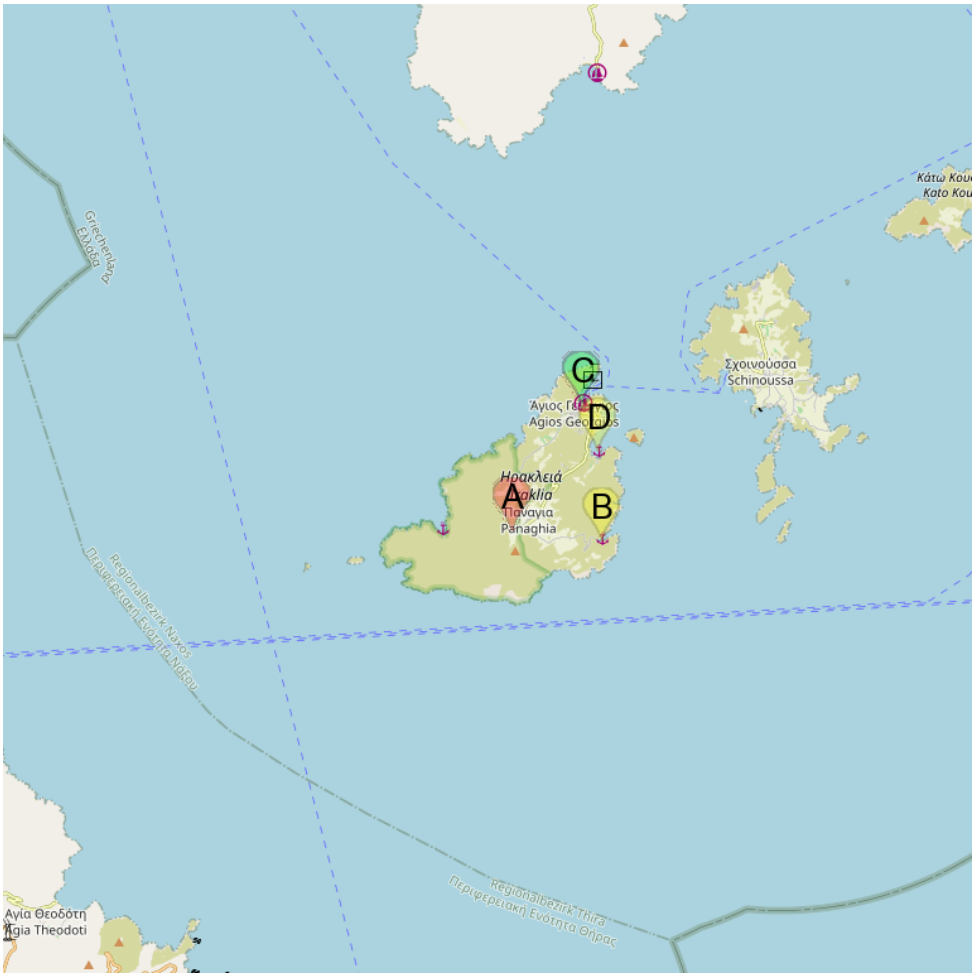

A Irakleia island greece

B Ormos Pigadhi (Iraklia) (Greece)

C Port Ayios Georgios (Iraklia) (Greece)

D Ormos Livadi (Iraklia) (Greece)

Iraklia est une île des Cyclades faisant partie de l'archipel des Petites Cyclades au Sud-Est de Naxos.

Iraklia fait partie des îles des Cyclades qui ne sont pas autosuffisantes en eau. Elle reçoit de l'eau tous les ans (et surtout l'été à cause de la saison touristique) depuis le port du Laurion en Attique.

L'île compte 120 habitants

Nisos Iraklia (Greece)

SE cap of Iraklia

20.1 - Irakleia island greece

36°50.12 N
25°27.05 E

Méditerranée - Mediterrane an - Greece - Agean Sea (Greece) - Cyclades - Nisos Iraklia (Greece) - Irakleia island greece

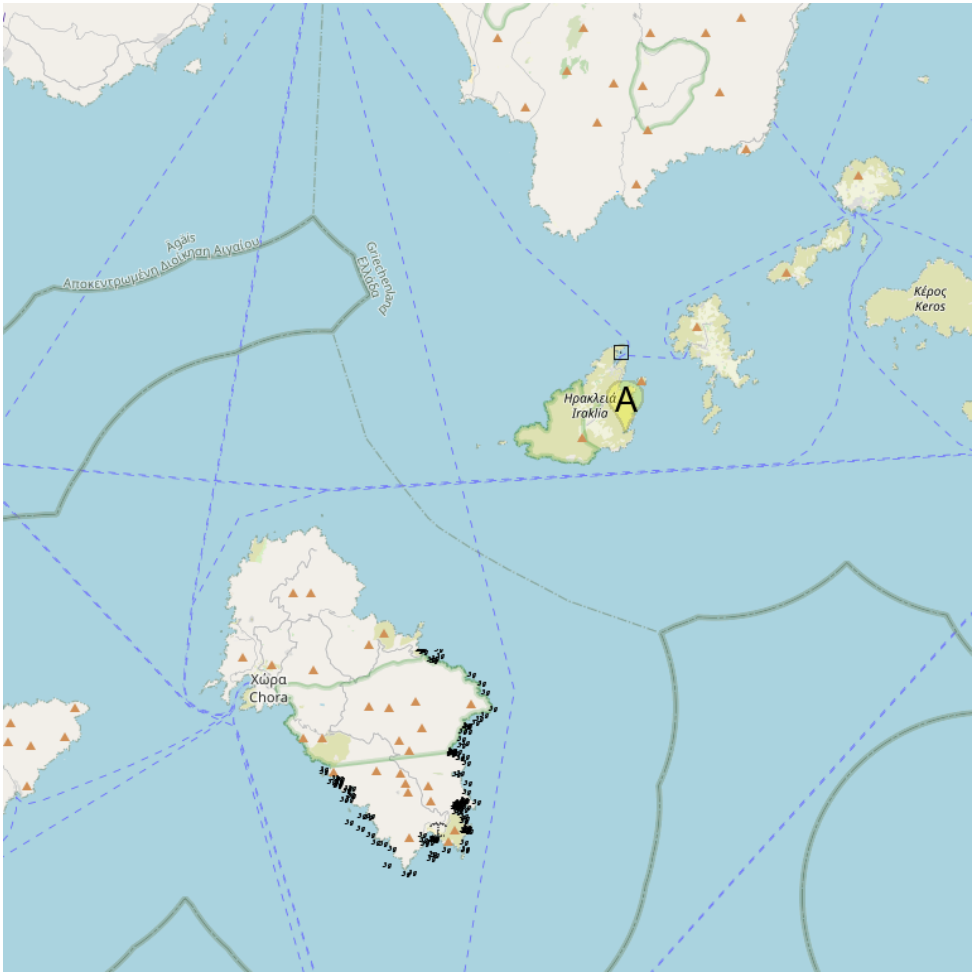

A Ormos Pigadhi (Iraklia) (Greece)

163

20.1.1 - Ormos Pigadhi (Iraklia) (Greece)

36°49.99 N
25°28.51 E

Méditerranée - Mediterrane an - Greece - Agean Sea (Greece) - Cyclades - Nisos Iraklia (Greece) - Irakleia island greece

Bonne tenue.

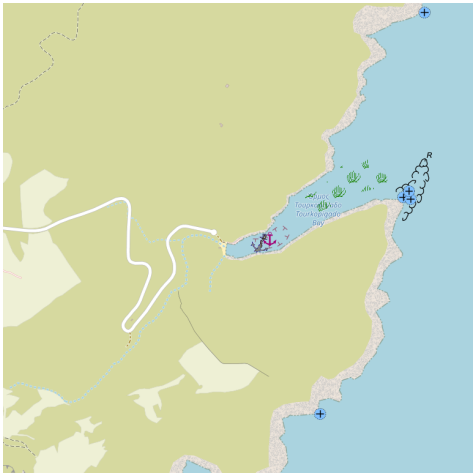

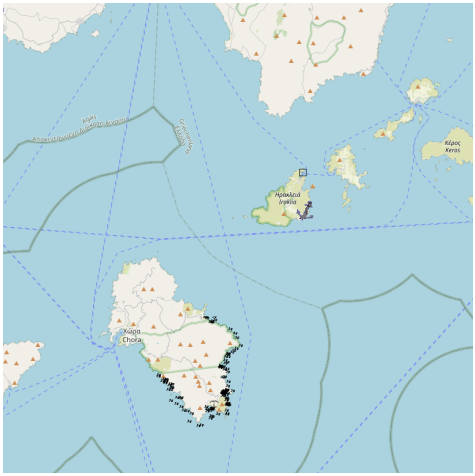

Jolie anse où l'on peut mouiller par temps calme par 6 à 10 m. Ouverte à l'ENE, elle est sujette à la houle par Meltem.

20.2 - Port Ayios Georgios (Iraklia) (Greece)

36°51.77 N
25°28.18 E

Méditerranée - Mediterrane an - Greece - Agean Sea (Greece) - Cyclades - Nisos Iraklia (Greece)

Bonne tenue.

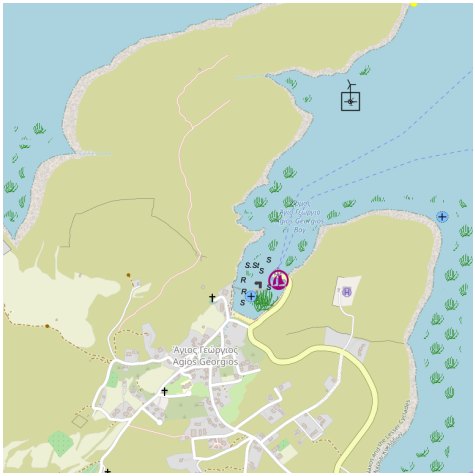

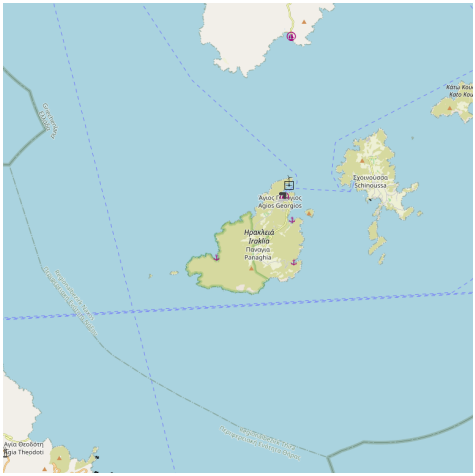

Ayios Georgios est une anse profonde au NE de l'île.

On mouille par 3 à 6 m ou on s'amarre à l'intérieur du petit môle. Attention aux vieilles chaînes sur le fond.

Bonne protection du Meltem derrière le môle.

20.3 - Ormos Livadi (Iraklia) (Greece)

36°51.17 N
25°28.46 E

Méditerranée - Mediterrane an - Greece - Agean Sea (Greece) - Cyclades - Nisos Iraklia (Greece)

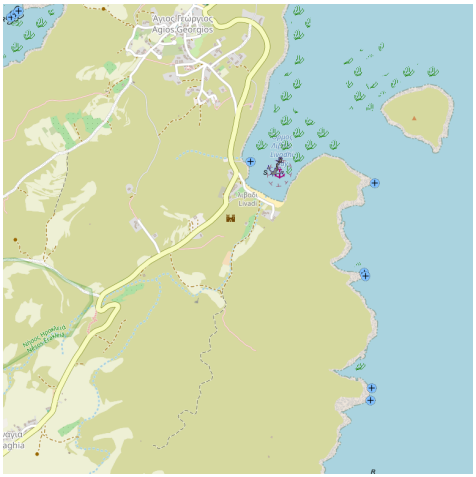

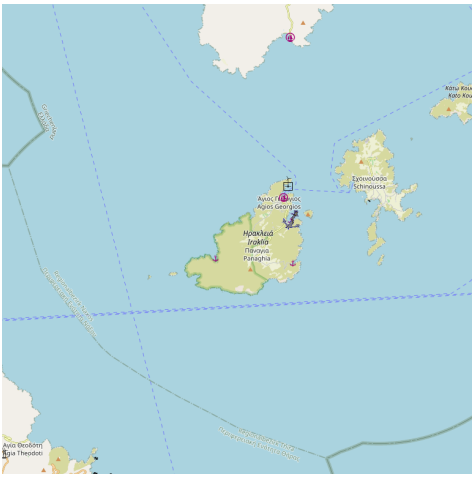

Bonne tenue.

Le mouillage n'est pas tenable par Meltem.

On mouille par 4 à 5 m.

21 - Nisoi Milos et Kimolos, Poliagos et Andimilos (Greece)

36°43.86 N
24°27.09 E

Méditerranée - Mediterrane an - Greece - Agean Sea (Greece) - Cyclades - Nisoi Milos et Kimolos, Poliagos et Andimilos (Greece)

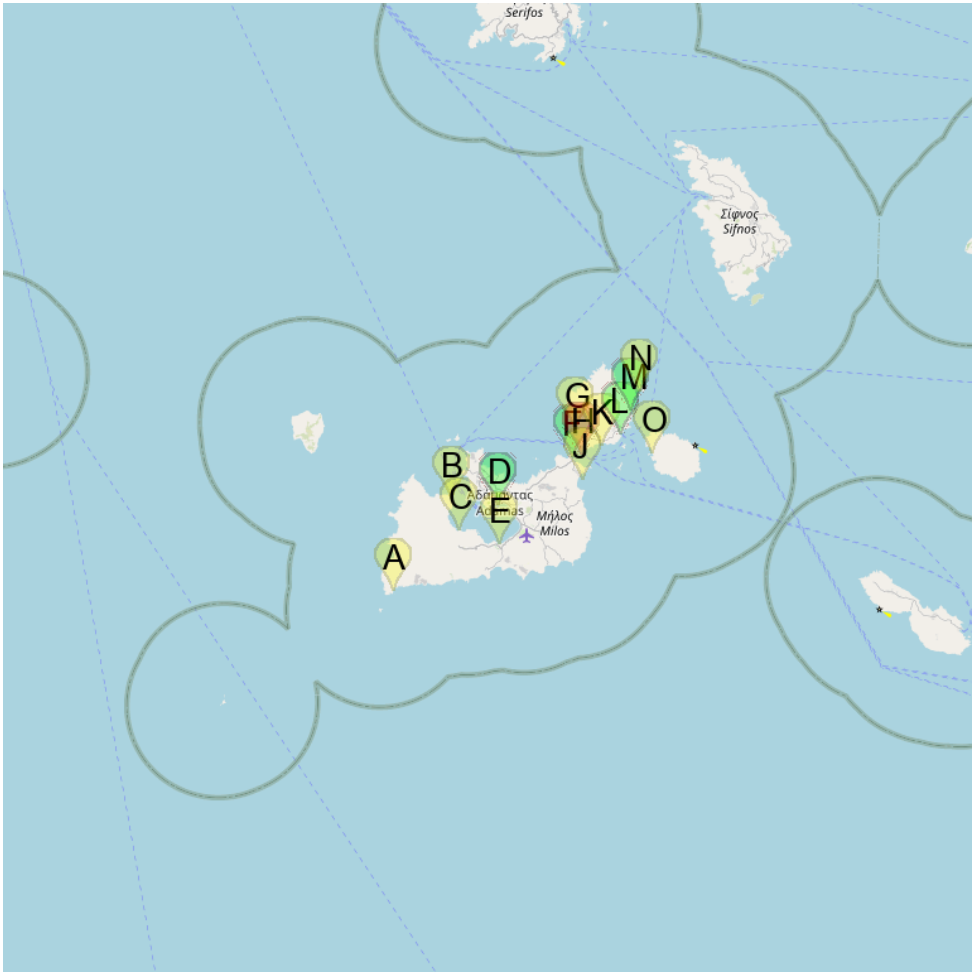

- A Ormos Kleftiko (Milos) (Greece)
- B Ormos Ay Dimitrios (Milos) (Greece)
- C Ormos Rivari (Milos) (Greece)
- D Port Adamas (Milos) (Greece)
- E Ormos Chivadolimini (Milos) (Greece)
- F Ormos Apollonia (Milos) (Greece)
- G Ormos Sikia (Kimolos) (Greece)
- H Stenon Milos - Kimolos (Greece)
- J Ormos Voudhia (Milos) (Greece)
- K Pirgonisi beach (Kimolos) (Greece)
- L Port Psathi (Kimolos) (Greece)
- M Aghios Semina (Kimolos) (Greece)
- N Ormos Prasonisi (Kimolos) (Greece)
- O Ormos Mersini (Poliagos) (Greece)

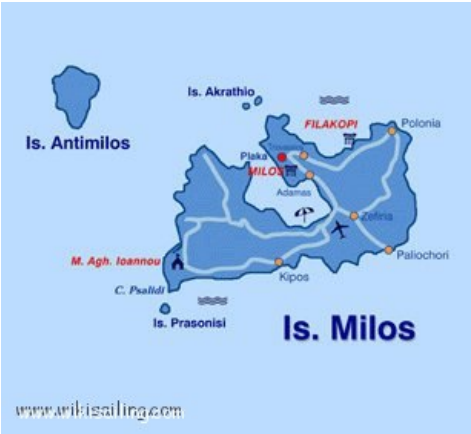

Nisoi Milos et Kimolos, Poliagos et Andimilos

Milos ou Milo, est située à l'extrême sud-ouest de l'archipel des Cyclades, à 120 km de la côte de Laconie.

Nisoi Milos et Kimolos, Poliagos et Andimilos

Nisoi Milos et Kimolos, Poliagos et Andimilos

Nisoi Milos et Kimolos, Poliagos et Andimilos

21.1 - Ormos Kleftiko (Milos) (Greece)

36°38.93 N
24°19.87 E

Méditerranée - Mediterrane an - Greece - Agean Sea (Greece) - Cyclades - Nisoi Milos et Kimolos, Poliagos et Andimilos (Greece)

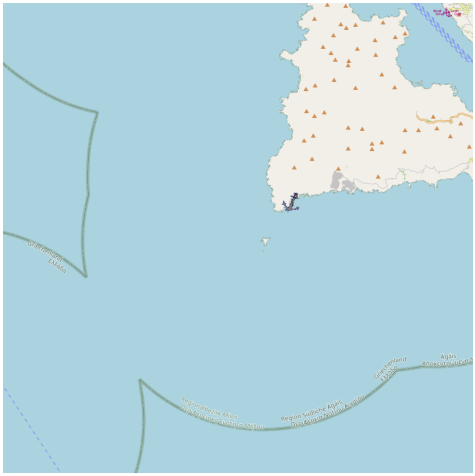

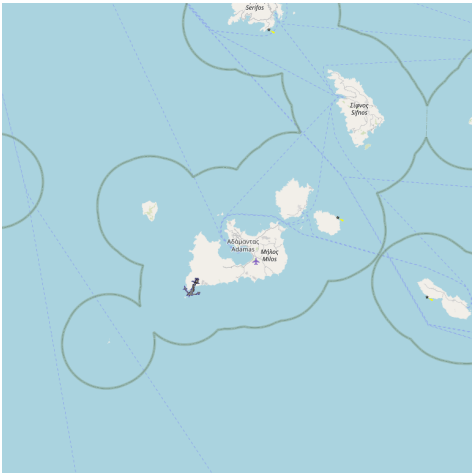

Kleftiko, au SW de Milos, est un défilé de baies surplombées par des falaises de 15 à 30 m de haut, criblées de grottes sous-marines propices à la plongée.

21.2 - Ormos Ay Dimitrios (Milos) (Greece)

36°43.77 N
24°23.66 E

Méditerranée - Mediterrane an - Greece - Agean Sea (Greece) - Cyclades - Nisoi Milos et Kimolos, Poliagos et Andimilos (Greece)

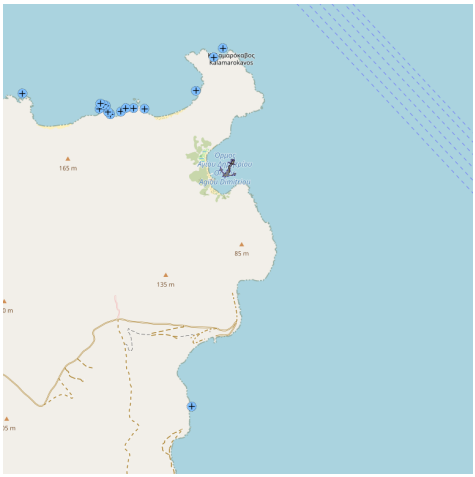

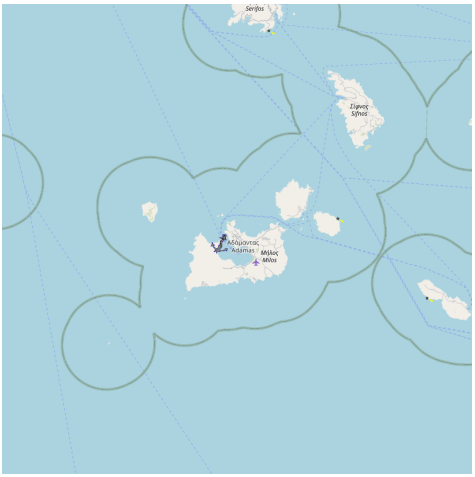

Au SSW de Ak Bombardha, dans la baie de Milos.
Protection correcte du Meltem, mais ouvert à l'E.

21.3 - Ormos Rivari (Milos) (Greece)

36°42.12 N
24°24.15 E

Méditerranée - Mediterrane an - Greece - Agean Sea (Greece) - Cyclades - Nisoi Milos et Kimolos, Poliagos et Andimilos (Greece)

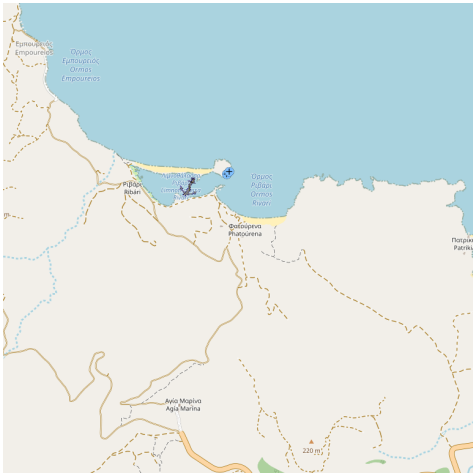

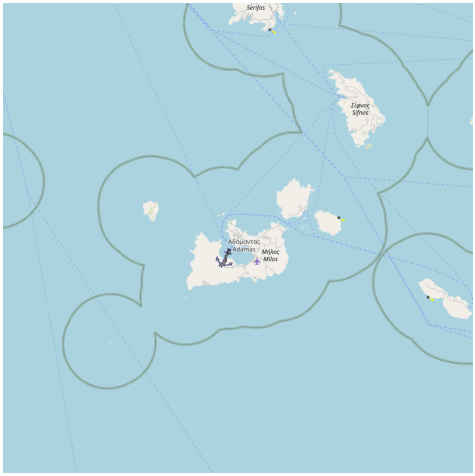

Mouillage presque fermé au SW d'Ormos Milos.

On mouille par 3 à 4 m.

Bonne protection du vent du S, mauvaise par Meltem.

21.4 - Port Adamas (Milos) (Greece)

36°43.42 N
24°26.74 E

Méditerranée - Mediterrane an - Greece - Agean Sea (Greece) - Cyclades - Nisoi Milos et Kimolos, Poliagos et

Andimilos (Greece)

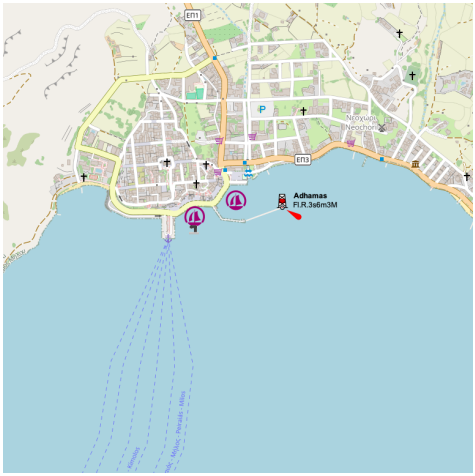

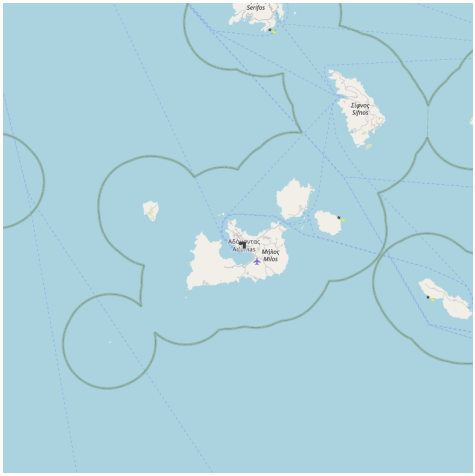

canal 12 non potable, au quai du Ferry. à la sortie de la ville. limitées

* T. (22870) 23360
* FAX: +30+287+22100
* 40 pl. pour bateaux de plus de 10 m.

Adamas est l'un des plus grands ports naturels de la Méditerranée. Il fut fondé en 1853 par des Crétois originaires de Sfakia. Ses formes sont dues au cratère du volcan et à ses diverses éruptions.

De longues plages s'étendent de part et d'autre de la baie d'Adamas.

Le golfe de Adamas est un lieu idéal pour l'atterrissage des bateaux à voile et à moteur.

Le village de Milos, sur la hauteur, à l'E de l'entrée de Ormos Milos, est remarquable

Par Meltem la mer est formée et confuse à l'entrée de la baie.

Attention aux roches et récifs qui bordent la rive E de l'entrée d'Ormos Milos.

On s'amarre à l'E du quai du Ferry ou au petit quai à l'E de celui-ci.

On peut mouiller devant le village à l'E du petit quai.

Nisis Akradhia à l'entrée d'Ormos Milos où se trouve un phare remarquable.

Bonne protection du Meltem.

Par vent fort de S, le mouillage est dangereux.

www.sea-seek.com

www.sea-seek.com

www.sea-seek.com

www.sea-seek.com

www.sea-seek.com

www.sea-seek.com

2010:07:29 18:59:41
2010:07:29 19:04:17

21.5 - Ormos Chivadolimini (Milos) (Greece)

36°41.40 N
24°26.78 E

Méditerranée - Mediterrane an - Greece - Agean Sea (Greece) - Cyclades - Nisoi Milos et Kimolos, Poliagos et Andimilos (Greece)

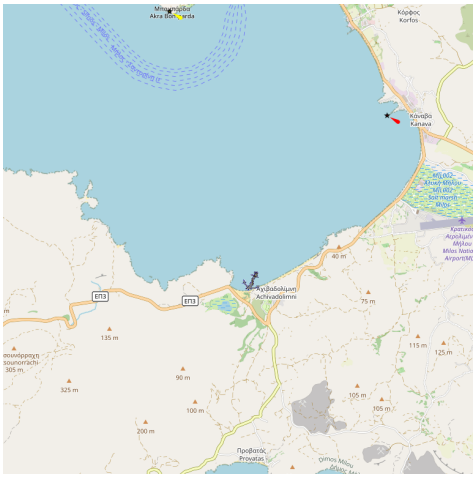

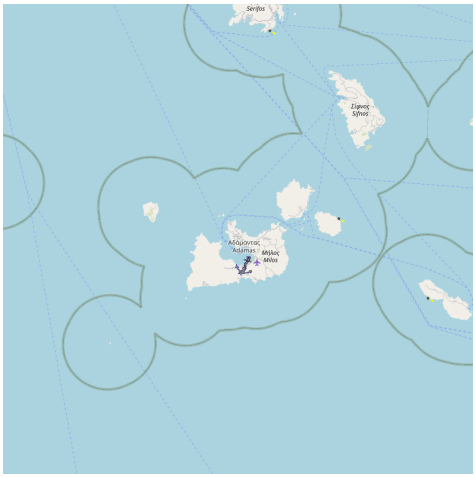

Baie ouverte dans Ormos Milos, où on mouille devant la plage par beau temps. Fortes rafales par vent de S.

21.6 - Ormos Apollonia (Milos) (Greece)

36°45.92 N
24°31.59 E

Méditerranée - Mediterrane an - Greece - Agean Sea (Greece) - Cyclades - Nisoi Milos et Kimolos, Poliagos et Andimilos (Greece)

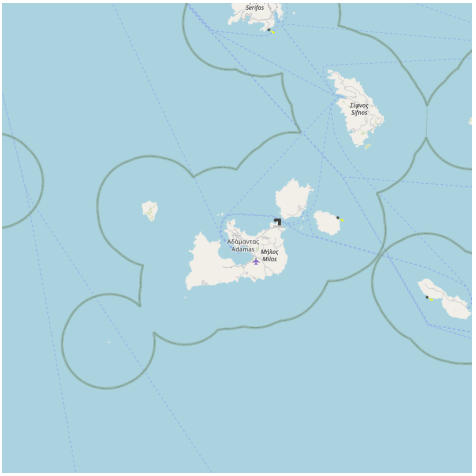

Bonne tenue. mini-marché

Baie au N de Milos. Attention aux récifs qui débordent les pointes N et au S de l'entrée.

On mouille par 2 à 4 m, à l'E de la baie, devant la plage ou devant le hameau sur la côte S.

Une série de petites bouées délimitent la zone de baignade.

Par temps calme on peut aussi s'amarrer au quai par 3 m à son extrémité.

Complètement ouvert à l'E.

21.7 - Ormos Sikia (Kimolos) (Greece)

36°47.37 N
24°31.73 E

Méditerranée - Mediterrane an - Greece - Agean Sea (Greece) - Cyclades - Nisoi Milos et Kimolos, Poliagos et Andimilos (Greece)

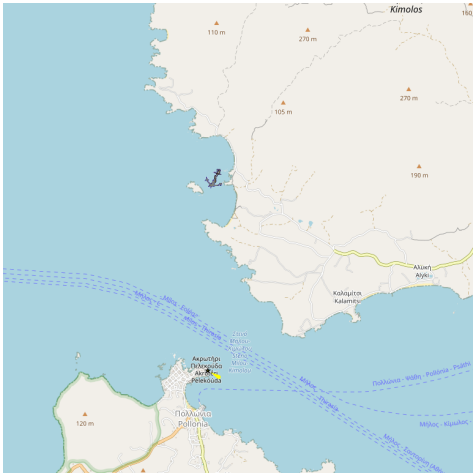

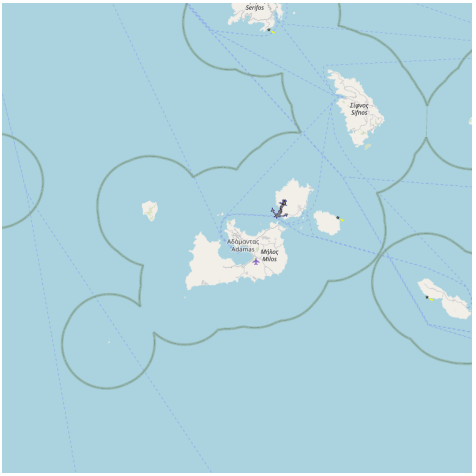

Au SW de Kimolos, cette baie est ouverte de l'W au NW et ne convient pas par Meltem.

Par vent faible de N ou d'E, ou par vent du S on y trouve une bonne protection.

On mouille par 3 à 4 m au S de l'îlot (Ay Andreas), au milieu de la baie.

On peut aussi mouiller au N de l'îlot par 3 à 5 m.

Attention au récif qui relie Ay Andreas à Kimolos.

21.8 - Stenon Milos - Kimolos (Greece)

36°46.07 N
24°32.17 E

Méditerranée - Mediterrane an - Greece - Agean Sea (Greece) - Cyclades - Nisoi Milos et Kimolos, Poliagos et Andimilos (Greece)

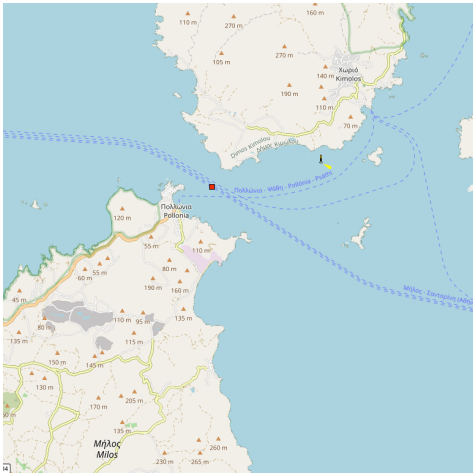

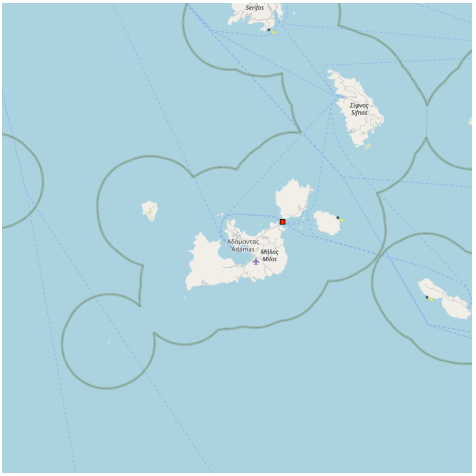

L'ensemble des îles de Milos, Kimolos et Poliagos présentent des mouillages bien abrités. On peut y trouver de bons abris de tous les vents.
Attention aux récifs peu profonds qui bordent les îles et les îlots.
Attention par Meltem, il y a de violentes rafales au SW de Nisos Poliagos, dans Stenon Kimolos - Poliagos et au S de Nisos Kimolos.

21.9 - Ormos Voudhia (Milos) (Greece)

36°44.72 N
24°32.20 E

Méditerranée - Mediterrane an - Greece - Agean Sea (Greece) - Cyclades - Nisoi Milos et Kimolos, Poliagos et Andimilos (Greece)

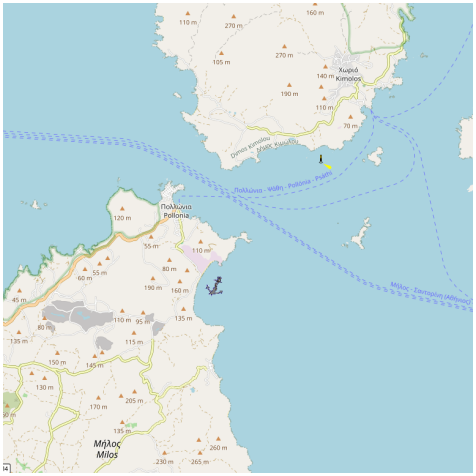

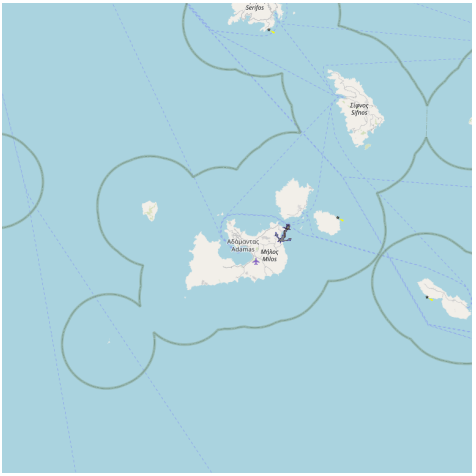

Baie à environ 1 M au SE d'Apollonia. Il y a un haut-fond (1,9 m) à 0,2 M au S de Pilonisi (relié à Milos par une chaussée).
On mouille par 5 à 8 m dans l'angle N de la baie.
On peut mouiller dans la baie au SW du mouillage de PIlonisi. Il y a des coffre d'amarrage dans la baie.
Bonne protection du Meltem.
Il y a des mines à ciel ouvert avec un quai et un transbordeur, l'endroit est donc poussièreux et bruyant pendant la journée.

21.10 - Pirgonisi beach (Kimolos) (Greece)

36°46.56 N
24°33.49 E

Méditerranée - Mediterrane an - Greece - Agean Sea (Greece) - Cyclades - Nisoi Milos et Kimolos, Poliagos et Andimilos (Greece)

Bonne tenue.

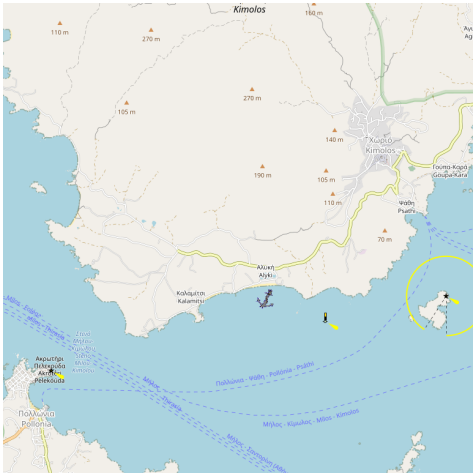

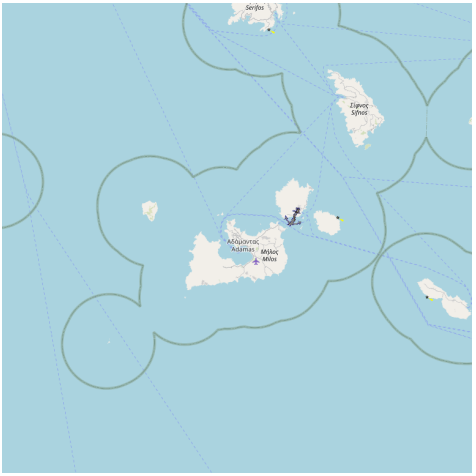

Une longue plage de sable borde la côte S de Kimolos. On peut mouiller où l'on veut devant la plage bien protégée du Meltem.
Attention à une dalle rocheuse orientée EW, sous environ 1 m d'eau à quelque distance du rivage.
A l'E de la plage, le petit îlot rocheux de Pirgonisi est relié au rivage par un récif.
On peut mouiller sous Pirgonisi, devant la plage.

21.11 - Port Psathi (Kimolos) (Greece)

36°47.11 N
24°34.72 E

Méditerranée - Mediterrane an - Greece - Agean Sea (Greece) - Cyclades - Nisoi Milos et Kimolos, Poliagos et Andimilos (Greece)

pas toujours de bonne tenue. canal 8, 12 limité

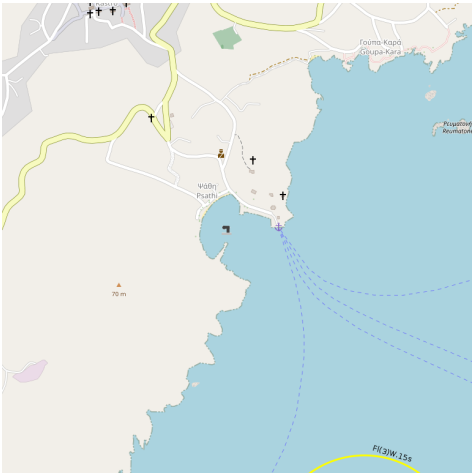

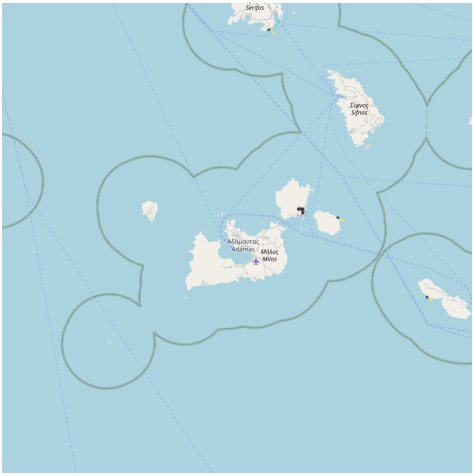

Psathi est un joli petit port sur la rive N, fréquenté par les ferries avec une plage de sable.

La baie n'est pas bien abritée du Meltem, on ne peut y venir que par temps calme.

Ouvert du S au SE.

* T. 22870 23360
* faible tirant d'eau: 2-3 m

On mouille dans la baie par 2 à 3 m ou au petit quai de la rive N (à l'W du quai du Ferry) ou au bout du môle S, mais attention il n'est pas franc.

21.12 - Aghios Semina (Kimolos) (Greece)

36°48.40 N
24°35.36 E

Méditerranée - Mediterrane an - Greece - Agean Sea (Greece) - Cyclades - Nisoi Milos et Kimolos, Poliagos et Andimilos (Greece)

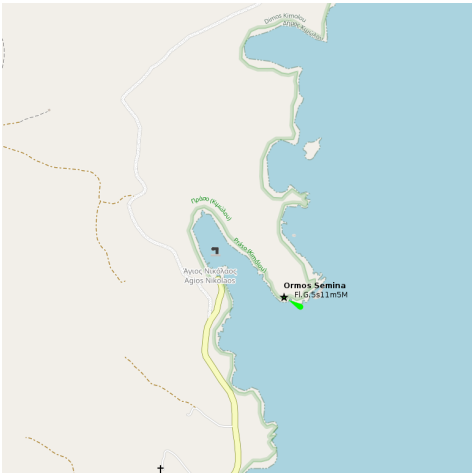

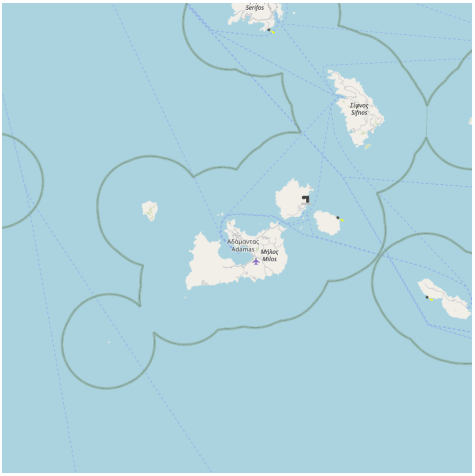

Baie en forme de fjord à environ 1,25 M au N de Psathi. Elle comporte une petite jetée utilisée par les pêcheurs.
Un feu intermittent se trouve sur la rive N de l'entrée.
On mouille par 4 à 6 m.
Mauvaise protection du Meltem.

21.13 - Ormos Prasonisi (Kimolos) (Greece)

36°49.36 N
24°35.90 E

Méditerranée - Mediterrane an - Greece - Agean Sea (Greece) - Cyclades - Nisoi Milos et Kimolos, Poliagos et Andimilos (Greece)

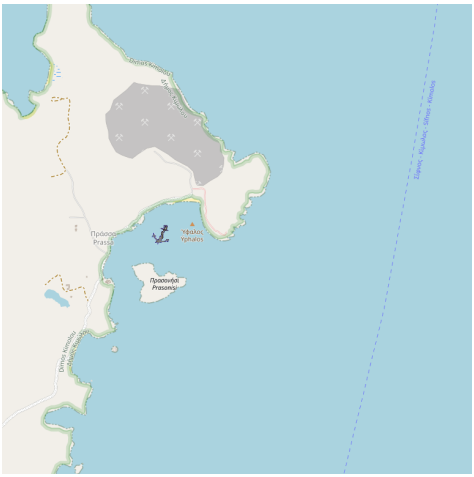

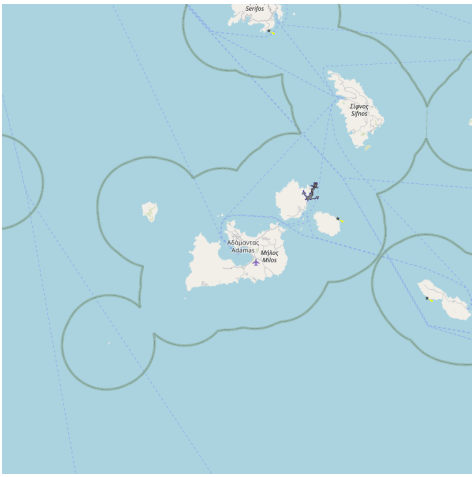

Derrière la pointe NE de l'île (Ak Anatoli), au NW de Kimolos, la petite crique offre des mouillages des deux côtés de l'île par 3 à 4 m.

Attention au récif qui relit l'îlot à Kimolos.
Cette anse n'est pas bien protégée du Meltem.

21.14 - Ormos Mersini (Poliagos) (Greece)

36°46.15 N
24°36.73 E

Méditerranée - Mediterrane an - Greece - Agean Sea (Greece) - Cyclades - Nisoi Milos et Kimolos, Poliagos et Andimilos (Greece)

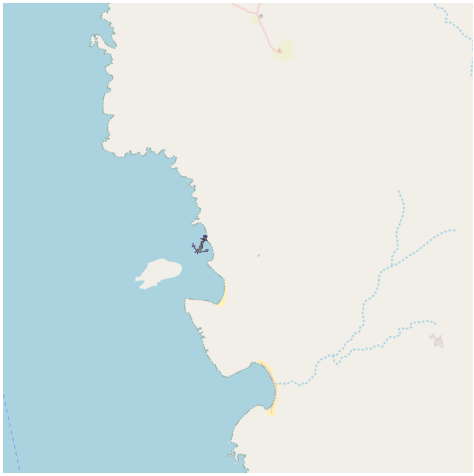

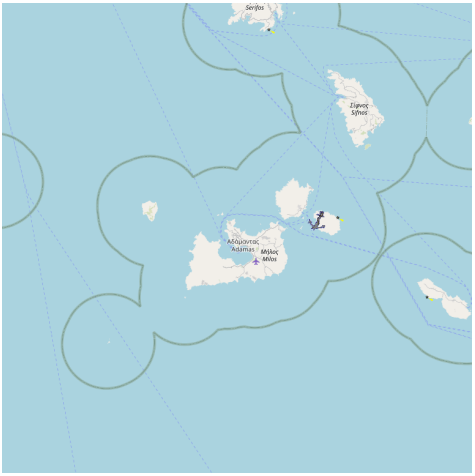

Située sur la côte W de Poliagos, derrière l'île Manolonisi, cette baie est protégée du Meltem.
On peut mouiller par 2 à 3 m.
L'îlot Manolonisi est relié à Poliagos par un banc de sable sous 1 à 1,5 m d'eau.

www.sea-seek.com

www.sea-seek.com

22 - Nisos Ios (Greece)

36°42.73 N
25°19.51 E

Méditerranée - Mediterrane an - Greece - Agean Sea (Greece) - Cyclades - Nisos Ios (Greece)

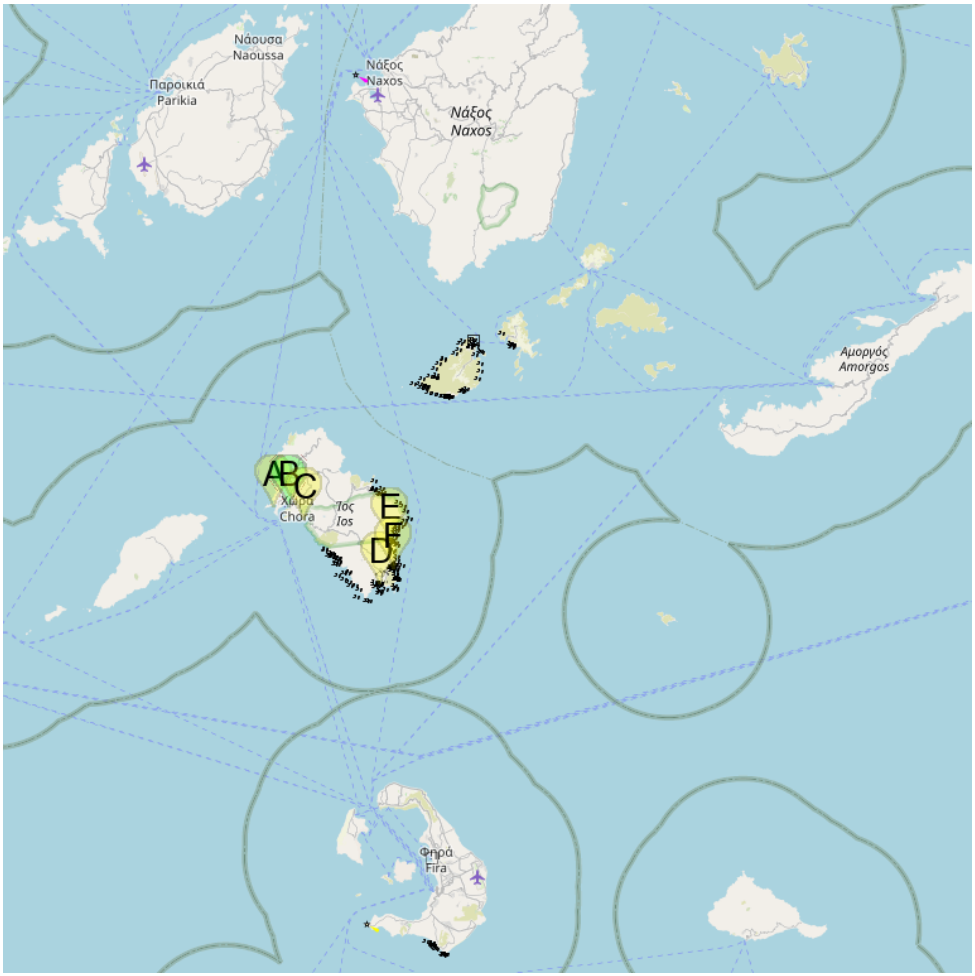

- A Ormos Koumbara (Ios) (Greece)
- B Port Ios (Greece)
- C Ormos Mylopotas (Ios) (Greece)
- D Ormos Manganari (Ios) (Greece)
- E Ormos Kalamos (Ios) (Greece)
- F Ormos Tris Klises (Ios) (Greece)

Nisos Ios (Greece)

Ios is a Greek island of the Cyclades in the Aegean Sea, 111 nautical miles from Piraeus. The island is 17km long by 7.5km wide and its area is 105 km². The island consists mainly of rocks composed of schist, quartz and marble. The highest point, Pyrgos, is located at 713m above sea level. Tourism is important. According to tradition, Homer died there and was buried. Ios is separated from Sikinos by a channel 3.5 m wide.

Ios has a lot of crazy night-clubs and . It is the meeting place of a young clientele, mostly from northern Europe, sunbathing on its beautiful beaches during the day, and celebrating in an atmosphere often unleashed at night. But Ios also contains many isolated and solitary beaches

A beautiful white chapel welcomes the visitor who approaches the very sheltered port of Gialos. Attention, if you like the quiet and you are not partying, do not stop at the port of Ios! At the W of the island you can however find beaches and isolated coves.

Ios est une île de Grèce des Cyclades, dans la mer Egée, à 111 milles marins du Pirée. L'île mesure 17km de long sur 7,5km de large et sa superficie est de 105 km². L'île est principalement constituée de rochers composés de schiste, quartz et marbre. Le point culminant, Pyrgos, est situé à 713m d'altitude. Le tourisme y est important. Selon la tradition, Homère y serait mort et enterré.

Nisos Ios (Greece)
Small church at IOS port entrance.

Nisos Ios (Greece)
IOS port

22.1 - Port Ios (Greece)

36°43.39 N
25°16.31 E

Méditerranée - Mediterrane an - Greece - Agean Sea (Greece) - Cyclades - Nisos Ios (Greece)

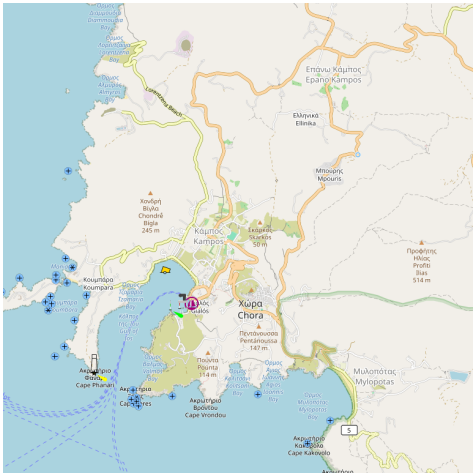

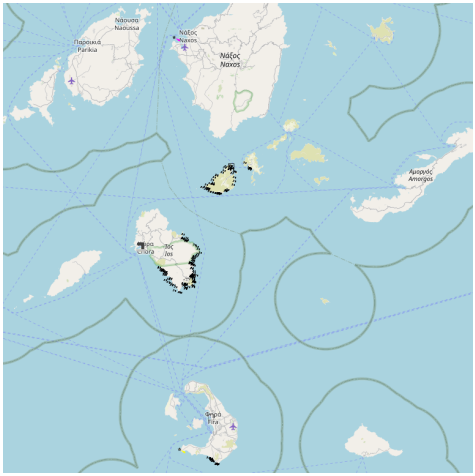

Bonne tenue Agence de voyage acteon travel agency

agence de voyage acteon travel agency By truck: 22860-92009 à la chora My IOS wifi

en haut des marches pour aller à la chora dans la baie

Take care of the reef located south of the entrance of the channel.Port well protected from the Meltem. Set a lot of fenders as the ferries created major wash. On shore a lot of facilities, electricity, fuel and water are available. At 5mn by walk on the road to the Chora is a shipshandler.

Fee for a sailing boat, one night in August 2017: 2.56?

Note that you are not allowed to anchor in the bay or in front of the beach. The space is needed by the Ferries to manouever.

La mairie met à disposition une connection adsl par wifi gratuite My IOS wifi

La petite église à l'entrée du port est remarquable.

Nisis Dhiakofto au NW de l'entrée d'Ormos Ios est aisément identifiable. Le port d'Ios est l'un des plus abrité des Cyclades. Sa plage est assez calme mais pas toujours très propre.

* T. (228) 60 91264

Attention aux récifs qui débordent Ak Xeres vers le S sur environ 100 m.

Par Meltem il y a de fortes rafales dans la baie.

On s'amarre dans le bassin où la protection est bonne de tous secteurs.

Les Ferries entrent dans le port à pleine vitesse créant un fort ressac.

Part of the port reserved to Ferries.

North of Ferries quay.

2010:08:03 16:24:33

2010:08:03 16:27:03

Ak Fanari

Lighthouse on Ak Fanari at the entrance of the channel.

IOS port

The East part of the port with in the background some berths for sailing boats.

22.2 - Ormos Koumbara (Ios) (Greece)

36°43.39 N
25°15.34 E

Méditerranée - Mediterrane an - Greece - Agean Sea (Greece) - Cyclades - Nisos Ios (Greece)

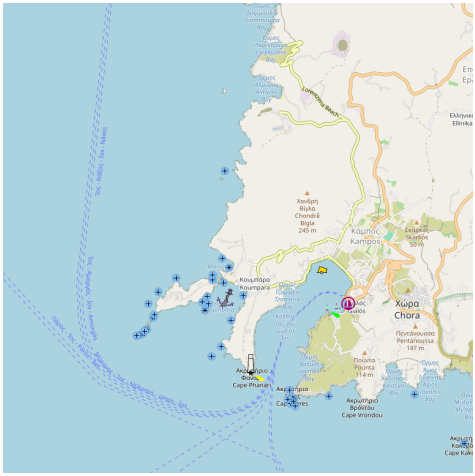

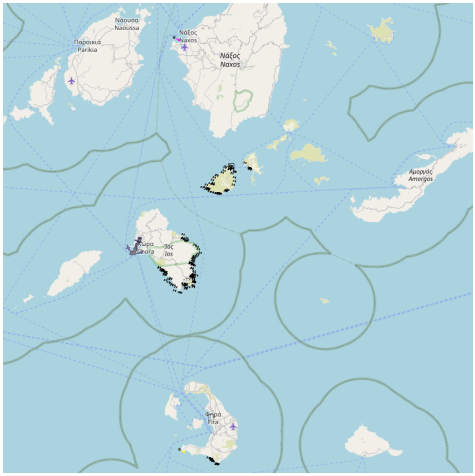

Wide bay NW of IOS port. Not well protected from the Meltem.

Baie au NW du port d'Ios, mal abritée du Meltem.
La baie est bordée d'une jolie plage de sable, longue de 300 m.
On mouille par 3 à 4 m.

22.3 - Ormos Mylopotas (Ios) (Greece)

36°42.68 N
25°17.28 E

Méditerranée - Mediterrane an - Greece - Agean Sea (Greece) - Cyclades - Nisos Ios (Greece)

Bonne tenue.

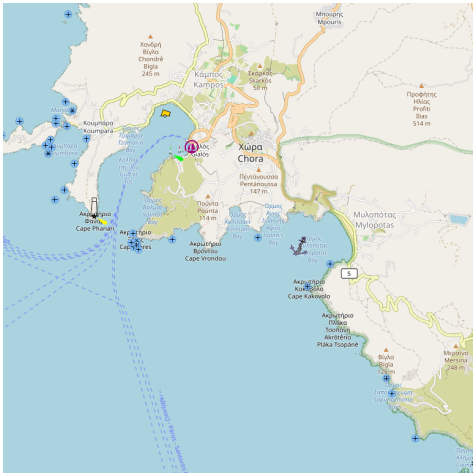

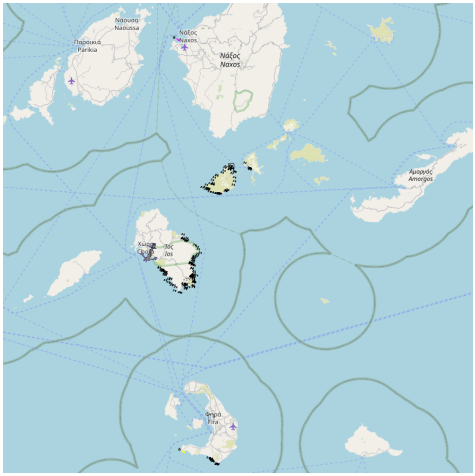

La baie de Mylopotas.

Nice sandy beach. Don't anchor to close to the FarOut beach club. It can be noisy.

Ormos Kolitsani, à l'W d'ormos Mylopotas.

Cette grande baie au S de Port Ios, offre 4 criques où l'on peut mouiller. Mylopotas a une immense plage de sable fin qui a fait la réputation de l'île.
Les deux criques E sont les mieux abritées.
On mouille où l'on veut. Bonne protection du Meltem.
Ouvert à l'W et au S.
Très fréquenté par les nudistes.

22.4 - Ormos Kalamos (Ios) (Greece)

36°41.64 N
25°22.88 E

Méditerranée - Mediterrane an - Greece - Agean Sea (Greece) - Cyclades - Nisos Ios (Greece)

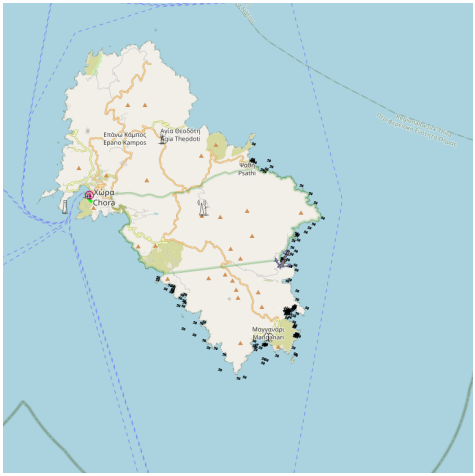

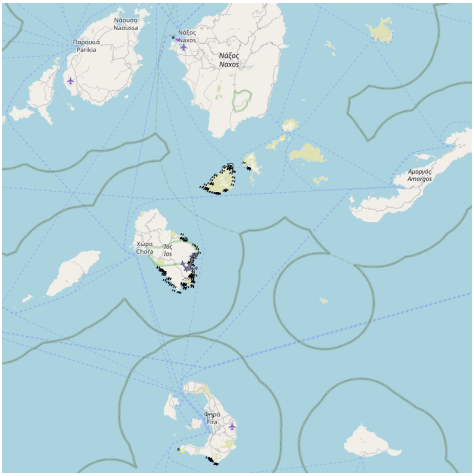

C'est l'une des plages de Ios qui reste encore calme et (presque) déserte, même en Août et en juillet.
On peut y mouiller par beau temps.

22.5 - Ormos Tris Klises (Ios) (Greece)

36°40.13 N
25°23.18 E

Méditerranée - Mediterrane an - Greece - Agean Sea (Greece) - Cyclades - Nisos Ios (Greece)

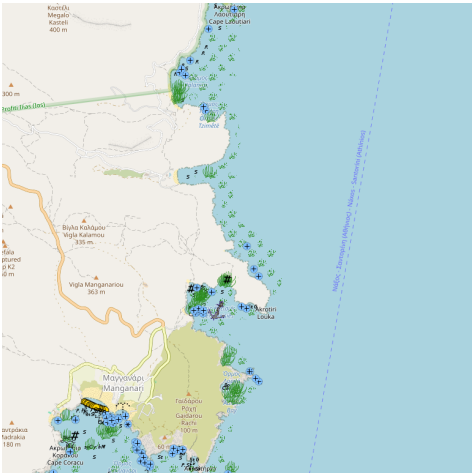

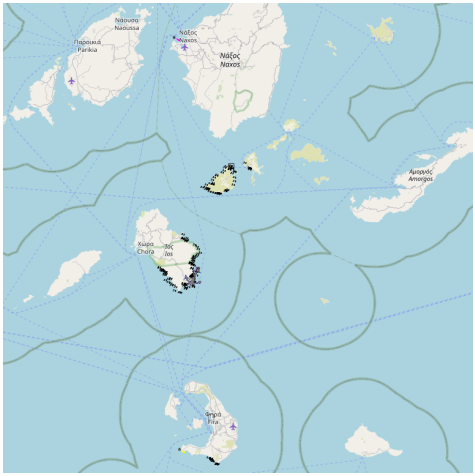

On peut mouiller dans l'une ou l'autre des 2 criques par 3 à 5 m. Le fond rocheux n'est pas de bonne tenue.

Bon abri du Meltem.

Attention au récif à l'W de la baie. Le fond de la baie est peu profond.

Tris Klises

Bay entrance. Difficult to locate along the coast.

22.6 - Ormos Manganari (Ios) (Greece)

36°39.32 N
25°22.21 E

Méditerranée - Mediterrane an - Greece - Agean Sea (Greece) - Cyclades - Nisos Ios (Greece)

Bonne tenue.

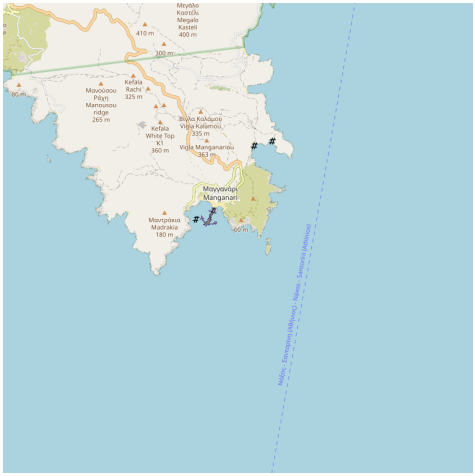

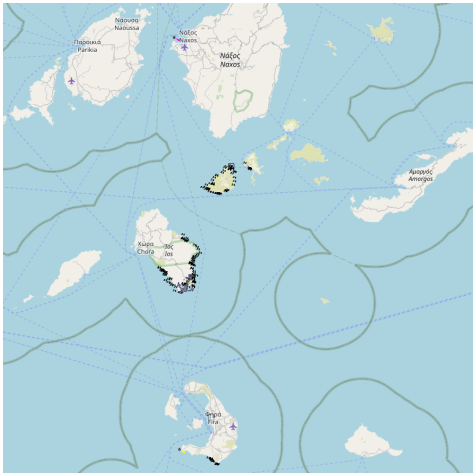

🇬🇧 Wide sandy bay where it's easy to anchor. Well protected from the Meltem.

Large bay on the S coast of Ios. There is a rocky islet in the NE corner. The place is still very little urbanized and its beauty has earned it to be the location of shooting some scenes of the film "the big blue". Mooring in the bay by 3 to 8 m or to the W or the E.

🇫🇷 Grande baie sur la côte S d'Ios. Il y a un îlot rocheux dans l'angle NE.

Manganari Bay

23 - Nisoi Folegandros et Sikinos (Greece)

36°39.11 N
25°00.74 E

Méditerranée - Mediterrane an - Greece - Agean Sea (Greece) - Cyclades - Nisoi Folegandros et Sikinos (Greece)

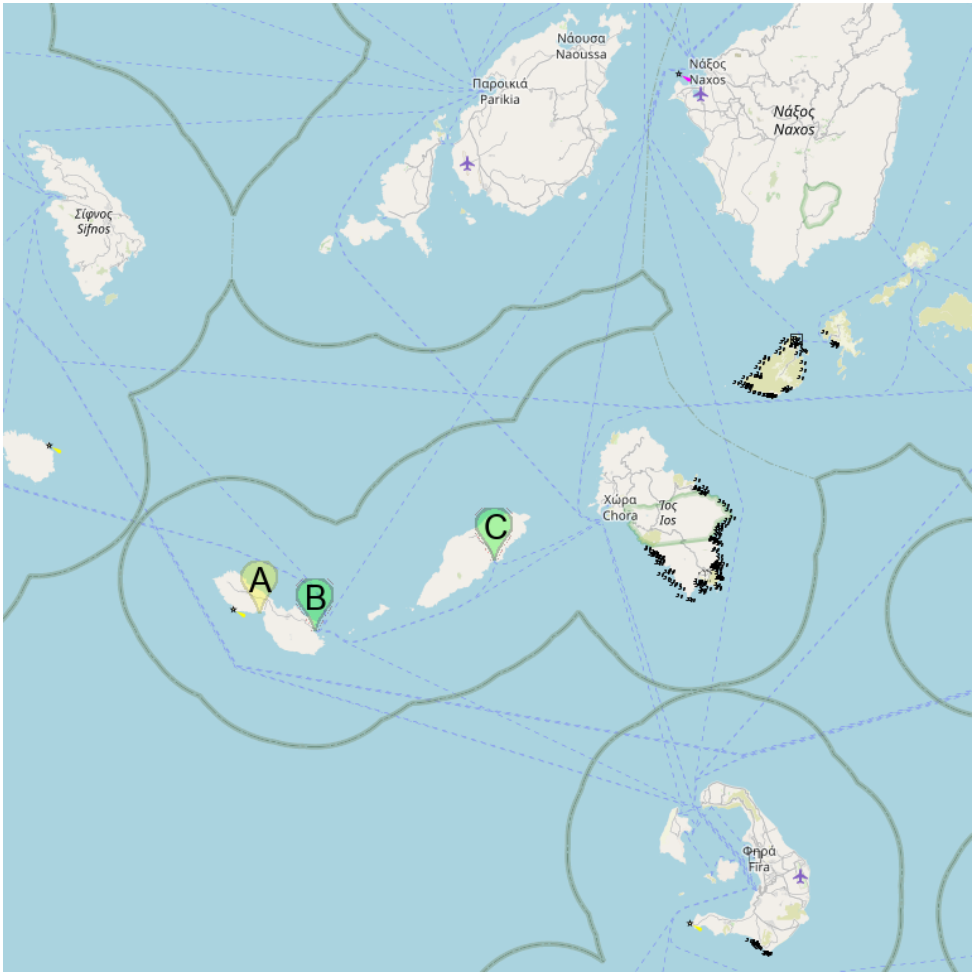

A Ormos Vathi (Folegandros) (Greece)

B Port Karavostasis (Folegrandos) (Greece)

C Port Alopronoia (Sikinos) (Greece)

Nisoi Folegandros et Sikinos (Greece)

De forme presque ovale avec une côte très échancrée, Folegandros a une superficie de 30 km2, et un périmètre côtier de 40 km.

Chef-lieu : Chora. Port principal : Karavostassi.

Aride et montagneuse, Folegandros est une toute petite île volcanique, entourée de nombreux éperons qui affleurent à la surface des eaux. Elle est accore sur la côte S, où elle est impressionnante avec ses à-pic rocheux de plus de 200m, balayés et sculptés par les vents.

Sikinos est une des plus petites des îles Cycladiques. Elle se trouve dans la partie du sud de l'archipel entre los et Folegandros.

L'île est longue et étroite. La section du sud-est est plate, tandis que dans le nord-ouest il y a un précipice qui monte environ 300 mètres au-dessus de la mer. Sa montagne la plus haute est Troulos (552 mètres) qui est localisée dans le centre de l'île.

Son port se nomme Alopronia.

Nisoi Folegandros et Sikinos (Greece)

23.1 - Ormos Vathi (Folegandros) (Greece)

36°37.76 N
24°53.32 E

Méditerranée - Mediterrane an - Greece - Agean Sea (Greece) - Cyclades - Nisoi Folegandros et Sikinos (Greece)

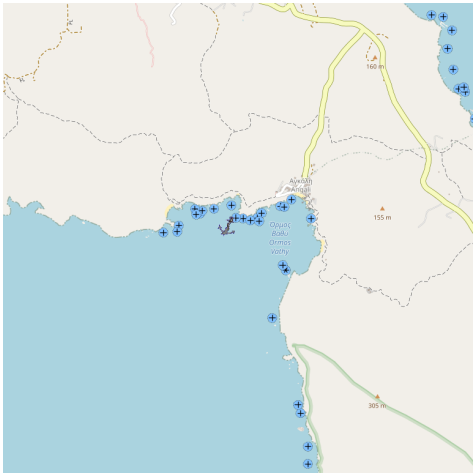

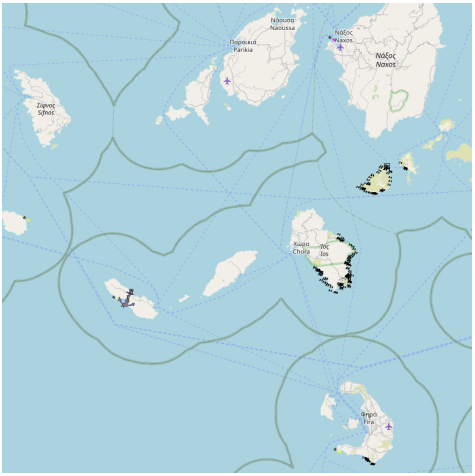

Cette grande baie est ouverte au Meltem qui y provoque une forte houle.
On peut y mouiller par temps calme, par 4 à 5 m de fond.

Attention : Il y a une pharmacie à Folegandros, à Chora, depuis déjà pas mal d'années.
Il n'y a toujours pas de Banque, mais il y a 2 distributeurs de billets à Chora : à la Poste et à l'agence de voyages.

2010:07:30 18:07:26

23.2 - Port Karavostasis (Folegrandos) (Greece)

36°36.82 N
24°56.97 E

Méditerranée - Mediterrane an - Greece - Agean Sea (Greece) - Cyclades - Nisoi Folegandros et Sikinos (Greece)

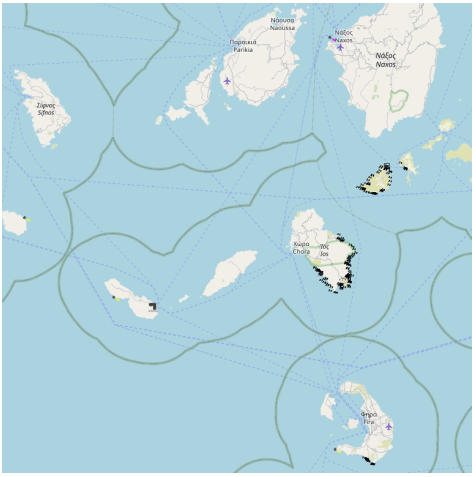

limité

Nisidhes Adhelfia (îlots déchiquetés à l'E de Karavostasi et au SW de Nisis Kardhiotissa) sont remarquables.

Les maisons blanches autour de la baie sont remarquables.

Le très petit port de Karavostasis offre deux mini-markets, un boulanger quelques tavernas.

T. (228) 60 41249

On s'amarre au môle et quand le côté W du quai n'est pas utilisé par le Ferry, on peut s'y amarrer pour la nuit.

Protection correcte du Meltem qui lève du ressac et rend le mouillage inconfortable.

Ouvert du SE à l'E.

Attention il n'y a ni banque ni pharmacie sur l'île de Folegandros.

Par temps calme on peut mouiller dans la baie. Le mouillage est inconfortable, voire intenable par Meltem.

23.3 - Port Alopronoia (Sikinos) (Greece)

36°40.51 N
25°08.62 E

Méditerranée - Mediterrane an - Greece - Agean Sea (Greece) - Cyclades - Nisoi Folegandros et Sikinos (Greece)

limité

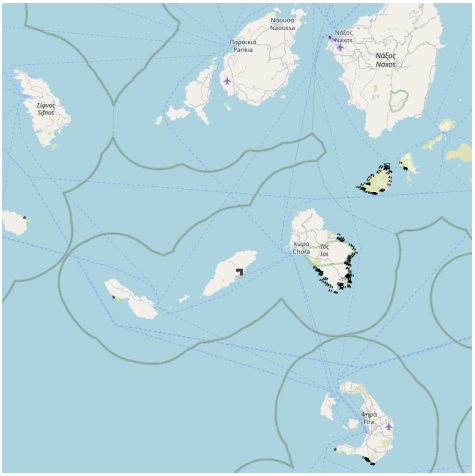

C'est le seul port de l'île. Il a vu le jour dans les années 1950, il est habité uniquement pendant l'été.
En hiver les habitants descendent de la capitale juste pour pêcher des calmars.
Situé dans la baie tranquille de Skala, Alopronoia a une plage de sable grossier.
Port très exposé au vent. Pour s'approvisionner en eau et en essence, il faut se rendre à Ios.
Entre Sikinos et Folegandros, il y plusieurs îlots rocheux.
On peut aussi mouiller par 3 à 5 m dans la baie qui est bien protégée du Meltem.
Ouvert au S.
On peut mouiller derrière le quai.
Les bateaux locaux vont sur le quai au N du petit môle.

www.sea-seek.com

24 - Nisos Santorin (Greece)

36°21.45 N
25°20.74 E

Méditerranée - Mediterrane an - Greece - Agean Sea (Greece) - Cyclades - Nisos Santorin (Greece)

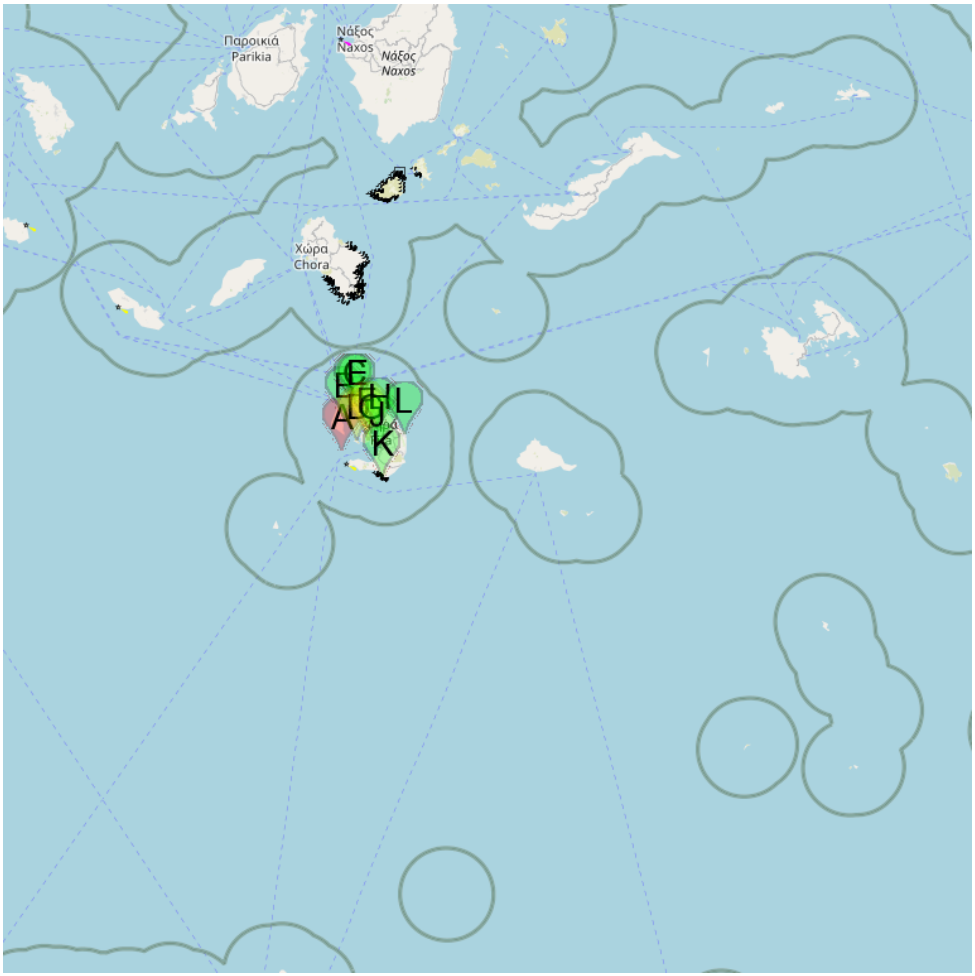

- A Nisis Aspronissi (Greece)
- B Port Thirasia (Nisis Thirasia) (Greece)
- C Port Ammoudi (Santorin) (Greece)
- D Nisis Paléa Kameni (Greece)
- E Oia Port
- F Erinia Bay (Néa Kameni) (Greece)
- G Ormos A. Nikolaou (Néa Kameni) (Greece)
- H Port Thera (Fira) (Santorin) (Greece)
- J Port Athinios (Santorin) (Greece)
- K Vlychada marina (Santorin) (Greece)
- L Port Monolithos (Santorin) (Greece)

Nisos Santorin (Greece)

In Santorin it's very difficult to moor inside the island. The few locations mentionned on Navigation guides are occupied by local boats. If by chance you find a place, you cannot leave the boat alone. Prepare to go there in the morning, take few pictures and return to an other island on afternoon.

Santorin ou Thira est un immense volcan. C'est un petit archipel d'îles volcaniques situé dans la mer Égée à 75 km au sud-est de la Grèce continentale, Santorin est aussi connue sous le nom de son île principale, Théra, en forme de croissant.

C'est l'archipel le plus méridional du groupe des îles Cyclades, ayant une superficie de 76 km². Santorin est devenue l'emblème des îles Grecques.

Il constitue le centre volcanique le plus actif de l'arc égéen. Le nom Santorin lui fut donné par les Vénitiens au XIIIe siècle en référence à Sainte Irène, la Aghia Irini que les marins étrangers appelaient "Santa Irini". Cette appellation fut conservée et évolua en "Santo Rini" puis Santorini".

Cette île aux couleurs volcaniques (ocre, rouge sang, gris cendre, gris noir) est une étape inoubliable de votre voyage en Grèce. Capitale de l'île, Fira vaut à elle seule le détour. Mais le plus bel endroit de l'île est sans conteste le petit village d'Ia ou Oia. Santorin aurait tout pour être la star des îles grecques, s'il ne lui manquait de longues étendues de sable blanc. Mise à part la petite et remarquable "Red Beach", les rivages offrent peu de lieux de baignade. Certains visiteurs sont repoussés par le sable noir et les eaux obscures et profondes.

Nisis Thirasia, l'île la plus à l'W, est un des bords de l'ancien cratère. Le seul mouillage est à Ayios Nikolaou.

Nisis Nea Kammeni est un îlot de cendres, autrefois chaudes, au milieu du cratère. Il y a de très petites indentations autour de l'île où on peut mouiller.

Kameni et Nea Kameni constituent le culot volcanique.

Les îles Nea Kameni et Palea Kameni sont apparues après l'irruption du Santorin, à l'occasion d'irruptions de moindre importance. La dernière irruption remonte à 1950 et le dernier tremblement de terre important à 1956. Des fumeroles souffrées d'une température de 100°C sortent toujours des entrailles de la terre dans le cratère de Palea Kameni.

Nisidhes Khristiana est un groupe de rochers, situé à environ 9 M au SW de Ak Akrotiri (sur Thera). Ils sont déserts et il n'y a aucun mouillage. Nisidhes Eskhati, le rocher le plus petit et le plus au S, porte un feu.

North Santorin

View of Santorin island from the North. In the middle the channel to enter inside.

24.1 - Port Ammoudi (Santorin) (Greece)

36°27.62 N
25°22.23 E

Méditerranée - Mediterrane an - Greece - Agean Sea (Greece) - Cyclades - Nisos Santorin (Greece)

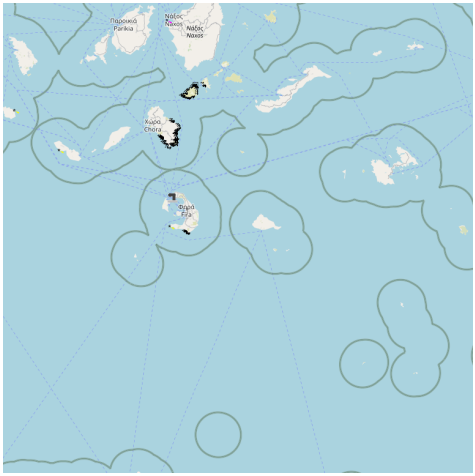

limitées

Le port d'Ammoudi et la ville d'Oia vus du large.

Le village d'Oia ou Ia a été abandonné par ses habitants en 1956 après un tremblement de terre.

Les 600personnes qui y vivent actuellement ont restauré les maisons détruites ou en ont construit de nouvelles, creusées dans la roche. La vue est exceptionnelle!

Le port d'Ammoudi est absolument charmant, avec une toute petite plage, au pied du village d'Oia.

Port Ammoudi

24.2 - Oia Port

36°27.60 N
25°22.86 E

Méditerranée - Mediterrane an - Greece - Agean Sea (Greece) - Cyclades - Nisos Santorin (Greece)

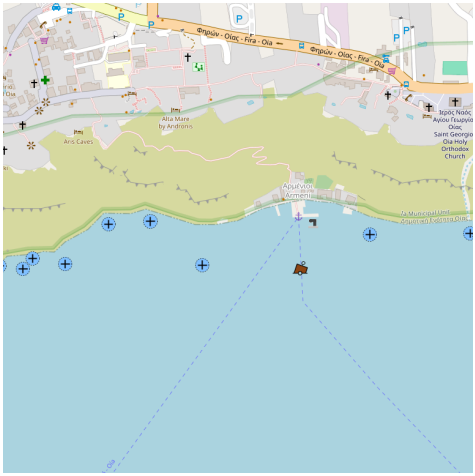

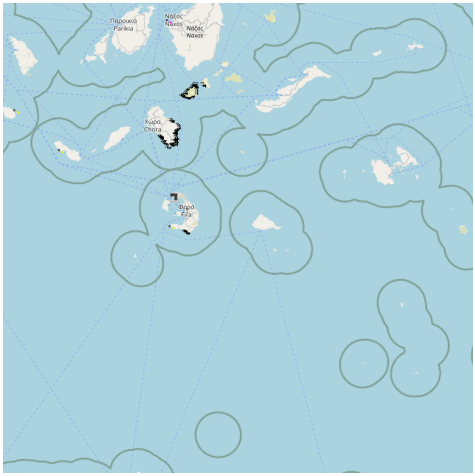

Don't dream to go there. Few places reserved for locals.

Oia Port

24.3 - Port Thirasia (Nisis Thirasia) (Greece)

36°26.29 N
25°21.12 E

Méditerranée - Mediterrane an - Greece - Agean Sea (Greece) - Cyclades - Nisos Santorin (Greece)

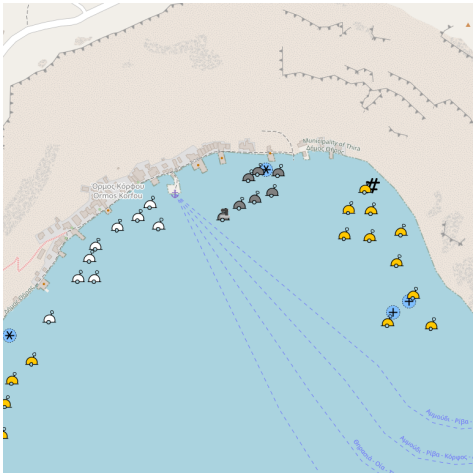

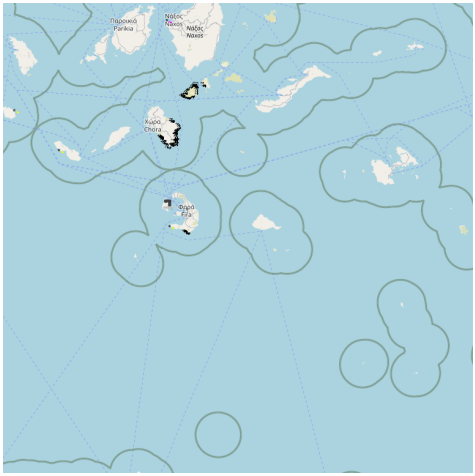

au village sur la falaise.

Therasia, appelée aussi Thirasia, se situe à l'opposé du volcan, à l'W de Santorin.
Elle est habitée et a une superficie de 9,299 km².
Santorin et Therasia ont été séparée par l'éruption de Thera.
Le petit port est très touristique mais néanmoins très charmant.
La baignade en eau transparente est très agréable et la plongée permet de découvrir de jolis fonds marins.
Bonne protection du Meltem, mais il y a toujours de la houle.
Ouvert au S et à l'E.
C'est le seul mouillage sur l'île, dans la baie de Ayios Nikolaou.
On peut mouiller devant le petit hameau au pied des falaises.
Il y a 3 m de fond au bout du petit quai, mais il est utilisé par les caïques de Thira et de Finikia.

24.4 - Port Thera (Fira) (Santorin) (Greece)

36°25.07 N
25°25.65 E

Méditerranée - Mediterrane an - Greece - Agean Sea (Greece) - Cyclades - Nisos Santorin (Greece)

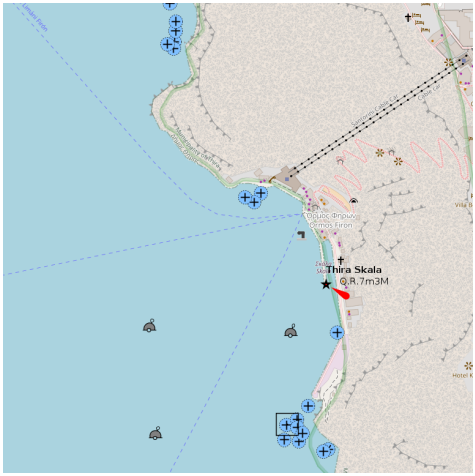

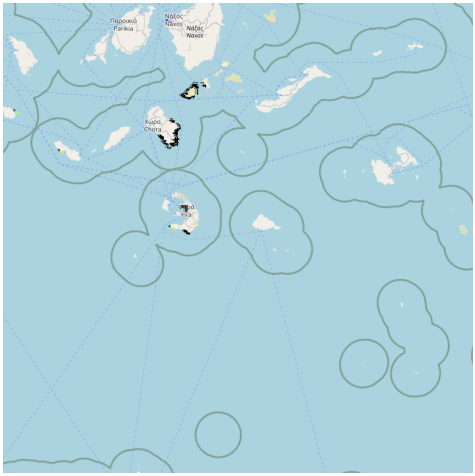

sur le quai à Thira à Thira

On peut mettre une amarre a une boué et un autre a terre mais on se fera rapidement expulsé...

We do not every day have the opportunity to sail in a crater, the site is majestic. Impressive cliffs and above, perched the city of Thira (or Thera). It's like Bonifacio, in more gigantic and with a geology as black as the cliffs Corsicans are white. The port here is just made up of a wharf implanted at the base of the rocks. It is very open to the winds and you can not leave your boat unattended. Moreover, when you decide to remove the anchor, it becomes complicated because inevitably your anchor will be tangled with those of the other boats!

The berths are protected from the Meltem, but there is some chop, but the surf

generated by the comings and goings of the excursion boats is much more embarrassing than any wind chatter. The bottoms abruptly dive after the wharf at 20 m and more.

2010:07:31 10:09:19

On n'a pas tous les jours l'occasion de naviguer dans un cratère, le site est majestueux. Des falaises impressionnantes et en haut, perchée la ville de Thira (ou Thera).

Le tout n'est pas sans rappeler Bonifacio, en plus gigantesque et avec une géologie aussi noire que les falaises corses sont blanches.

Le port ici est juste composé d'un quai implanté à la base des rochers.

Il est très ouvert aux vents et vous ne pouvez pas laisser votre bateau sans surveillance.

De plus lorsque vous décidez de lever l'ancre, cela devient compliqué car inévitablement votre ancre va se trouver emmêlées avec celles des autres bateaux!

* T. (228) 60 22239 Les places à quai sont protégée du Meltem, mais il y a du clapot, mais le ressac généré par les allées et venues des bateaux d'excursion est nettement plus gênant que n'importe quel clapot produit par le vent.

Les fonds plongent brusquement après le quai à 20 m et plus.

24.5 - Port Monolithos (Santorin) (Greece)

36°24.70 N
25°29.06 E

Méditerranée - Mediterrane an - Greece - Agean Sea (Greece) - Cyclades - Nisos Santorin (Greece)

à terre

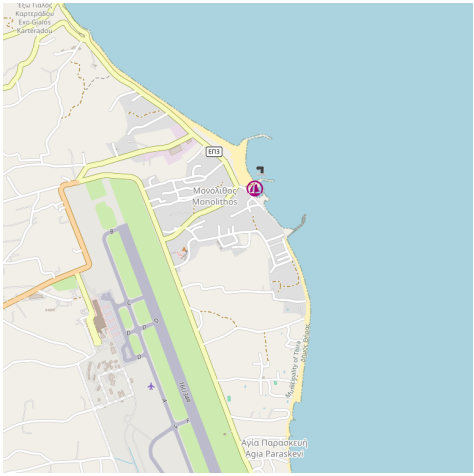

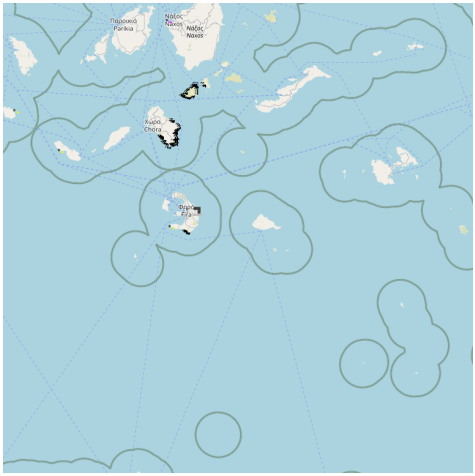

Petit port à faible tirant d'eau, déconseillé car pas très bien abrité.
Un brise-lames en enrochement part vers l'E sur 150 m, avec 2 à 3 m de fond au bout de la partie intérieure.
La moitié W du port est peu profonde.
Mouillez par l'avant avec une amarre sur le brise-lames, près de l'extrémité.
Par Meltemun peu de houle entre dans le port.
Pas d'avitaillement possible.
Quelques tavernes et une grande plage tranquille, bon spot pour les surfeurs.

24.6 - Erinia Bay (Néa Kameni) (Greece)

36°24.65 N
25°24.07 E

Méditerranée - Mediterrane an - Greece - Agean Sea (Greece) - Cyclades - Nisos Santorin (Greece)

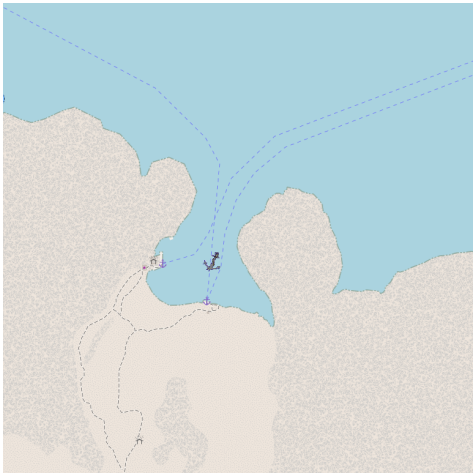

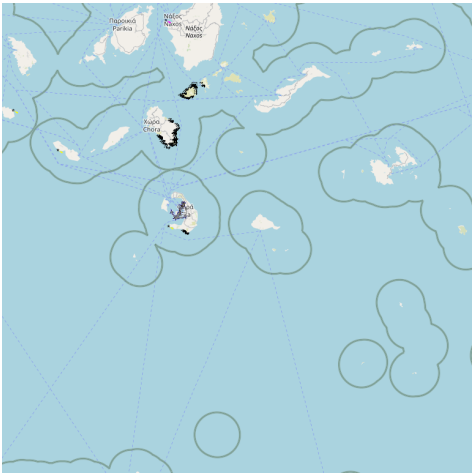

Navires mouillant dans l'eau ferrugineuse de Néa Kameni.

Attention Nea Kameni est infestée de gros rats qui n'hésiteront pas à monter à bord.

24.7 - Ormos A. Nikolaou (Néa Kameni) (Greece)

36°24.01 N
25°24.32 E

Méditerranée - Mediterrane an - Greece - Agean Sea (Greece) - Cyclades - Nisos Santorin (Greece)

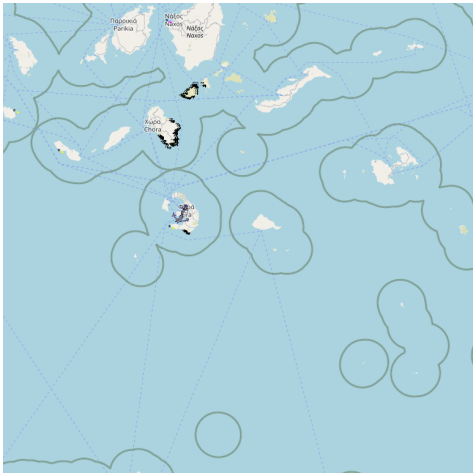

C'est le meilleur mouillage de l'île.
Il y a un feu au S de l'entrée.
La majeure partie du quai est utilisée par les bateaux de tourites et il reste très peu de place pour les plaisanciers.
On peut mouiller où l'on veut, attention au secteur malsain à l'W de la crique, où l'pave d'un caboteur repose sur le fond.
Ouvert à l'E.

24.8 - Nisis Paléa Kameni (Greece)

36°23.95 N
25°22.81 E

Méditerranée - Mediterrane an - Greece - Agean Sea (Greece) - Cyclades - Nisos Santorin (Greece)

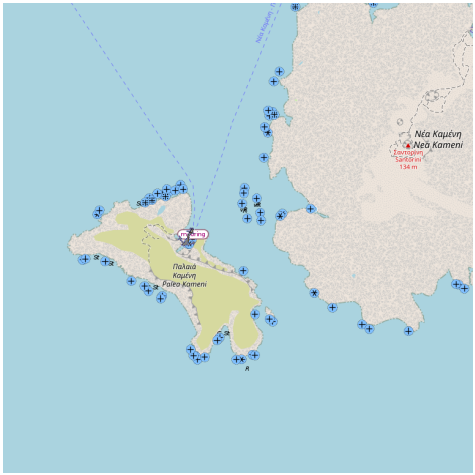

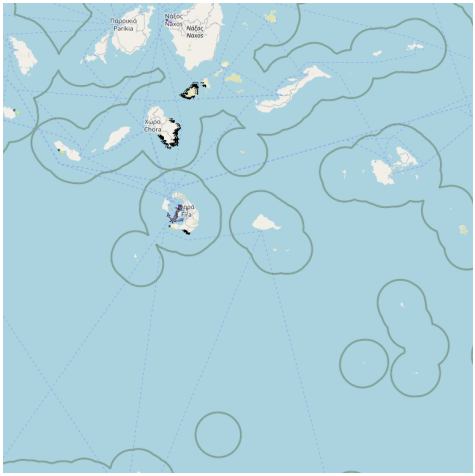

Nisis Paléa Kameni.

Paléa Kameni, au sud de Néa Kameni.

C'est là que vous plongerez dans les sources d'eau chaude pour bénéficier des bienfaits d'un bain volcanique.

24.9 - Port Athinios (Santorin) (Greece)

36°23.19 N
25°25.76 E

Méditerranée - Mediterrane an - Greece - Agean Sea (Greece) - Cyclades - Nisos Santorin (Greece)

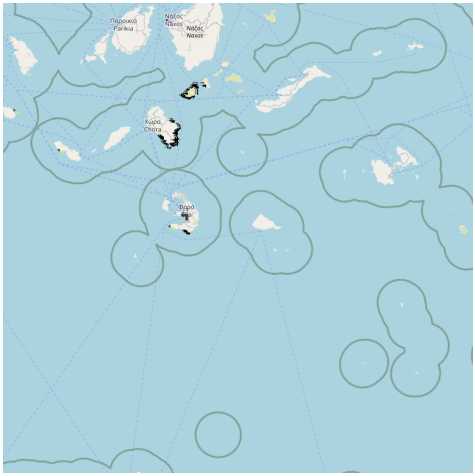

Ce port est très fréquenté par les ferrys et les cargos.
Ce petit port sert au chargement de la pierre ponce extraite des carrière voisines.
Attention au môle submergé et aux débris juste à l'E du petit quai.
Il y a environ 6 m de fond le long du quai.
Par vent dominant la houle entre directement.


www.sea-seek.com

Blue Star Ferries

www.sea-seek.com

24.10 - Nisis Aspronissi (Greece)

36°22.98 N
25°20.85 E

Méditerranée - Mediterrane an - Greece - Agean Sea (Greece) - Cyclades - Nisos Santorin (Greece) - Nisis Aspronissi (Greece)

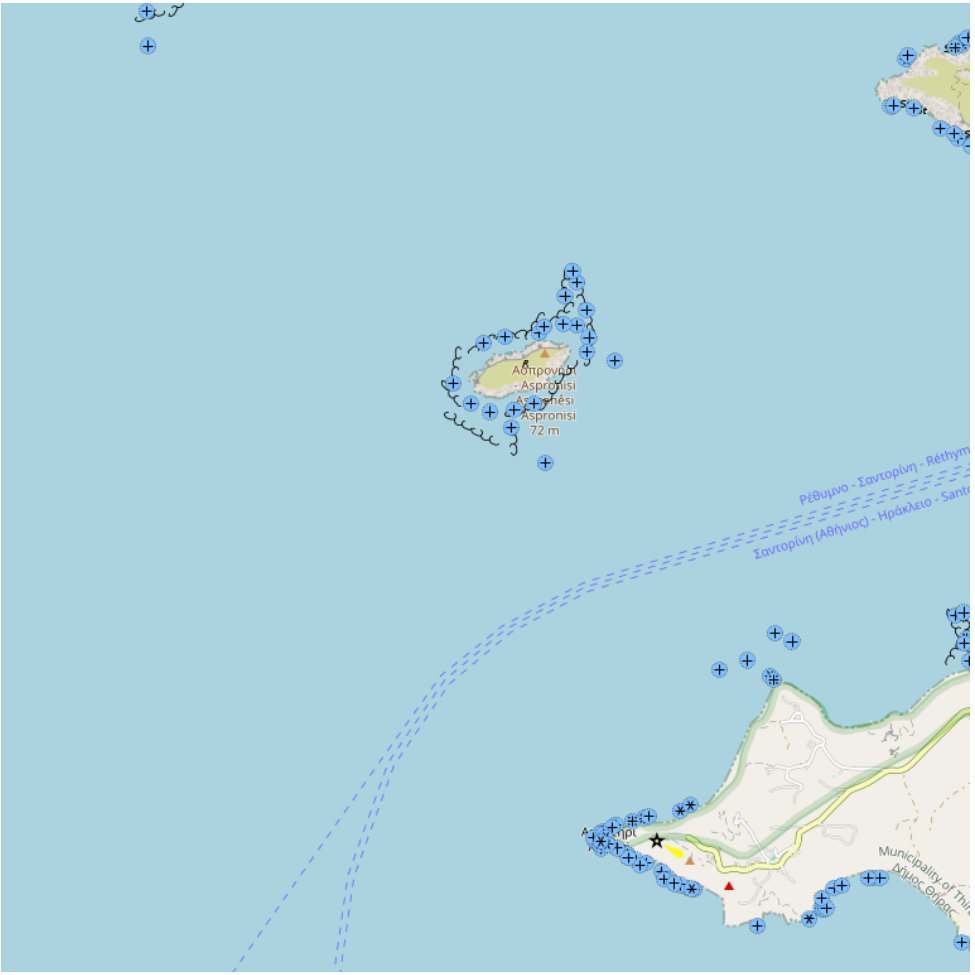

163

Aspronissi, qui doit son nom à la couleur blanche de ses rochers, se situe sur la "circonférence" qui forme la Caldeira de Santorin.
Cette île inhabitée possède une plage de galets blancs.

Nisis Aspronissi (Greece)

24.11 - Vlychada marina (Santorin) (Greece)

36°20.19 N
25°26.09 E

Méditerranée - Mediterrane an - Greece - Agean Sea (Greece) - Cyclades - Nisos Santorin (Greece)

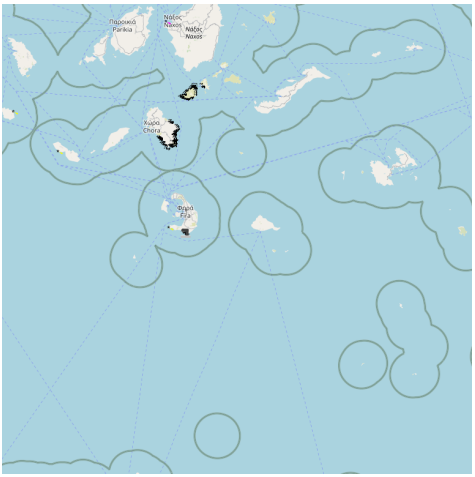

mini-camion citerne cyber-café en ville

Santorini diesel transport vlychada marina port harbour telephone 0030 2286025140

Less then 1.7m in the entrance, very dangerous. Need to be dragged

Attention en approchant, à l'ancien quai submergé au S de l'entrée du port.
Vlychada ou Vlikadha est le seul port de Santorin où vous pouvez mouiller pendant les grosses tempêtes!
Dans l'entrée de la marina il y a une roche submergée près du brise-lames

intérieur, il faut donc serrer le brise-lames extérieur.
Le meilleur abri est derrière le quai qui se situe coté E, juste à droite en entrant. Il permet au bateau de ne pas taper sur le quai N en cas de vents de SE et d'être aussi bien abrité des vents de secteur W.
De plus les laves qui flottent dans le port s'agglutinent souvent au NW de « l'anneau » et peuvent entrer facilement dans le circuit de refroidissement si vous faites tourner les moteurs pour recharger les batteries.
* 200pl.
La plage de Vlikadha fait le bonheur des surfeurs.

25 - Nisis Anafi (Greece)

36°20.44 N
25°48.34 E

Méditerranée - Mediterrane an - Greece - Agean Sea (Greece) - Cyclades - Nisis Anafi (Greece)

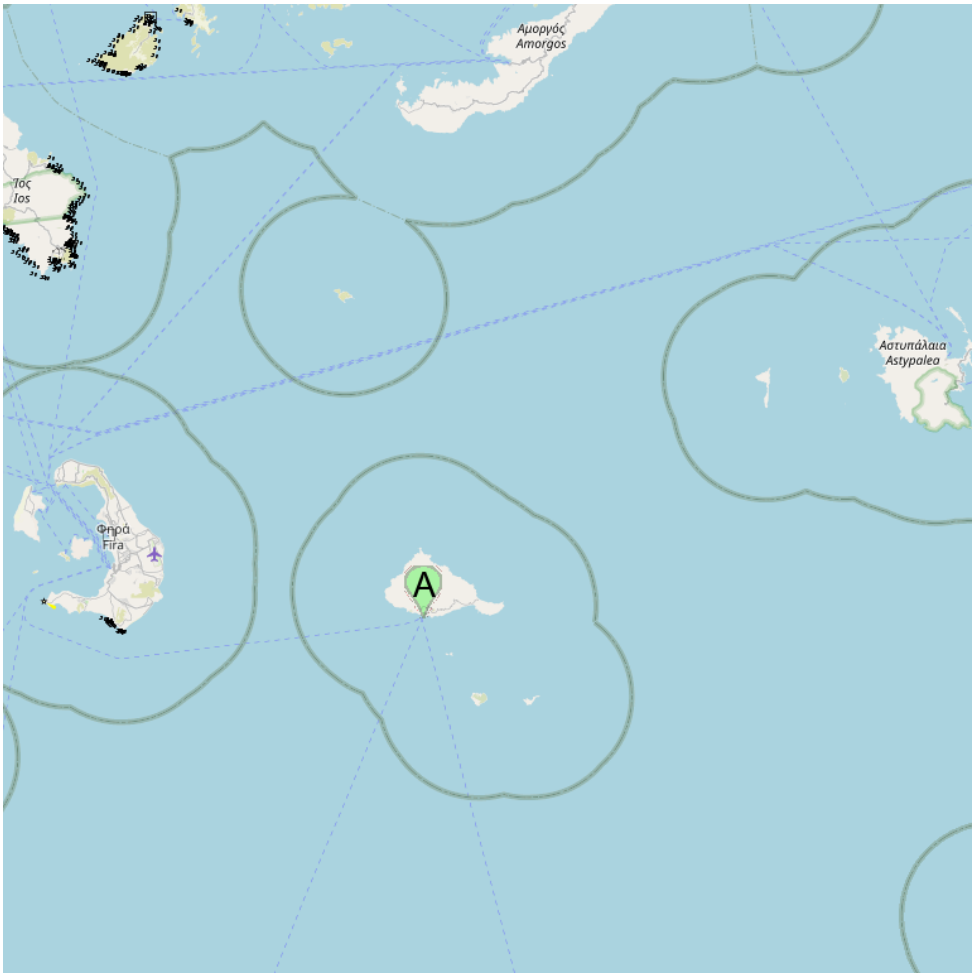

A Port Ag. Nikolaos (Anafi) (Greece)

Nisis Anafi (Greece)

Cette île de pêcheurs, isolée, tout au S des Cyclades et petite soeur de Santorin, commence seulement à être touchée par le tourisme et a donc conservé sa beauté naturelle.

Sa superficie est de 37,5 km². Elle culmine à 582 m et compte 273 habitants.

Volcanique et aride, Anafi a surtout à offrir ses plages de sable dont les plus belles se trouvent au S de l'île.

Seul le port (Aghios Nikolaos) représente un abri sûr, mais uniquement les petits bateaux peuvent accoster au quai.

25.1 - Port Ag. Nikolaos (Anafi) (Greece)

36°20.60 N
25°46.26 E

Méditerranée - Mediterrane an - Greece - Agean Sea (Greece) - Cyclades - Nisis Anafi (Greece)

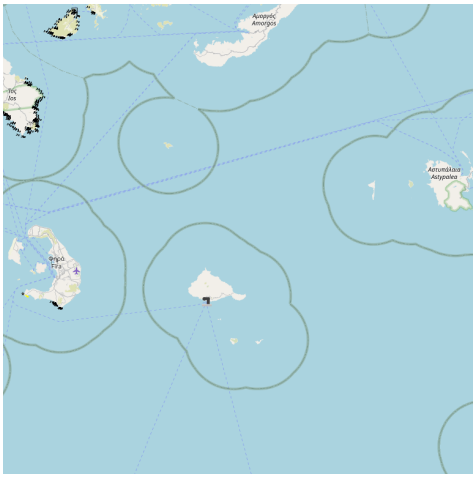

Bonne tenue. limité

Agios Nikolaos est principalement un port de commerce et ne peut accueillir que les petits bateaux au quai.

T. (228) 60 61216

A l'W du village on trouve le brise-lames délabré orienté S,offrant quelque protection des vents d'W.

On mouille par 3 à 6 m et par Meltem il faut essayer de rentrer derrière le brise-lames.

Le petit quai est toujours plein de caïques.
Ouvert au SW, au S et à l'E.
A environ 3 M à l'E, une baie ouverte avec une longue plage de sable permet de mouiller par temps calme.

www.sea-seek.com

Responsability

Sea-Seek is a collection of sailing logbooks covering harbours, anchorages, diving spots... any subject regarding sport or pleasure at sea.

Sea-Seek is an online open-content collaborative pilot guide, that is, a voluntary association of individuals and groups working to develop a common resource of human knowledge. The structure of the project allows anyone with an Internet connection to alter its content. Please be advised that nothing found here has necessarily been reviewed by people with the expertise required to provide you with complete, accurate or reliable information.

In particular, don't use any map presented in Sea-Seek for the navigation.

Note that informations in sea-seek are compiled from a variety of freely available and non controlable sources and therefore Sea-Seek webmaster cannot be held responsible for incorrect or outdated data.

Responsabilité

Sea-Seek est un guide du nautisme ou pilote côtier en ligne. Fruit de la contribution de chacun, il décrit les sites de mouillage, les ports, les spots de plongée, les plages par et pour les amoureux de la mer.

Sea-Seek est un guide nautique libre, c'est-à-dire une association volontaire d'individus et de groupes qui développent ensemble une source de la connaissance humaine. Sa structure permet à tout individu avec un accès Internet et un navigateur Web de modifier le contenu disponible ici. En conséquence, sachez que rien de ce que vous pouvez trouver ici n'a été nécessairement vérifié par un professionnel compétent dans le domaine en question et ceci sur tous les sujets de Sea-Seek.

En particulier, n'utiliser aucune carte de Sea-Seek pour la navigation.

L'ensemble des données présentées sur Sea-Seek sont d'origines diverses et non contrôlées et ne sauraient engager la responsabilité du responsable du site www.sea-seek.com.