Sea - Seek

Ebook Sailing guide / Guide nautique

Gulf of Mexico

NW Atlantic Ocean

August 2024

Gulf of Mexico

Table of contents

Gulf of Mexico 1
1 - Port fart 6
2 - Brownsville 7
3 - Port Isabel 7
4 - Port Aransas 8
5 - San Antonio snice100bc 8
6 - Port Lavaca 9
7 - Palacios 9
8 - Veracruz 10
9 - Kemah boardwalk 10
10 - Offatts Bayou 11
11 - Galveston 11
12 - Coatzacoalcos 12
13 - Haymark Terminal 12
14 - Cypremort point 13
15 - Ciudad Del Carmen 13
16 - Madisonville 14
17 - Gulfport 14
18 - Biloxi 15
19 - West Florida 16
19.1 - Pensacola 21
19.2 - Port St Joe 22
19.3 - Charlotte Harbor 22
19.4 - Florida 23
19.5 - St Petersburg 23

19.6 - Key west trip 25
19.6.1 - Philipi Creek Marina 26
19.6.2 - Cape Coral Yacht Marina (Florida) 26
19.6.3 - Tarpon Point Marina (Florida) 27
19.6.4 - Gulf Harbour (FL) 28
19.6.5 - Punta Rassa cove (Florida) 29
19.6.6 - Punta Rassa (Florida) 30
19.6.7 - Sanibel Island (Florida) 31
19.6.7.1 - Captiva Island (Florida) 33
19.6.7.2 - Port Sanibel Marina (Sanibel I.) 34
19.6.7.3 - Ybel Point (Sanibel I.) 35
19.6.8 - Fort Meyers Beach Marina (San Carlos Key) 36
19.6.9 - Bonita Bay Marina 38
19.6.10 - Marina Naples City Dock 38
19.6.11 - Royal Harbor Naples (Florida) 39
19.6.12 - Port Marina Islands (Florida) 41
19.6.13 - Marco Island (Florida) 43
19.6.13.1 - Esplanade Marina (Marco Island) 44
19.6.13.2 - Marina at Factory Bay (Marco Island) 46
19.6.13.3 - Factory Bay (Marco I) 47
19.6.13.4 - Cedar Bay Yacht Club (Marco Island) 48
19.6.14 - Goodland Bay (Florida) 49
19.6.15 - Sugar Bay (Tripod Key) (Florida) 50
19.6.16 - Coon Key Pass (Florida) 50
19.6.17 - Caxambas Pass anchorage (Florida) 51
19.6.18 - Cape Romano (Florida) 52
19.6.19 - S Russel Pass (Florida) 53
19.6.20 - Picnic Key (Florida) 53

19.6.21 - Indian Key (Florida) 54
19.6.22 - Kingston Key (Florida) 55
19.6.23 - Jewel Key (Florida) 56
19.6.24 - Smith Shoal (Florida) 57
19.7 - Legacy Harbour Marina 58
19.8 - The Keys (Florida) 59
19.8.1 - Area from Key West to Dry Tortugas (Florida) 62
19.8.1.1 - The Dry Tortugas (Florida) 64
19.8.1.1.1 - Tortugas Bank (Florida) 68
19.8.1.1.2 - Southwest Channel (Dry Tortugas) (Florida) 69
19.8.1.1.3 - Loggerhead Key (Dry Tortugas) (Florida) ... 71
19.8.1.1.3.1 - Dry Tortugas Light (Loggerhead Key) (Florida) 72
19.8.1.1.4 - Bird Key Harbor anchorage (Dry Tortugas) (Florida) 73
19.8.1.1.5 - Southeast Channel (Dry Tortugas) (Florida) 74
19.8.1.1.6 - Garden Key (Dry Tortugas) (Florida) 76
19.8.1.1.6.1 - Garden Key NW anchorage (Dry Tortugas) (Flo 78
19.8.1.1.6.2 - Garden Key Lighthouse (Florida) 79
19.8.1.1.6.3 - Garden Key SW anchorage (Florida) 81
19.8.1.1.7 - Bush Key (Dry Tortugas) (Florida) 82
19.8.1.1.8 - Rebecca Shoal Channel (Florida) 83
19.8.1.1.9 - Pulaski Shoal (Dry Tortugas) (Florida) 84
19.8.1.2 - The Quicksands (Florida) 85
19.8.1.3 - Rebecca Shoal (Florida) 86
19.8.1.4 - Halfmoon Shoal (Florida) 87
19.8.1.5 - New Ground Shoal (Florida) 88
19.8.1.6 - Marquesas Keys (Florida) 90
19.8.1.6.1 - Mooney Harbor SW anchorage (Florida) 92
19.8.1.7 - Boca Grande Channel (Florida) 93

19.8.1.8 - Mooney Harbor SE anchorage (Florida) 94
19.8.1.9 - Key West National Wildlife Refuge (Florida) 96
19.8.1.9.1 - Boca Grande anchorage (Florida) 97
19.8.1.9.2 - Boca Grande Key (Florida) 98
19.8.1.9.3 - Woman Key (Florida) 99
19.8.1.9.4 - Ballast Key (Florida) 100
19.8.1.9.5 - Cottrel Key (Florida) 101
19.8.1.9.6 - Mule Key (Florida) 102
19.8.1.10 - West channel (Key West) 103
19.8.1.11 - Northwest Channel (Florida Keys) 104
19.8.2 - Southwest Channel (Florida) 105
19.8.3 - Sand Key light (Key west) 106
19.8.4 - Rock Key (Florida) 107
19.8.5 - Key West (Florida) 109
19.8.5.1 - Main Ship Channel (Florida Keys) 116
19.8.5.2 - Tank Island (Sunset Key) (Florida) 118
19.8.5.3 - Wisteria Island (Florida Keys) 121
19.8.5.3.1 - Wisteria Island Northwesterly anchorage (Florida Keys) 122
19.8.5.3.2 - Wisteria Island Eastern anchorage (Florida Keys) 123
19.8.5.4 - Pier B and Navy Mole (Key West Harbor) 124
19.8.5.5 - Calda Channel (Key West) 125
19.8.5.6 - Mallory Wharf (Key West Harbor) 126
19.8.5.7 - SW Fort Taylor anchorage (Key West) 127
19.8.5.8 - Westin Resort and Marina (Key West) 128
19.8.5.9 - Ocean key Resort and Marina (Key West) 130
19.8.5.10 - Key West Lighthouse 131
19.8.5.11 - Galleon Resort and Marina (Key West) 132
19.8.5.12 - A and B Marina (Key West) 133

19.8.5.13 - Man of War Harbor (Key West Harbor) 134
19.8.5.14 - Key West harbor (Florida) 135
19.8.5.15 - City Marina (Key West)..... 139
19.8.5.16 - Conch Harbor Marina (Key West)..... 140
19.8.5.17 - Fleming Key (Florida Keys) 142
19.8.5.17.1 - Garrison Bight Channel (Key West)..... 143
19.8.5.17.2 - Man of War Harbor (Florida Keys) 144
19.8.5.18 - Garrisson bight marina (Key West) 144
19.8.5.19 - Yacht Club Garrison Bight (Key West)..... 146
19.8.5.20 - Sigsbee Park (Dragues Key) (Florida Keys)..... 148
19.8.5.21 - Cow Key Channel (Key West)..... 149
19.8.5.22 - Stock Island (Florida Keys) 151
19.8.5.22.1 - Racoon Key (Key Haven) (Florida Keys) 153
19.8.5.22.2 - Sunset Marina (Stock Island)..... 154
19.8.5.22.3 - Safe Harbor (Stock Island)..... 155
19.8.5.23 - Boca Chica Key Key West NAS (Florida Keys) . 158
19.8.5.23.1 - Boca Chica Nas Marina (Florida Keys).. 160
19.8.5.23.2 - Boca Chica Channel (Florida Keys) 161
19.8.6 - Saddlebunch Harbor (Florida)..... 162
19.8.7 - Bow Channel (Florida)..... 163
19.8.8 - Pye Key (Florida)..... 164
19.8.9 - N Niles channel (Florida)..... 165
19.8.10 - Niles Channel Southern (Florida) 165
19.8.11 - Newfound Harbor Western anchorage (Florida)..... 166
19.8.12 - Newfound Harbor Mid anchorage (Florida) 166
19.8.13 - Newfound Harbor Northely anchorage (Florida)..... 167
19.8.14 - Newfound Harbor Southerly anchorage (Florida) 168
19.8.15 - Bahia Honda Key (Florida Keys)..... 169

19.8.15.1 - Bahia Honda Channel (Florida) 170
19.8.16 - Moser Channel (Florida Keys)..... 171
19.8.17 - Marathon Key (Florida Keys) 173
19.8.17.1 - Key Vaca (Florida Keys) 175
19.8.17.1.1 - Boot Key Harbor Anchorage (Florida Keys) 176
19.8.17.1.2 - Boot Key Harbor City Marina (Marathon) (Florida) 177
19.8.17.2 - Grassy Key (Florida Keys)..... 179
19.8.17.2.1 - Grassy Key Anchorage (Florida Keys).... 180
19.8.17.3 - Coffins Patch (Marathon Key) 180
19.8.18 - Florida Bay 183
19.8.18.1 - Cape Sable (Florida) 187
19.8.18.2 - Flamingo Marina (Florida)..... 189
19.8.18.3 - Flamingo canal (Florida)..... 190
19.8.18.4 - Long Key (ou Rattlesnake key) (Florida Keys) ... 193
19.8.18.4.1 - Long Key bight anchorage (Long Key) ... 194
19.8.18.4.2 - Channel Five (Florida Keys)..... 195
19.8.18.5 - Lignumvitae Key (Florida Keys) 197
19.8.18.5.1 - Lignumvitae anchorage (Florida Keys) ... 198
19.8.18.5.2 - Lignumvitae Key Channel (Florida Keys) 199
19.8.18.6 - Shell Key (Florida Keys) 202
19.8.18.6.1 - Shell Key anchorage (Florida Keys)..... 203
19.8.19 - Tennessee Reef (Long Key)..... 203
19.8.20 - Lower Matecumbe Key (Florida Keys) 206
19.8.20.1 - Caloosa Cove Marina (Lower Matecumbe Key) . 207
19.8.20.2 - Matecumbe Bight anchorage (Florida Keys) 208
19.8.20.3 - Robbie's Marina (Lower Matecumbe Key)..... 209
19.8.21 - Indian Key (Florida Keys)..... 213
19.8.21.1 - Indian key anchorage (Florifa Keys)..... 214

19.8.22 - Upper matecumbe Key (Florida Keys) 217
19.8.22.1 - Coral Bay Marina (Florida Keys) 218
19.8.22.2 - Alligator Reef (Upper Matecumbe) 219
19.8.23 - Plantation Key (Florida Keys)..... 223
19.8.23.1 - Tavernier Creek Marina (Plantation Key)..... 224
19.8.23.2 - Plantation Yacht Harbor (Plantation Key) 225
19.8.23.3 - Cowpens Southwestern anchorage (Plantation Key) 226
19.8.23.4 - Treasure Harbor marina (Plantation Key)..... 227
19.8.23.5 - Crocker Reef (Plantation Key)..... 229
19.8.24 - Strait of Florida 231
19.8.25 - Key Largo (Florida Keys) 233
19.8.25.1 - Pumpkin Key (Key Largo)..... 235
19.8.25.1.1 - W Pumpkin Key anchorage (Key Largo). 236
19.8.25.1.2 - S Pumpkin Key anchorage (Key Largo) .. 236
19.8.25.1.3 - NE Pumpkin Key anchorage (Key Largo) 237
19.8.25.2 - E Card Sound anchorage (Key Largo) 238
19.8.25.3 - Pelican Cay Harbor Marina (Key Largo)..... 239
19.8.25.4 - Gilbert's Marina (Key Largo)..... 240
19.8.25.5 - Anchorage resort and YC West (Key Largo)..... 241
19.8.25.6 - Garden Cove Marina (Key Largo) 242
19.8.25.7 - John Pennekamp Coral Reef State Park (Key Largo) 244
19.8.25.8 - White Bank Dry Rocks (Key largo)..... 246
19.8.25.8.1 - Christ of the Abyss (Key Largo)..... 247
19.8.25.9 - Marina del Mar (Key Largo)..... 249
19.8.25.10 - Molasses Reef Marina (Key Largo)..... 251
19.8.25.11 - Mandalay Marina (Key Largo) 252
19.8.25.12 - Mosquito Bank (Key Largo) 255
19.8.25.13 - Rock Harbor anchorage (Key Largo)..... 256

19.8.25.14 - Rodiguez Key (Key Largo) 258
19.8.25.14.1 - Rodriguez Key anchorage (Key Largo) . 259
19.8.25.15 - Blue Waters Marina (Key Largo) 260
19.8.25.16 - Molasses Reef (Key Largo) 261
19.8.25.17 - Mangrove Marina (Key Largo) 265
19.8.25.18 - Pickles Reef (Key Largo) 267
19.8.25.19 - Conch Reef (Key Largo) 269
19.8.26 - Biscayne National Park (Florida) 272
19.8.26.1 - Herbert Hoover Marina (Miami) 275
19.8.26.2 - Totten Key (Biscayne FP) 277
19.8.26.3 - Rubicon Keys (Biscayne NP) 279
19.8.26.3.1 - Caesar Creek anchorage (Biscayne NP) .. 280
19.8.26.4 - Reid Key (Biscayne NP) 281
19.8.26.5 - Old Rhodes Key (Biscayne NP) 283
19.8.26.6 - Porgy Key (Biscayne NP) 285
19.8.26.7 - Meig's Key (Biscayne NP) 287
19.8.26.8 - Caesar's Rock (Biscayne NP) 289
19.8.26.9 - Elliot Key (Florida) 291
19.8.26.9.1 - Elliot Key Harbor (Biscayne NP) 293
19.8.26.9.2 - Adams Key (Biscayne NP) 295
19.8.26.10 - Sands Key (Biscayne NP) 297
19.8.26.11 - Boca Chita Key (Key Biscayne) 299
19.8.26.11.1 - Boca Chita Key Marina (Key Biscayne) 302
19.8.26.12 - Biscayne Channel (Biscayne Key) 303
19.8.26.13 - Fowey Roks Light (Miami) 304
19.9 - Middle Russel Pass (Florida) 306
19.10 - Northern Russel Pass (Florida) 307
19.11 - Lumber Key (Florida) 307

19.12 - Pavilion Key (Florida) 308
19.13 - New Turkey Key (Florida) 309
19.14 - Seminole Point (Florida) 310
19.15 - Boot Key Harbor (Florida) 311
19.16 - Ponce de Leon Bay (Florida) 312
20 - ALLIGATOR POINT 314

Gulf of Mexico

25°08.99 N
89°25.72 W

NW Atlantic Ocean - Gulf of Mexico

The Gulf of Mexico is the ninth largest body of water in the world. The shape of its basin is roughly oval and approximately 810 nautical miles (1,500 km) wide and filled with sedimentary rocks and debris. Tidal ranges are extremely small due to the narrow connection with the ocean.

Considered a smaller part of the Atlantic Ocean, it is an ocean basin largely surrounded by the North American continent and the island of Cuba. It is bounded on the northeast, north and northwest by the Gulf Coast of the United States, on the southwest and south by Mexico, and on the southeast by Cuba.

It is part of the Atlantic Ocean through the Florida Straits between the U.S. and

Cuba, and with the Caribbean Sea (with which it forms the American Mediterranean Sea) via the Yucatan Channel between Mexico and Cuba.

Today, there are 7 main areas of the gulf:

Gulf of Mexico Basin, which contains the Sigsbee Deep and can be further divided into the continental rise, the Sigsbee Abyssal Plain, and the Mississippi Cone.

Northeast Gulf of Mexico, which extends from just east of the Mississippi Delta near Biloxi to the eastern side of Apalachee Bay.

South Florida Continental Shelf and Slope, which extends along the coast from Apalachee Bay to the Straits of Florida and includes the Florida Keys and Dry Tortugas.

Campeche Bank, which extends from the Yucatan Straits in the east to the Tabasco-Campeche Basin in the west and includes Arrecife Alacran.

Bay of Campeche, which is an isthmian embayment extending from the western edge of Campeche Bank to the offshore regions just east of the port of Veracruz.

Western Gulf of Mexico, which is located between Veracruz to the south and the Rio Grande to the north.

Northwest Gulf of Mexico, which extends from Alabama to the U.S.-Mexico border.

The Gulf of Mexico's eastern, north, and northwestern shores lie along the US states of Florida, Alabama, Mississippi, Louisiana, and Texas.

The US portion of the Gulf coastline spans 1,680 miles (2,700 km), receiving water from thirty-three major rivers that drain 31 states. The Gulf's southwestern and southern shores lie along the Mexican states of Tamaulipas, Veracruz, Tabasco, Campeche, Yucatán, and the northernmost tip of Quintana Roo. The Mexican portion of the Gulf coastline spans 1,394 miles (2,243 km). On its southeast quadrant the Gulf is bordered by Cuba. It supports major American, Mexican and Cuban fishing industries. The outer margins of the wide continental shelves of Yucatán and Florida receive cooler, nutrient-enriched waters from the deep by a process known as upwelling, which stimulates plankton growth in the euphotic zone. This attracts fish, shrimp, and squid. River drainage and atmospheric fallout from industrial coastal cities also provide nutrients to the coastal zone.

The Bay of Campeche in Mexico constitutes a major arm of the Gulf of Mexico. Additionally, the gulf's shoreline is fringed by numerous bays and smaller inlets. A number of rivers empty into the gulf, most notably the Mississippi River in the northern gulf, and the Grijalva and Usumacinta Rivers in the southern gulf. The

land that forms the gulf's coast, including many long, narrow barrier islands, is almost uniformly low-lying and is characterized by marshes and swamps as well as stretches of sandy beach. The Gulf of Mexico is an excellent example of a passive margin. The continental shelf is quite wide at most points along the coast, most notably at the Florida and Yucatán Peninsulas.

The principal points and harbor entrances are marked by lights, which are the chief guides for approaching or standing along the coast.

CURRENTS:

The Gulf Stream, a warm Atlantic Ocean current and one of the strongest ocean currents known, originates in the gulf, as a continuation of the Caribbean Current-Yucatán Current-Loop Current system. Other circulation features include the anticyclonic gyres which are shed by the Loop Current and travel westward where they eventually dissipate, and a permanent cyclonic gyre in the Bay of Campeche.

HURRICANES AND EARTHQUAKES:

The gulf's warm water temperature can feed powerful Atlantic hurricanes causing extensive human death and other destruction as happened with Hurricane Katrina in 2005. In the Atlantic, a hurricane will draw up cool water from the depths and making it less likely that further hurricanes will follow in its wake (warm water being one of the preconditions necessary for their formation). However, the Gulf is shallower and its entire water column is warm. When a hurricane passes over, although the water temperature may drop it soon rebounds and becomes capable of supporting another tropical storm.

The Gulf is considered aseismic: however, mild tremors have been recorded throughout history (usually 5.0 or less on the Richter scale). A 6.0 tremor was recorded on September 10, 2006, 250 miles (400 km) off the coast of Florida which caused no damage, but could be felt throughout the Southeastern United States. No damage or injuries were reported.

Earthquakes such as this may be caused by interactions between sediment loading on the sea floor and adjustment by the crust.

Les principaux pays qui bordent le golfe du Mexique sont :

* Le Mexique à l'ouest et au sud ;
* L'île de Cuba au sud-est ;
* les États-Unis au nord-est et au nord.

Le golfe du Mexique communique au sud-est avec la mer des Caraïbes par le canal du Yucatán et à l'est avec l'océan Atlantique par le détroit de Floride.

Les côtes est, nord et nord-est du golfe s'étendent le long des États de Floride,

d'Alabama, du Mississippi, de Louisiane et du Texas. Cette ligne côtière s'étend sur 2 700 km et reçoit les eaux de 33 fleuves majeurs ayant traversé 31 États. Les côtes du sud et du sud-ouest s'étendent le long des États mexicains de Tamaulipas, Veracruz, Tabasco, Campeche, Yucatán et de Quintana Roo. Au sud-est se retrouve l'île de Cuba.

Le littoral du golfe est truffé de nombreuses petites baies et criques. De nombreux fleuves s'y jettent, et plus particulièrement le fleuve Mississippi dans le nord du golfe, ainsi que le ríosi que de plages de sable. Le golfe du Mexique est un excellent exemple de marge passive. Le plateau continental est relativement large à plusiees principaux points et entrées de port sont indiqués par des feux, qui sont le guide principal pour approcher ou rester le long de la côte.

COURANTS:

Le Gulf Stream, un courant chaud de l'océan Atlantique et l'un des plus forts courants marins connus, prend son origine dans le golfe, dans la continuité de la boucle de courant Caraïbes-Yucatán. Les autres caractéristiques de courants océaniques incluent des vortex anticycloniques qui sont générés par la boucle et qui se déplacent vers l'ouest où ils finissent par se dissiper. On trouve également un vortex cyclonique dans la baie de Campeche.

OURAGANS ET TREMBLEMENTS DE TERRE:

L'eau chaude du golfe peut alimenter de puissants ouragans prenant naissance dans l'Atlantique et causant de lourdes pertes humaines et matérielles, comme ce fut le cas avec l'ouragan Katrina en 2005. Dans l'océan Atlantique, un ouragan a tendance à faire remonter à la surface l'eau froide des profondeurs, ce qui diminue la probabilité qu'un autre ouragan suive dans son sillage (car une eau chaude est une condition préalable à la formation d'un ouragan). Toutefois, la faible profondeur des eaux du golfe implique une colonne d'eau relativement chaude. En conséquence, quand un cyclone passe au-dessus, même si la température de l'eau peut vite descendre, elle rebondit généralement tout aussi rapidement et peut ainsi être le berceau d'une autre tempête tropicale.

Bien que la zone du golfe soit considérée comme asismique, de légers tremblements de terre ont été enregistrés au cours de l'histoire (en général moins de 5,0 sur l'échelle de Richter). Le 10 septembre 2006, un tremblement de 6,0 a été enregistré à 400 km au large des côtes de la Floride. Celui-ci n'a causé aucun dégât, mais il a été ressenti dans tout le sud des États-Unis.

Le golfe du Mexique est la neuvième plus grande du corps de l'eau dans le monde. La forme de son bassin est à peu près ovale et environ 810 miles nautiques (1.500 km) de large et rempli de roches sédimentaires et des débris.

Le marnage est très faible en raison de la connexion étroite avec l'océan.
Considéré comme une petite partie de l'océan Atlantique, il est un bassin océanique largement entouré par le continent nord-américain et l'île de Cuba. Il est délimité au nord-est, nord et nord-ouest par la côte du Golfe des Etats-Unis, au sud-ouest et au sud par le Mexique, et sur le sud-est de Cuba.
Il fait partie de l'océan Atlantique par le détroit de Floride entre les Etats-Unis et Cuba, et avec la mer des Caraïbes (avec lequel il forme la mer Méditerranée américaine) via le canal du Yucatan entre le Mexique et Cuba.
Aujourd'hui, il ya sept domaines principaux du golfe:
Golfe du Mexique bassin, qui contient le Deep Sigsbee et peut encore être divisé dans le glacis continental, la plaine abyssale Sigsbee, et le cône du Mississippi.
Nord du golfe du Mexique, qui s'étend de l'est du delta du Mississippi près de Biloxi sur le côté Est de la baie Apalachee.
Floride du sud du plateau continental et du talus, qui s'étend le long de la côte de la baie Apalachee le détroit de Floride et inclut les Keys de Floride et de Dry Tortugas.
Campeche Bank, qui s'étend du détroit du Yucatan dans l'est du bassin de Tabasco-Campeche dans l'ouest et comprend Arrecife Alacran.
Baie de Campeche, qui est une baie isthmique s'étendant de la bordure ouest de Campeche Banque au large des côtes des régions à l'est du port de Veracruz.
Occidentale du golfe du Mexique, qui est situé entre Veracruz, au sud et le Rio Grande, au nord.
Nord-Ouest du Golfe du Mexique, qui s'étend de l'Alabama à la frontière américano-mexicaine.
Le golfe de l'Est du Mexique, au nord et rives nord-ouest se trouvent le long des États américains de la Floride, Alabama, Mississippi, en Louisiane et au Texas.
La partie américaine de la côte du golfe enjambe 1,680 miles (2.700 km), recevant l'eau de 30 à 3 principales rivières qui drainent 31 états. Sud-ouest du Golfe et les rivages sud se trouvent le long des Etats mexicains de Tamaulipas, Veracruz, Tabasco, Campeche, Yucatan, et l'extrémité nord de Quintana Roo. La partie mexicaine de la côte du golfe enjambe 1,394 miles (2,243 km). Sur son quadrant sud-est du golfe est bordé par Cuba. Il supporte les grandes industries de pêche américains, mexicains et cubains. Les marges extérieures du plateau continental de gamme du Yucatán et de Floride reçoivent refroidisseur, enrichis en nutriments des eaux de la profondeur par un processus connu sous le nom d'upwelling, qui stimule la croissance du plancton dans la zone euphotique. Cela attire les poissons, crevettes et calmars. Drainage de la rivière et les retombées

atmosphériques de l'industrie des villes côtières fournissent également des nutriments à la zone côtière.
La baie de Campeche au Mexique constitue un important organe du Golfe du Mexique. De plus, le littoral du golfe est bordé par de nombreuses baies et anses plus petites. Un certain nombre de rivières se jettent dans le golfe, notamment la rivière Mississippi, dans le nord du golfe, et les fleuves Grijalva et Usumacinta dans le sud du golfe. La terre qui forme la côte du golfe, dont de nombreux longs, les îles-barrières étroites, est presque uniformément faible altitude et se caractérise par des marais et des marécages ainsi que des étendues de plage de sable. Le golfe du Mexique est un excellent exemple d'une marge passive. Le plateau continental est assez large dans la plupart des points le long de la côte, notamment à la Floride et péninsules du Yucatan.
Les principaux points et les entrées du port sont marqués par des feux, qui sont les guides en chef pour approcher ou debout le long de la côte.
COURANTS:
Le Gulf Stream, un courant chaud océan Atlantique et l'un des plus forts courants océaniques connus, proviennent du Golfe, comme une continuation de la Caraïbe de courant Yucatán boucle de courant du système actuel. Caractéristiques de circulation Autres incluent les gyres anticycloniques qui sont versées par la boucle de courant et le voyage vers l'ouest, où ils finissent par se dissiper, et un tourbillon cyclonique permanente dans la baie de Campeche

1 - Port fart

26°18.78 N
97°37.47 W

NW Atlantic Ocean - Gulf of Mexico

poop

2 - Brownsville

25°57.37 N
97°23.29 W

NW Atlantic Ocean - Gulf of Mexico

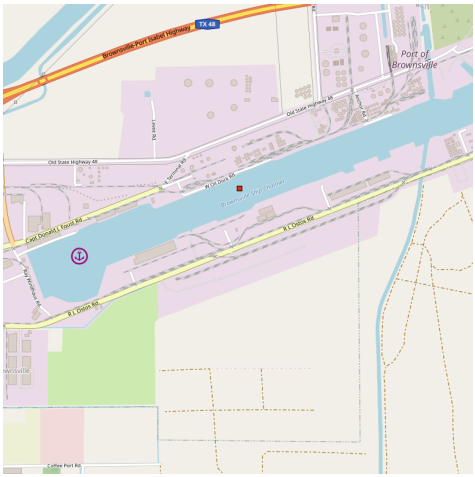

some 1 got shot and killed!!

Port.

Port.

3 - Port Isabel

26°04.46 N
97°13.08 W

NW Atlantic Ocean - Gulf of Mexico

Small port.

Petit port côtier.

4 - Port Aransas

27°50.33 N
97°03.75 W

NW Atlantic Ocean - Gulf of Mexico

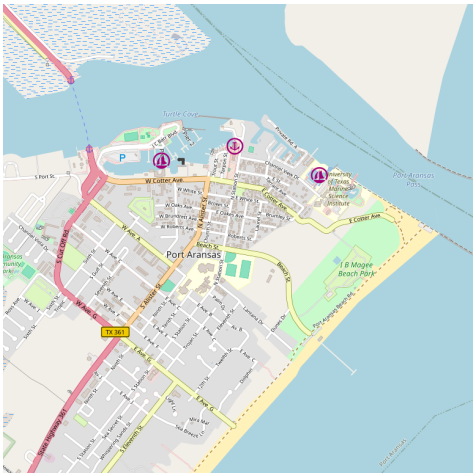

Georgia

Small port.

Petit port côtier.

5 - San Antonio snice100bc

28°08.97 N
96°50.66 W

NW Atlantic Ocean - Gulf of Mexico

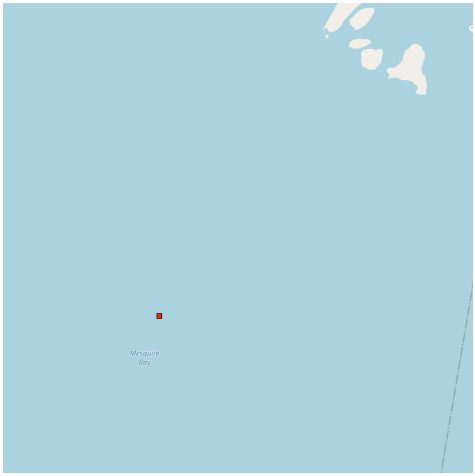

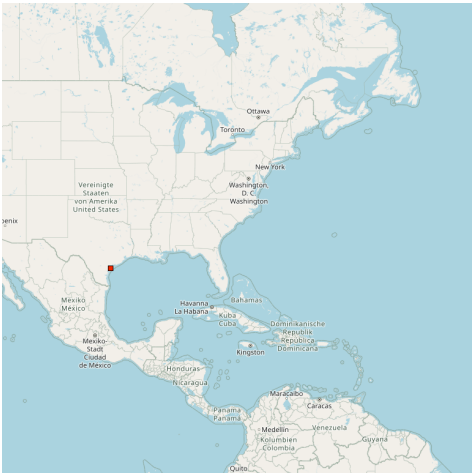

I made it cuz i live in SA TX
its poop water dudes!!!

6 - Port Lavaca

28°37.00 N
96°37.36 W

NW Atlantic Ocean - Gulf of Mexico

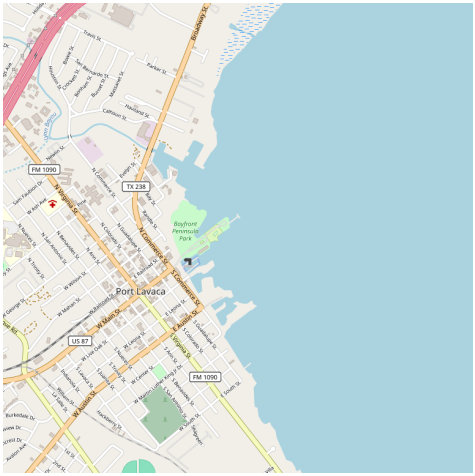

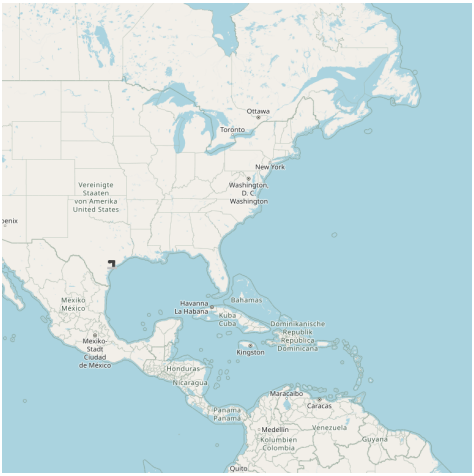

Small port.
Petit port côtier.

7 - Palacios

28°41.96 N
96°13.39 W

NW Atlantic Ocean - Gulf of Mexico

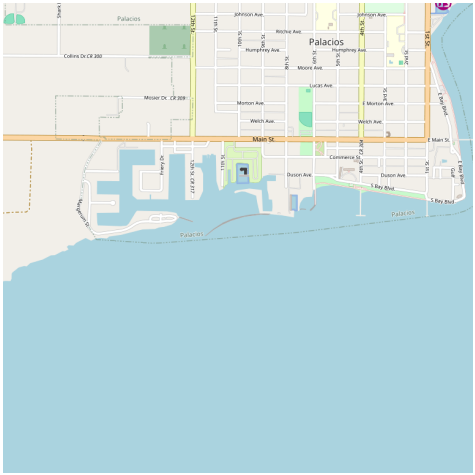

Small port.

Petit port côtier.

8 - Veracruz

19°12.45 N
96°08.12 W

NW Atlantic Ocean - Gulf of Mexico

Harbor protected by a breakwater.

Port de commerce protégé par une digue.

9 - Kemah boardwalk

29°32.77 N
95°01.19 W

NW Atlantic Ocean - Gulf of Mexico

10 - Offatts Bayou

29°16.66 N
94°51.10 W

NW Atlantic Ocean - Gulf of Mexico

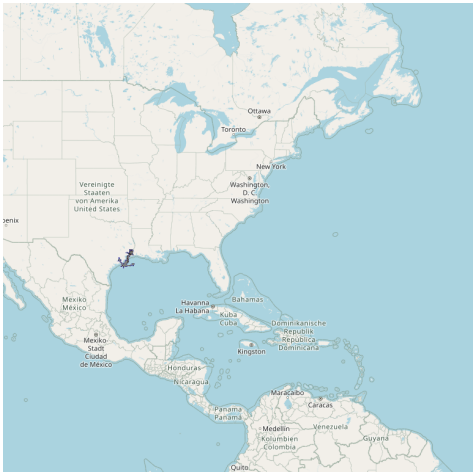

11 - Galveston

29°18.38 N
94°49.08 W

NW Atlantic Ocean - Gulf of Mexico

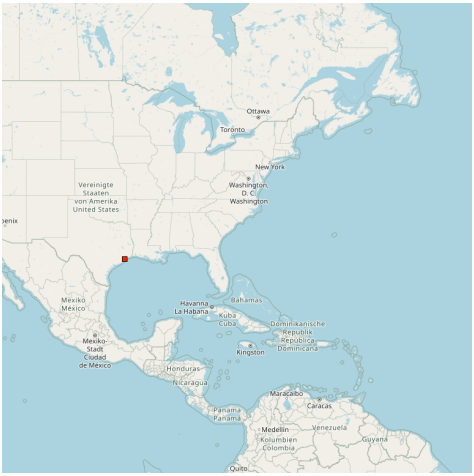

Large harbor.

Grand port de commerce côtier.

12 - Coatzacoalcos

18°07.61 N
94°24.11 W

NW Atlantic Ocean - Gulf of Mexico

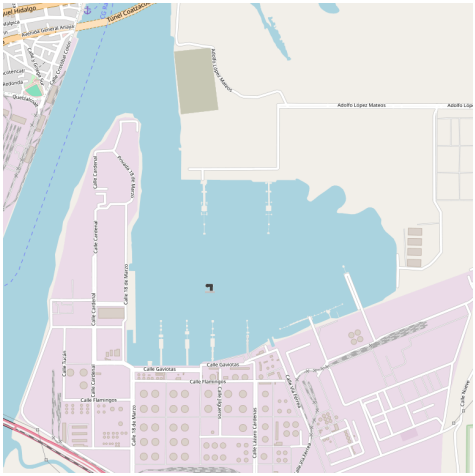

Port.

Port.

13 - Haymark Terminal

30°08.08 N
93°19.34 W

NW Atlantic Ocean - Gulf of Mexico

14 - Cypremort point

29°42.19 N
91°51.74 W

NW Atlantic Ocean - Gulf of Mexico

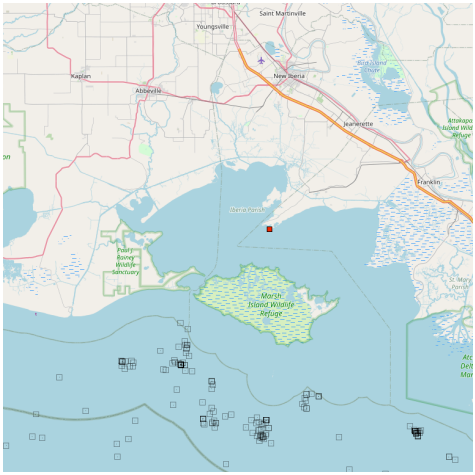

15 - Ciudad Del Carmen

18°38.98 N
91°50.72 W

NW Atlantic Ocean - Gulf of Mexico

Avenida del Mar
Avenida Paseo del Mar
Avenida Héroes del 21 de Abril
Avenida Cenaculo
Avenida Paseo Uruguay
Avenida Rosario Castellanos
Colonia Puerto Peñasquito
Colonia Caleta
Colonia Burocrata
Colonia Cuauhtemoc
Colonia Avila
Colonia Miami
Colonia Justo Sierra
FRACC. MARINA DEL REY
FRACC. MONTE BELLO
COL. ELECTRICISTAS
COL. STA. MARGARITA
COL. TECOLUTLA
COL. CENTRO
COL. GUADALUPE
COL. M. PEREZ MTZ.
Calle 31
Calle 33
Calle 35
Calle 37
Calle 39
Calle 41
Calle 43
Calle 45
Calle 47
Calle 49
Calle 51
Calle 53
Calle 55
Calle 57
Calle 59
Calle 61
Calle 63
Calle 65
Calle 67
Calle 69
Calle

Port.

Port côtier.

18 - Biloxi

30°23.49 N
88°53.04 W

NW Atlantic Ocean - Gulf of Mexico

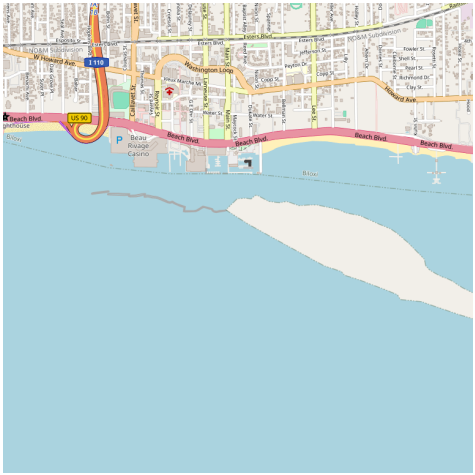

Small port.

Petit port côtier.

19 - West Florida

27°26.34 N
84°18.54 W

NW Atlantic Ocean - Gulf of Mexico - West Florida

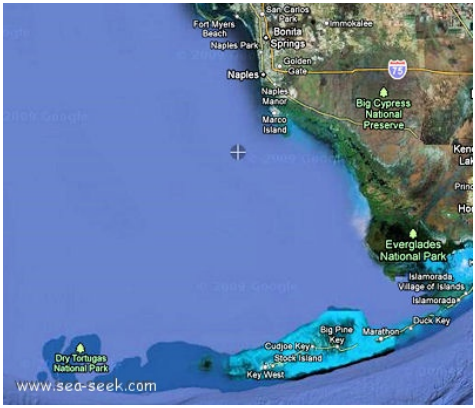

West Florida

The coast, for nearly 115 miles, from Key West to San Carlos Bay is low, sandy, and generally wooded. Innumerable small islands and keys, interlaced by many small rivers and bayous, make up Everglades National Park and the Ten Thousand Islands. From San Carlos Bay N to Tampa Bay the coast is made up of nearly straight sandy beaches of the barrier islands.

The SW extremity of the Florida mainland is part of the Everglades National Park and Big Cypress Swamp. Much of these areas are under water throughout the year and are nearly all covered during the rainy summer season. Fronting the swampy areas are the Ten Thousand Islands, a group of low mangrove-covered islands divided by tidal channels. N of the Ten Thousand Islands the coast is low, sandy, and generally backed by pine forests.

From Cape Romano to Anclote Keys the coast becomes a barrier beach of low islands separated by inlets, most of which are small and cannot be distinguished from offshore.

Between Anclote Keys and St. James Island, the W side of Apalachee Bay, the coast is low and marshy for 1 to 2 miles inland then backed by pine forests. The shoreline is broken by a number of unimportant rivers and creeks.

The Florida Keys comprise a chain of low islands along the SW coast of the Florida Peninsula extending

Win a wide arc to the Dry Tortugas. The keys are mostly of coral formation and are generally covered with dense mangrove, though some have stands of pine and a few have coconut groves. Florida Keys National Marine Sanctuary, a Marine Protected Area (MPA), surrounds the keys from Biscayne Bay to Dry Tortugas.

On the straits side of the keys, and at an average distance of 5 miles, are the Florida Reefs, a dangerous line of shoals which extend along the entire length of the chain. The reefs are particularly hazardous because they do not break in smooth weather and few of them are exposed. The water shoals abruptly between the reefs and along their outer edges.

When approaching the reefs from seaward, their proximity usually is indicated by a change in color of the water from deep blue to light green or by the bank blink,

described in chapter 3. However, too much reliance should not be placed on such indications. Lights and daybeacons facilitate navigation along the reefs in clear weather, but soundings should be resorted to in thick weather. Depths of 50 fathoms indicate a distance of 2 to 3 miles from the reefs, and great caution should be used in approaching closer. Fogs are infrequent in this area.

The water always becomes milky following windy weather. The usual color is bluish green on the reefs, while the rock patches are dark, shading through brown to yellow as they approach the surface. Sand patches are bright green. Grass patches at depths of 10 to 15 feet have the appearance of rocks. With the sun astern, the line marking deep water and the edges of reefs is surprisingly clear from a position aloft.

The Florida Keys Particularly Sensitive Sea Area (PSSA) is an IMO-designated zone that encircles the sea area around all of the Florida Keys. The PSSA includes the entire Florida Keys National Marine

Sanctuary as well as Biscayne National Park at the northeastern end of the keys. The PSSA has been established to protect the exceptional values of the sea area around the Florida Keys from possible damage by international shipping activities. The PSSA includes the Tortugas Ecological Reserve, which was established in 2001 to protect nearly pristine coral formations and habitat in the Sanctuary. The coral resources within the Reserve are especially vulnerable to possible damage from shipping activities.

Domestic law and regulations adopted by the United States for the Sanctuary apply within the PSSA.

Several of these concern shipping activities:

* Areas To Be Avoided (ATBAs) - There are four ATBAs in the Sanctuary: in the vicinity of the Florida Keys; in the vicinity of KeyWest Harbor; in an area surrounding the Marquesas Islands; and in an area surrounding the Dry Tortugas Islands. All tank vessels and vessels greater than 50 meters in registered length are prohibited from operating within the ATBAs.

* Areas closed to anchoring - All vessels are prohibited from anchoring in the Tortugas Ecological Reserve. Vessels that are 100 feet or less in length (30.48 meters) may request permission from the Sanctuary to use mooring buoys in the northern portion of the Reserve (Tortugas North). Vessels 50 meters or greater in registered length are prohibited from anchoring on the portion of Tortugas Bank west of Dry Tortugas National Park. (This area was modified in January 2001 by the establishment of the Tortugas Ecological Reserve.)

* Anchoring restriction - In areas of the Sanctuary identified as Ecological

Reserves and SanctuaryPreservation Areas all anchor apparatus (including the anchor, chain, or rope) must not touch any coral, living or dead, or any attached organism. In all other areas of the Sanctuary, vessels are prohibited from anchoring on living coral in water depths of less than 40 feet when visibility is such that the seabed can be seen.

* Restricted access - Vessels are not allowed to stop in the southern portion of the Tortugas EcologicalReserve (Tortugas South) and must receive permission in advance in order to stop in the northern portion of the Reserve (Tortugas North).

* Discharge restriction ? In Ecological Reserves and Sanctuary Preservation Areas, all discharges anddeposits are prohibited except cooling water or engine exhaust.

Additional restrictions on vessel activities, such as vessel discharges, apply within the Sanctuary.

WEATHER:

Along the coast from Key West to Tampa Bay, the major weather hazards include tropical cyclones, thunderstorms, and cold fronts. Tropical cyclones, which can occur in any month, are mainly a threat in June, August, September, and October. Seventeen tropical cyclones have approached the coastline between Key West and Tampa Bay since 1950. The chance of a tropical cyclone encounter decreases along theWcoast, N to Fort Myers and Tampa Bay. Thunderstorms develop on about 60 to 80 days annually along this section of the coast. They are least likely near Key West and most likely in the Tampa Bay area. While they can occur at anytime, they are most likely from June through September, during the late afternoon and evening hours; at sea they frequently occur at night. During the summer months, thunderstorms are observed on about 10 to 20 days per month. From fall through spring, cold fronts occasionally reach these waters generating strong, gusty winds which kick up rough seas. While gales are infrequent, winds of 28 knots or more occur during passage of the front. High winds from the NW precede the front then turn to the North and finally Northeast as the front passes. During the winter, there fronts can occur every week and create problems for boaters that get caught in the Gulf of Mexico as there are few harbors (Tampa Bay, Charlotte Harbor and Ft Myers) that offer protection for transiting boaters. Wave heights of 6 to 10 feet or more are encountered during the passing of a cold front as far south as Cape Romano. Visibilities are usually good, particularly off Key West. Farther N, they drop below 2 miles about 1 percent of the time from December through April. Along the coast, a shallow ground fog may form, but this usually dissipates with the rising

sun.

La côte W, sur un peu plus de 200 km, depuis Key West à San Carlos Bay, est peu profonde, sablonneuse, et généralement boisée. De nombreuses petites îles et îlots, parsemés de plusieurs petites rivières forment le Everglades National Park et les "Ten Thousand Islands".

Depuis la baie N de San Carlos jusqu'à Tampa Bay, la côte est faite de plages de sable droites ayant pour barrière les îles.

L'extrémité SW de la Floride est la zone des Everglades National Park. La majorité de cette zone est sous l'eau tout au long de l'année et toute recouverte pendant la saison des pluies d'été.

En face des zones de marécage se trouvent les "Ten thousand Islands", un groupe d'îles couvertes de mangrove basse, séparé par des canaux.

Au N des "Ten Thousand Islands" la côte est basse, sablonneuse et généralement bordée de forêts de pins.

De Cap Romano à Anclote Keys la côte devient une barrière d'îles basses séparées par des îlots, dont la plupart sont petits et ne se distinguent pas du large.

Entre Anclote Keys et St James Islands, l'W d'Apalachee Bay, la côte est basse et marécageuse pendant 1 à 2 M et bordée de forêts de pin. La côte est coupée de nombreuses rivières et criques.

Les Florida Keys forment une chaîne d'îles basses le long de la côte SW de la péninsule de Floride, s'étendant en forme de grand arc jusqu'aux Dry Tortugas. Les îlots sont de formation corallienne et sont généralement recouverts de mangroves denses, ou, pour certains de pins ou de cocoteraies.

Florida Keys National Marine Sanctuary est une zone de protection marine (MPA ou ZPM) qui s'étend de Biscayne Bay à Dry Tortugas.

Du côté du détroit des îlots, sur une distance de 5 M, se trouvent les Florida Reefs (Récifs de Florides), de dangereux hauts-fonds qui s'étendent sur toute la longueur de la chaîne. Les récifs sont particulièrement dangereux parce-que on ne les voit pas, même par mauvais temps, peu d'entre eux sont visibles. La profondeur diminue brusquement entre les récifs et le long de leurs bords extérieurs.

Quand on approche des récifs en venant du large, on aperçoit un changement de couleur de l'eau qui passe du bleu profond au vert pâle. Cependant de façon plus technique disons que des profondeurs de 50 m indiquent que vous êtes à 2 ou 3 M des récifs et la prudence est recommandée si vous souhaitez vous approcher de plus près des récifs. Les brouillards sont assez rares dans cette zone.

Les Florida Keys, zone maritime particulièrement sensible (LPFO), on a donc déclaré Zone protégée la zone maritime qui entoure tous les îlots de Floride. Des zones à éviter (ATBAs) on été crée, il en existe 4:

* A proximité du port de Key West (arrondissement des îles Marquises et des îles Dry Tortugas), tous les navires-citernes et navires de plus de 50 m de longs enregistrés, sont interdit.
* Tous les navires sont interdits de mouillage dans la zone de Tortugas. Les bateaux longs de 30 m ou moins peuvent demander au Sanctuaire la permission d'utiliser les bouées d'amarrage situées dans la partie N de Tortugas. Les navires de 50 m ou plus sont interdits de mouillage.
* Dans les zones du Sanctuaire Ary, il est interdit d'ancrer sur les coraux vivants ou morts.
* Les navires ne sont pas autorisés à s'arrêter dans la partie S des Tortugas et doivent demander l'autorisation de s'arrêter dans la partie N de la réserve Tortugas N).
* Tous les rejets et dépôts sont interdit, sauf l'eau de refroidissement d'un moteur ou d'échappement.

MÉTÉO:

Le long des côtes de Key West à Tampa Bay, les risques majeurs sont les cyclones tropicaux et les fronts froids. Les cyclones tropicaux peuvent se produire à n'importe quel mois, mais représentent une menace surtout en juin, août, septembre, octobre.

Les orages sévissent surtout dans la région de Tampa Bay, sur environ 60 à 80 jours par an, en général de juin à septembre. Ils surviennent au cours de l'après-midi et, en mer, ils se produisent fréquemment la nuit.

Durant l'été, les orages surviennent environ 10 à 20 jours par mois. De l'automne jusqu'au printemps, les fronts orageux ne sont qu'occasionnels, mais rendent une mer agitée avec de fortes rafales de vents pouvant atteindre 28 n?uds ou plus au large de Key West.

La visibilité est en général bonne au large de Key West. Plus au N elle tombe à environ 2 M entre le mois de décembre et le mois d'avril. Le long de la côte le brouillard apparaît mais il se dissipe généralement à l'aube.

19.1 - Pensacola

30°24.15 N
87°13.66 W

NW Atlantic Ocean - Gulf of Mexico - West Florida

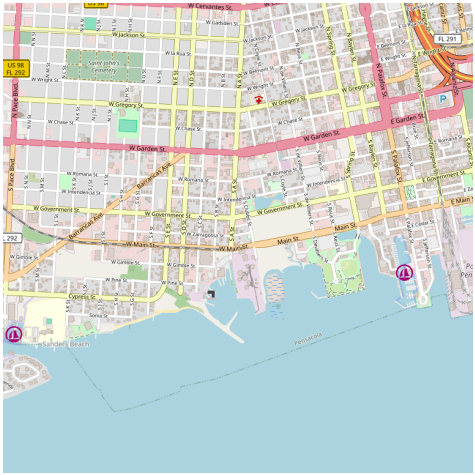

Port.

Port côtier.

19.2 - Port St Joe

29°48.88 N
85°18.62 W

NW Atlantic Ocean - Gulf of Mexico - West Florida

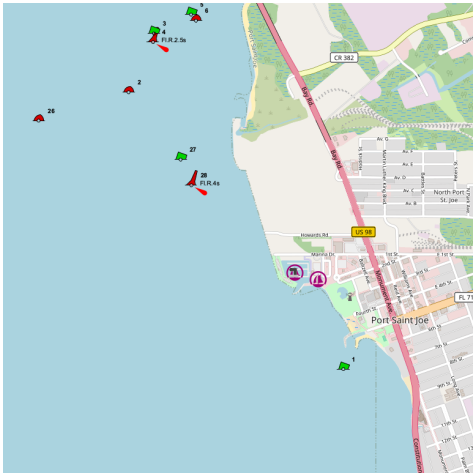

Port.

Port côtier.

19.3 - Charlotte Harbor

29°48.88 N
85°18.62 W

NW Atlantic Ocean - Gulf of Mexico - West Florida

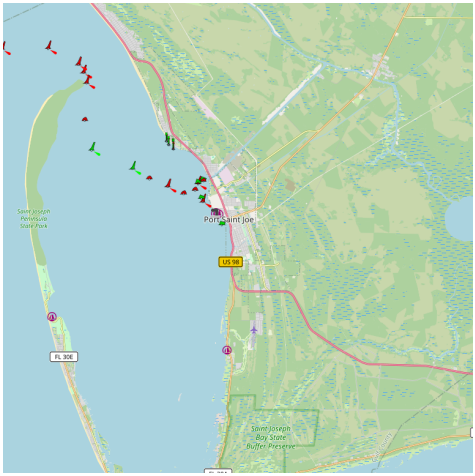

19.4 - Florida

29°00.03 N
82°45.65 W

NW Atlantic Ocean - Gulf of Mexico - West Florida

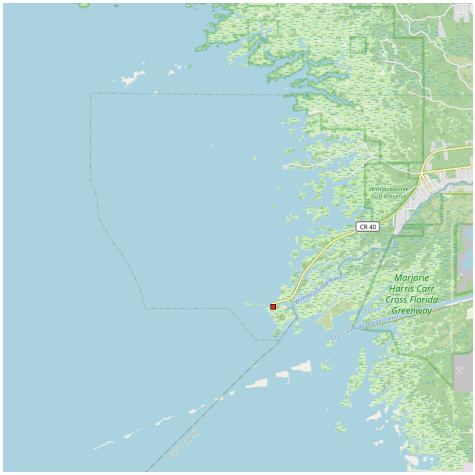

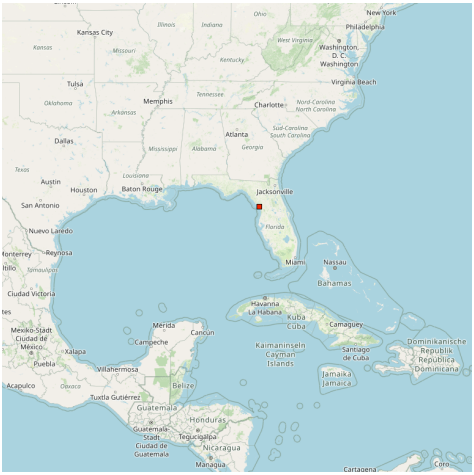

19.5 - St Petersburg

27°46.13 N
82°37.73 W

NW Atlantic Ocean - Gulf of Mexico - West Florida

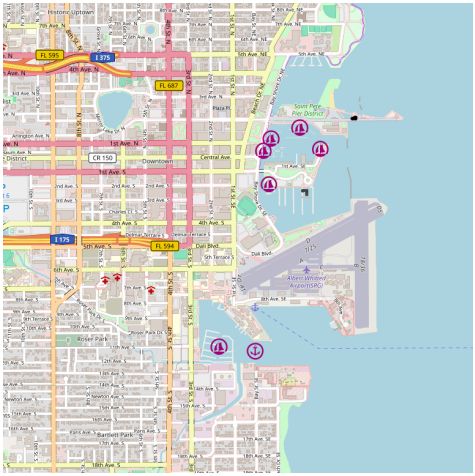

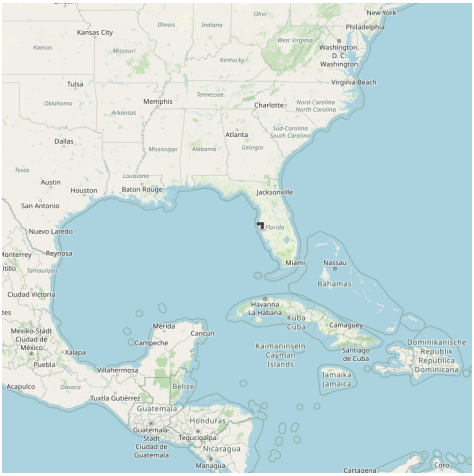

Port.

Port côtier.

19.6 - Key west trip

25°58.61 N
81°53.52 W

NW Atlantic Ocean - Gulf of Mexico - West Florida - Key west trip

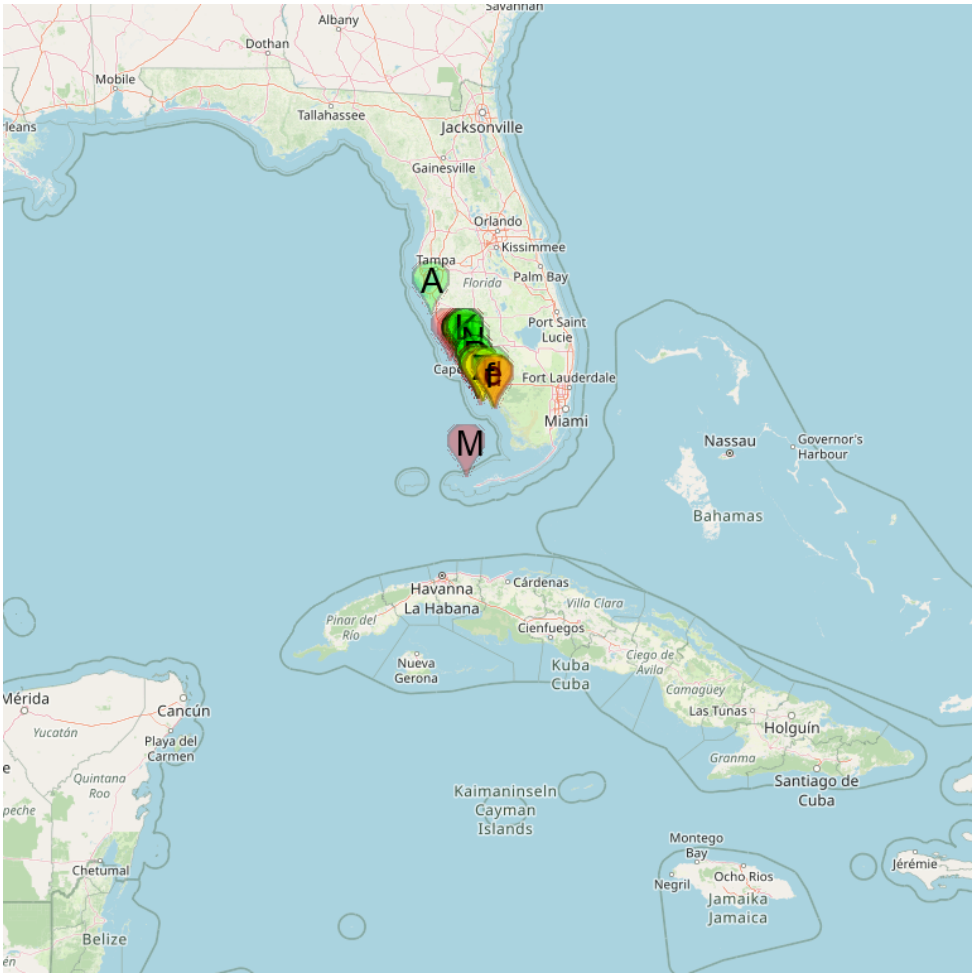

- A Philipi Creek Marina
- B Sanibel Island (Florida)
- C Captiva Island (Florida)
- D Port Sanibel Marina (Sanibel I.)
- E Ybel Point (Sanibel I.)
- F Punta Rassa (Florida)
- G Tarpon Point Marina (Florida)
- H Punta Rassa cove (Florida)
- J Fort Meyers Beach Marina (San Carlos Key)
- K Cape Coral Yacht Marina (Florida)
- L Gulf Harbour (FL)
- M Smith Shoal (Florida)
- N Bonita Bay Marina
- O Marina Naples City Dock
- P Royal Harbor Naples (Florida)
- Q Marco Island (Florida)

R Esplanade Marina (Marco Island)
S Marina at Factory Bay (Marco Island)
T Factory Bay (Marco I)
U Cedar Bay Yacht Club (Marco Island)
V Cape Romano (Florida)
W Caxambas Pass anchorage (Florida)
X Goodland Bay (Florida)
Y Coon Key Pass (Florida)
Z Sugar Bay (Tripod Key) (Florida)
a Port Marina Islands (Florida)
b Picnic Key (Florida)
c Indian Key (Florida)
d Kingston Key (Florida)
e S Russel Pass (Florida)
f Jewel Key (Florida)

61

19.6.1 - Philipi Creek Marina

27°16.34 N
82°31.99 W

NW Atlantic Ocean - Gulf of Mexico - West Florida - Key west trip

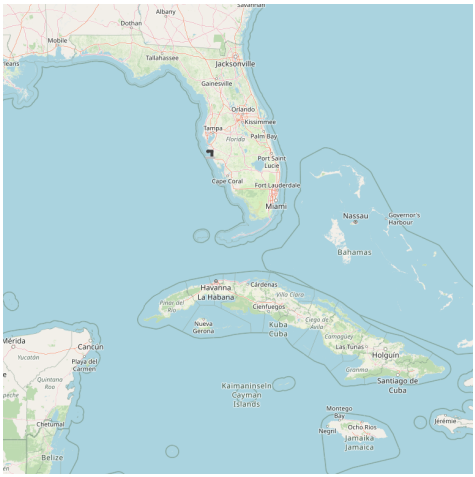

19.6.2 - Cape Coral Yacht Marina (Florida)

26°32.62 N
81°57.02 W

NW Atlantic Ocean - Gulf of Mexico - West Florida - Key west trip

canal 16

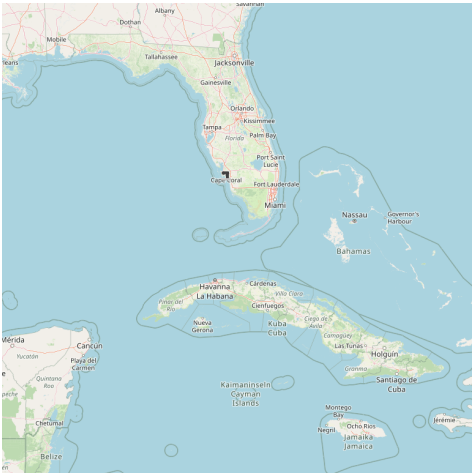

Le Cape Coral Yacht Basin, géré par la Division des Services de la Marine, est situé sur la voie navigable Okeechobee, à l'extrémité de Redfish Cove, juste avant Redfish point.
89 pl. (<16,5)
Tel: (239) 574-0809
Fax: 239-542-5329

19.6.3 - Tarpon Point Marina (Florida)

26°32.34 N
81°59.97 W

NW Atlantic Ocean - Gulf of Mexico - West Florida - Key west trip

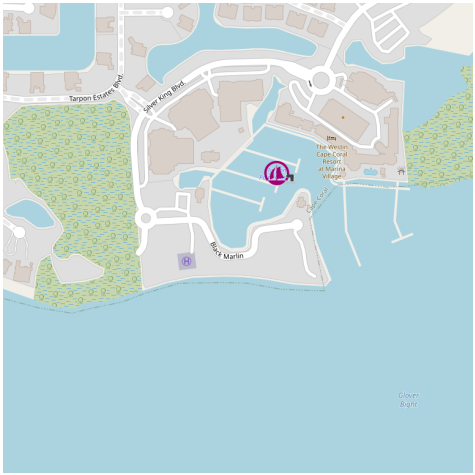

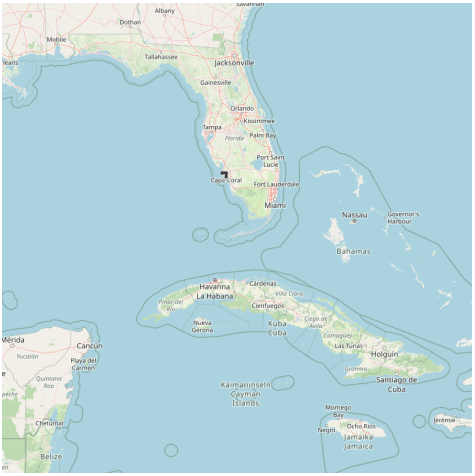

Tarpon Point Marina est située dans la baie de Glover, bien protégée, à quelques milles du Golfe de Mexico.

L'aéroport international du SW de la Floride se trouve à 20 M de tarpon Point Marina.

Ce port en eau profonde offre de nombreux services tels que golfe, piscine, magasins, salle de Fitness, spa, hôtel, tennis..

175 pl. (<22,5 m)

Tel: 239-549-8500

Fax: 239-549-8055

Mail: tarponpoint@earthlink.net

Profondeur: 2,4 m à 3,6 m

19.6.4 - Gulf Harbour (FL)

26°32.12 N
81°56.26 W

NW Atlantic Ocean - Gulf of Mexico - West Florida - Key west trip

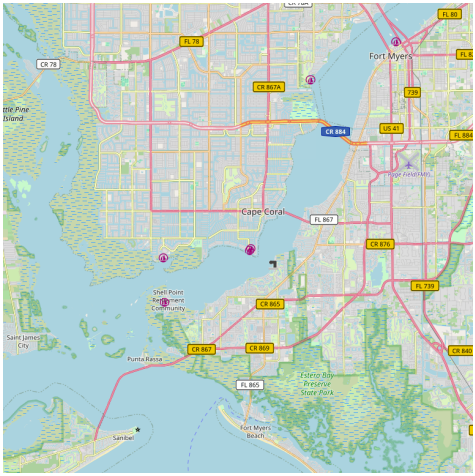

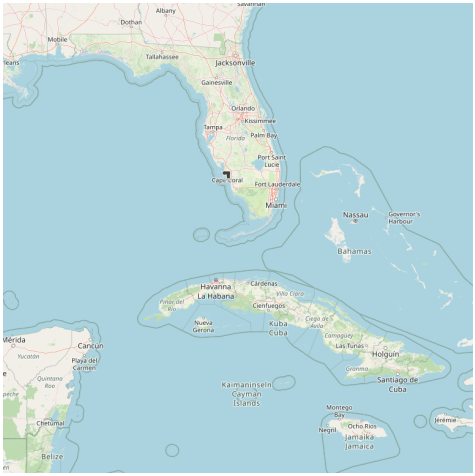

Located on the Caloosahatchee River.

Entrance Navigation

Deep water entrance.

19.6.5 - Punta Rassa cove (Florida)

26°30.27 N
81°59.86 W

NW Atlantic Ocean - Gulf of Mexico - West Florida - Key west trip

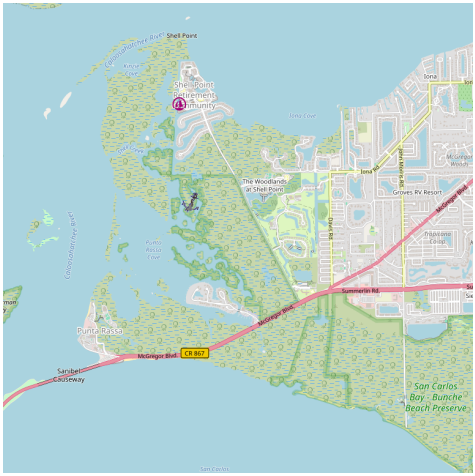

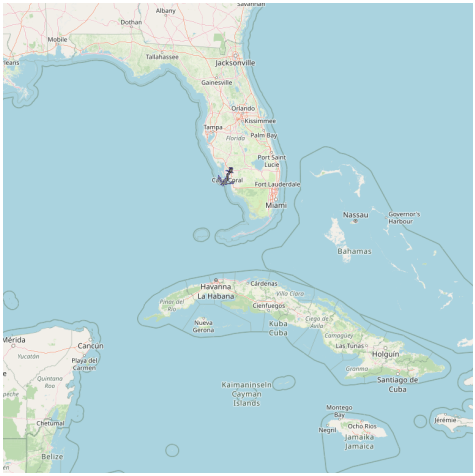

Will be found on the deep water east of the gap between flashing daybeacons #13 and #14, bordering on the western reaches of shallow Punta Rassa Cove (north of the new, high-rise section of the Sanibel Island Bridge), in 6 feet minimum depth.

The anchorage of Punta Rassa is good, but the tidal currents have considerable

velocity at times, and there is considerable boat traffic.
Protected ONLY from eastern, northeastern and southeastern winds.

On mouille, par 3 m, à l'extrême W de Punta Rassa Cove, dans une profondeur minimale de 1,8 m. Le mouillage de Punta Rassa est bon, mais les courants de marée sont certaines fois très forts, et il y a beaucoup de trafic de bateaux.
Protégé seulement des vents d'E, NE et SE.

19.6.6 - Punta Rassa (Florida)

26°29.27 N
82°00.67 W

NW Atlantic Ocean - Gulf of Mexico - West Florida - Key west trip

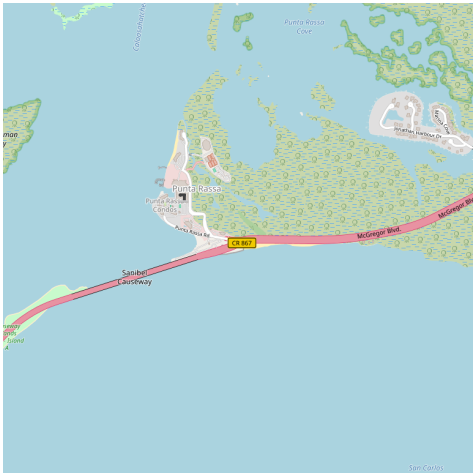

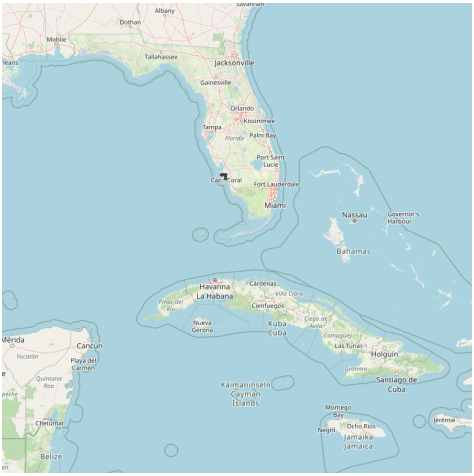

Punta Rassa, sur le côté E de San Carlos Bay et à 2 M au N de Sanibel Island, dispose de nombreux appartements et d'un hôtel. Une rampe de lancement est disponible à l'extrémité S de la marina. La profondeur est d'environ 1,5 m.

19.6.7 - Sanibel Island (Florida)

26°29.19 N
82°06.22 W

NW Atlantic Ocean - Gulf of Mexico - West Florida - Key west trip - Sanibel Island (Florida)

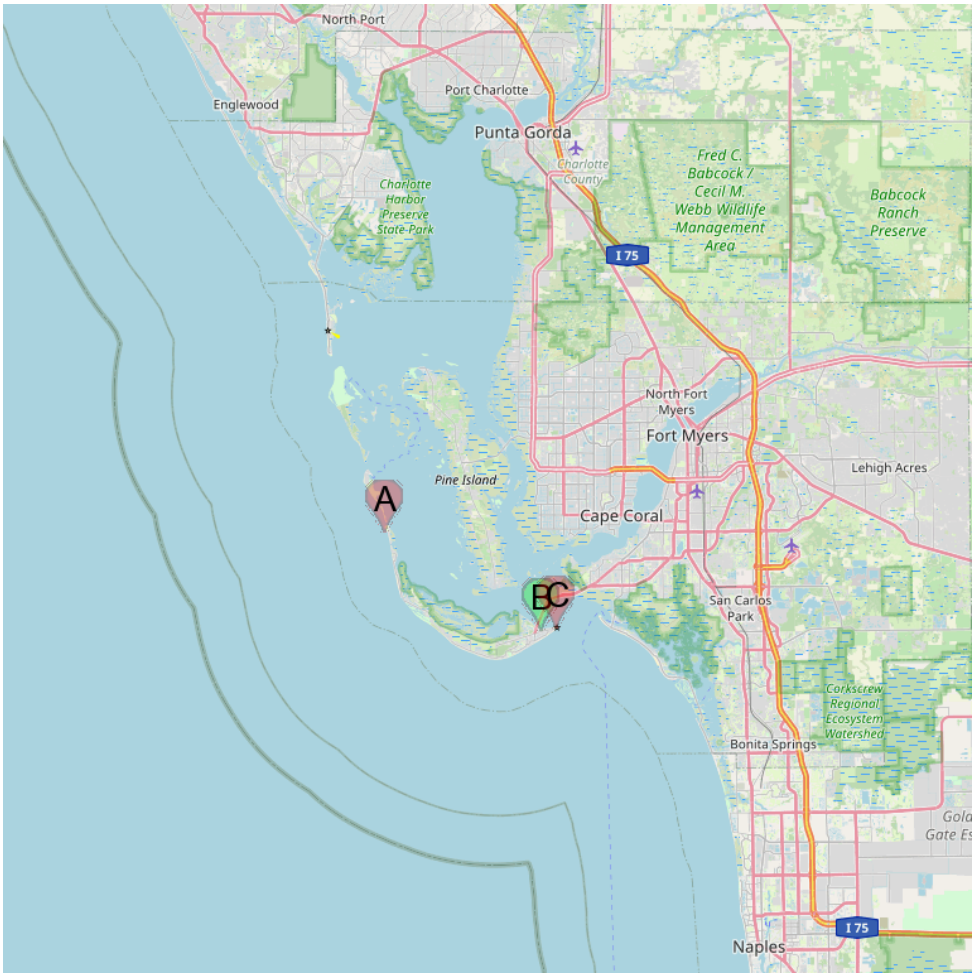

A Captiva Island (Florida)

B Port Sanibel Marina (Sanibel I.)

C Ybel Point (Sanibel I.)

Immergée dans le Golfe du Mexique, l'île de Sanibel, en forme de crochet, est située au large de la côte ouest de la Floride, en face de Fort Myers, ville côtière située sur l?Interstate 75.

L'île est reliée à la ville de Fort Myers par une route construite en 1963.

Depuis 1884, le Point Ybel Lighthouse attire les bateaux vers les rivages accueillants de l'île.

Sanibel est réputée dans le monde entier pour ses coquillages. Une route mène à l'île de Sanibel, où la Réserve nationale pour la Faune et la Flore J.N. "Ding" Darling, située au N, abrite de nombreuses espèces d'oiseaux et de plantes exotiques. L'ensemble de la réserve occupe à elle seule près d'un tiers de l'île.
Des centaines d?îles entourent Sanibel. La plupart sont des îlots non peuplés, mais fantastiques pour naviguer. Cabbage Key est équipée d?un vrai petit port idéal pour une halte maritime confortable.
L?île est coiffée en son sommet d?un tumulus indien fabriqué en coquillages.
Un chenal naturel, Captiva pass, longe la côte NE de Sanibel, entre la pointe Ybel et Pine Island. La profondeur est de 2,7 m. Le passage est balisé et porte des lumières la nuit.
Un chenal, Blind pass, sépare Sanibel Island de Captiva Island. Ce passage n'est pas balisé et la profondeur est sujette au changement et le rend quelquefois impraticable. Un pont traverse la passe, il a 11,4 m d'envergure et une hauteur de 2,1 m.

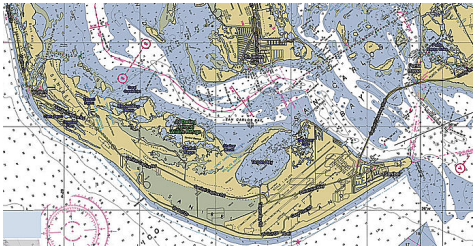

Sanibel Island (Florida)

19.6.7.1 - Captiva Island (Florida)

26°32.74 N
82°12.10 W

NW Atlantic Ocean - Gulf of Mexico - West Florida - Key west trip - Sanibel Island (Florida) - Captiva Island (Florida)

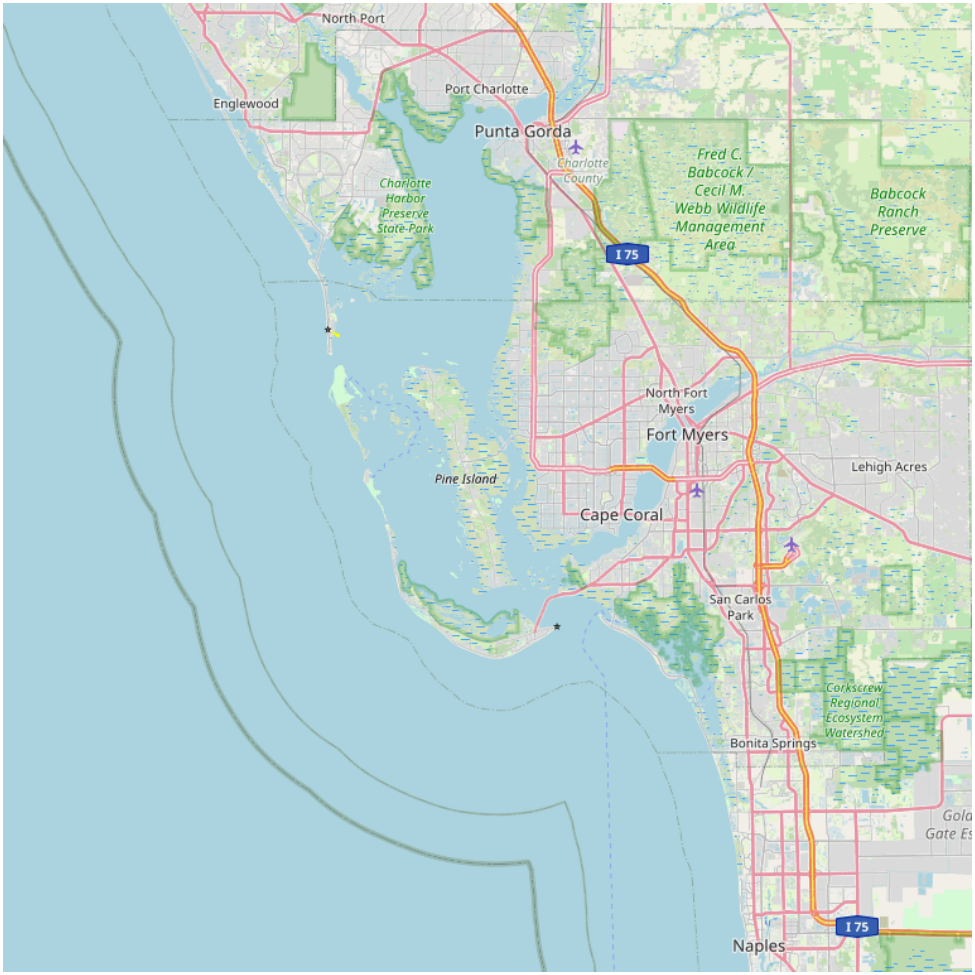

163

Captiva Island est l'île petite soeur de Sanibel. Elle est située au N de Sanibel et mesure environ 1,2 m de long sur 0,10 m de large.

Redfish Pass sépare Captiva Island de North Captiva Island. Le chenal privé et balisé mène à une marina à Cape Coral Yacht Basin, juste à l'W de Redfish Point. La profondeur est d'environ 1,5 m.

La Redfish pass sépare ce petit archipel composé de Captiva Island et North

Captiva island. le passage est sinueux et difficile, avec des courants forts et de fréquents changements de profondeur. Ce passage ne peut pas être emprunté sans une bonne connaissance locale des lieux.
Captiva Pass, située entre North Captiva Island et Cayo Costa est utilisée, dans une certaine mesure, par les bateaux de pêche. Le chenal n'est pas balisé et il est sujet au changement de profondeur, une connaissance locale est recommandée. La passe est profonde d'environ 1,8 m.

Captiva Island (Florida)

19.6.7.2 - Port Sanibel Marina (Sanibel I.)

26°27.04 N
82°01.88 W

NW Atlantic Ocean - Gulf of Mexico - West Florida - Key west trip - Sanibel Island (Florida)

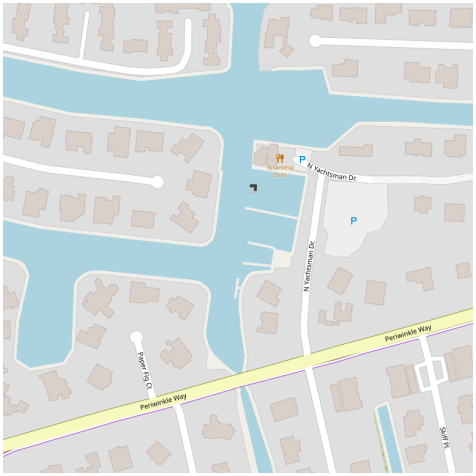

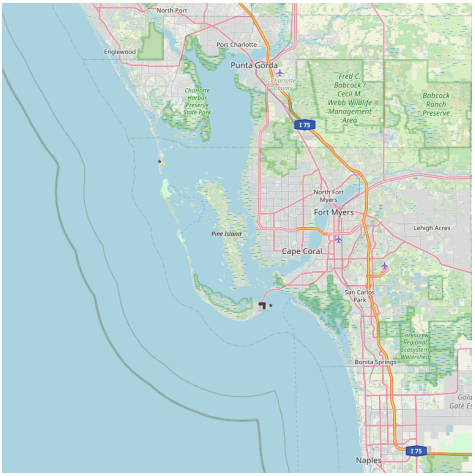

canal 16

En approchant du Golfe du Mexique vers la baie de San Carlos, Port Sanibel Marina est juste au N de Sanibel Causeway Bridge et juste au S de la voie navigable intercôtier. Le chenal d'entrée est bien balisé avec une profondeur de 1,5 m à marée basse.

A 30 minute de celle-ci se trouve aussi l'aéroport international Southwest Florida.

La marina offre 23 places à sec et 121 pl. sur pontons flottants.

Tel (239) 472-1689

Fax (239) 472-5870

Mail: iyssanibel@gmail.com

Port bien protégé.

19.6.7.3 - Ybel Point (Sanibel I.)

26°27.16 N
82°00.86 W

NW Atlantic Ocean - Gulf of Mexico - West Florida - Key west trip - Sanibel Island (Florida)

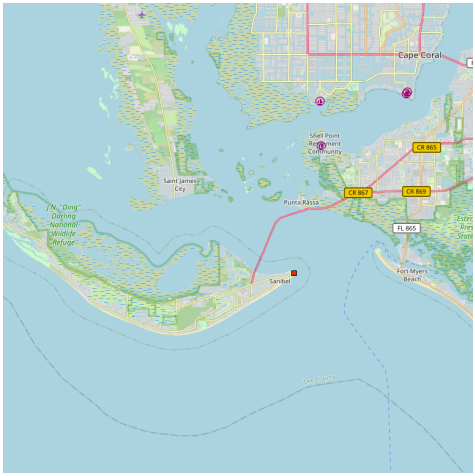

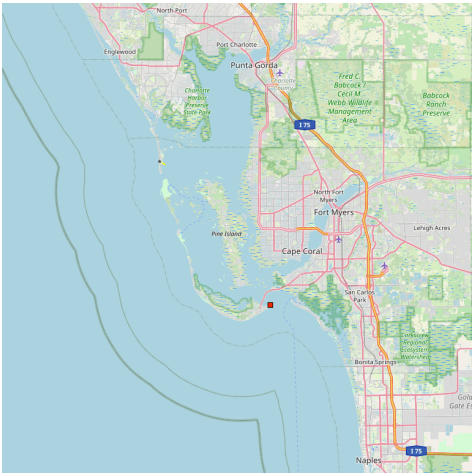

Le cap Ybel, pointe E de l'île de Sanibel, est doté d'un phare en fer, de 30 m de haut, datant de 1884 et automatisé depuis 1949.

19.6.8 - Fort Meyers Beach Marina (San Carlos Key)

26°27.46 N
81°57.17 W

NW Atlantic Ocean - Gulf of Mexico - West Florida - Key west trip

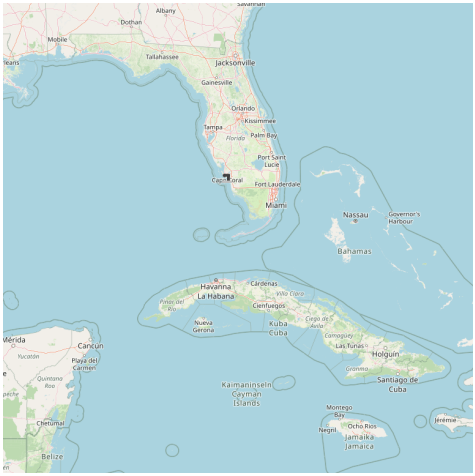

Prendre la direction de Fort Meyers Key W, la marina se trouve sous le pont qui relie Estero Island à San Carlos Key.
35 pl. (<13,50 m)
200 pl. à sec (<9,6 m)
Tel: 239-463-9552
Mail: dockmaster@carroll-properties.com

🇬🇧 Bonita Bill's is the new name of this marina.
We sailed in here in late October and love it. The bar/ restaurant opens at 5:30 am and closes at 9:00 pm. there is usually some musical intertainment in the afternoon and evening. Happy hour at 3 brings $5.00 a pitcher beer. The owner, Bill Semmer and his family make sure this place is clean, friendly and happy.
The mooring field out front is managed by the Matanzas Inn which is located at the base of the bridge acroos from here. There are dingy docks here and at Matanzas inn. Grocery and hardware stores are both near as well as West Marine about 2 miles away.

19.6.9 - Bonita Bay Marina

26°20.32 N
81°49.72 W

NW Atlantic Ocean - Gulf of Mexico - West Florida - Key west trip

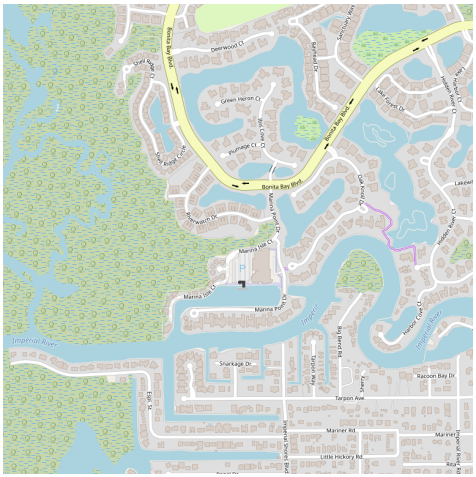

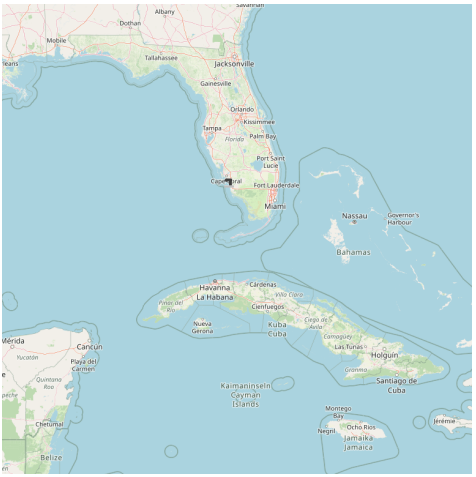

19.6.10 - Marina Naples City Dock

26°07.91 N
81°47.50 W

NW Atlantic Ocean - Gulf of Mexico - West Florida - Key west trip

canal 16

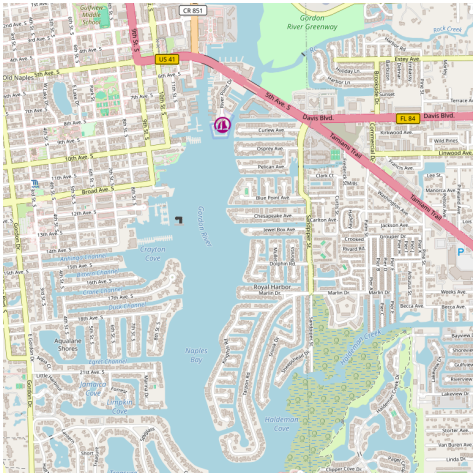

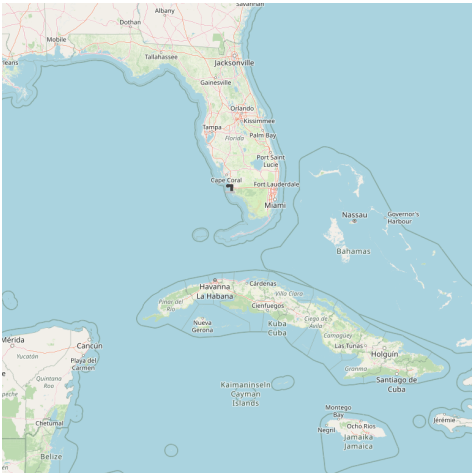

Cette grande marina se trouve dans Crayton cove, au sein de la "vieille Floride". Elle est située à l'extrémité de la baie de Naples South 12th Avenue, à environ trois miles et demi au nord du col Gordon jusqu'au golfe du Mexique. La profondeur est de 5 m au quai et de 1,8 m dans le canal. Elle peut accueillir des bateaux jusqu'à 37 m.

Tel: 239 213 3070

Fax: 239 213 3072

Mail: citydock@naplesgov.com.

19.6.11 - Royal Harbor Naples (Florida)

26°07.66 N
81°47.32 W

NW Atlantic Ocean - Gulf of Mexico - West Florida - Key west trip

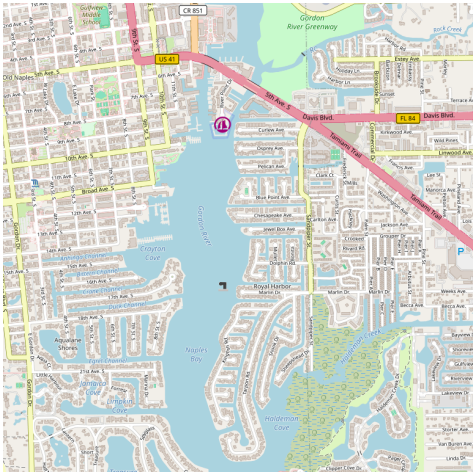

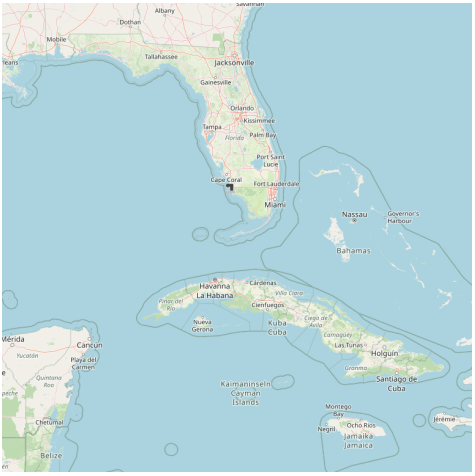

canal 16

Naples, 2.5 M Gordon Pass is the county seat of Collier on the W coast of Florida, USA. This is a major tourist center in the Bay of Naples. The city has an important fishing industry.
The channels have been dredged and the marsh was filled to form Homesites in the area of Port Royal in the end S of the city.
Royal Harbor is located to the east of the
Bay of Naples and anchorages are possible at the N of the city.
Framed by Haldeman Creek and the Bay of Naples, Royal Harbor offers direct access to deep water in Naples Bay, the inland waterway and the Gulf of Mexico.
Naples has a municipal airport. The city is centered around the Gulf Shore, the avenue that borders the beach. There are many shipyards and marinas and a major port in the Crayton Cove. In the Basin City is a charge of jetties which tells you the places where land, to enforce the regulation. The television tower is a good bitter when nearing night from the W or SW.

Naples, à 2,5 M de Gordon Pass, est le siège du comté de Collier, sur la côte W de Floride, aux États-Unis. C'est un grand centre touristique dans la baie de Naples. La ville a une importante industrie de pêche.
Les canaux ont été dragués et le marais a été remblayé pour former Homesites dans la zone de Port Royal à l'extrémité S de la ville.
Royal Harbor se trouve à l'E de la baie de Naples et les mouillages sont possibles à l'extrémité N de la ville.
Encadrée par
Haldeman Creek et la baie de Naples, Royal Harbor offre un accès direct en eau profonde à Naples Bay, la navigation intérieure et dans le Golfe du Mexique.
Naples possède un aéroport municipal.La ville est articulée autour du Gulf Shore, l'avenue qui borde la plage. Il y a de nombreux chantiers navals et marinas ainsi

qu'un port important dans l'anse de Crayton.
Dans le bassin municipal se trouve un responsable des appontements qui vous indique les places où accoster et qui fait respecter la règlementation.
La tour de la télévision est un bon amer quand on approche de nuit en venant de l'W ou du SW.

19.6.12 - Port Marina Islands (Florida)

25°57.23 N
81°30.59 W

NW Atlantic Ocean - Gulf of Mexico - West Florida - Key west trip

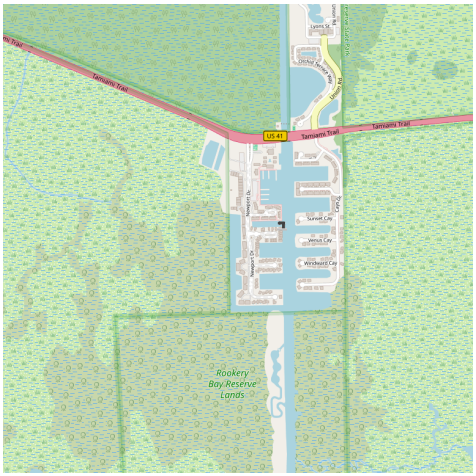

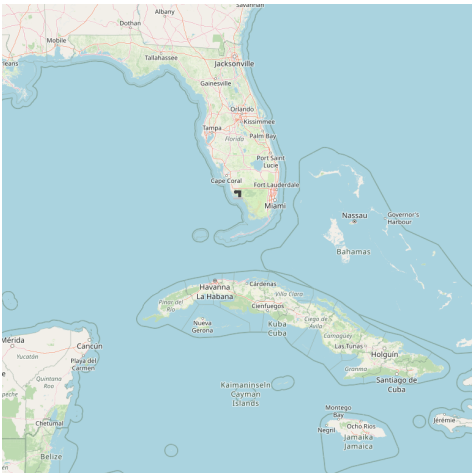

Port marina Island a un accès direct dans le Golfe du Mexique et pour les Ten Thousand Islands.
La marina offre des services complets.
Tel: 239 642 3133
Mail: info@portotheIslandsMarina.compl.
140 pl. (<18 m)

19.6.13 - Marco Island (Florida)

25°56.44 N
81°43.15 W

NW Atlantic Ocean - Gulf of Mexico - West Florida - Key west trip - Marco Island (Florida)

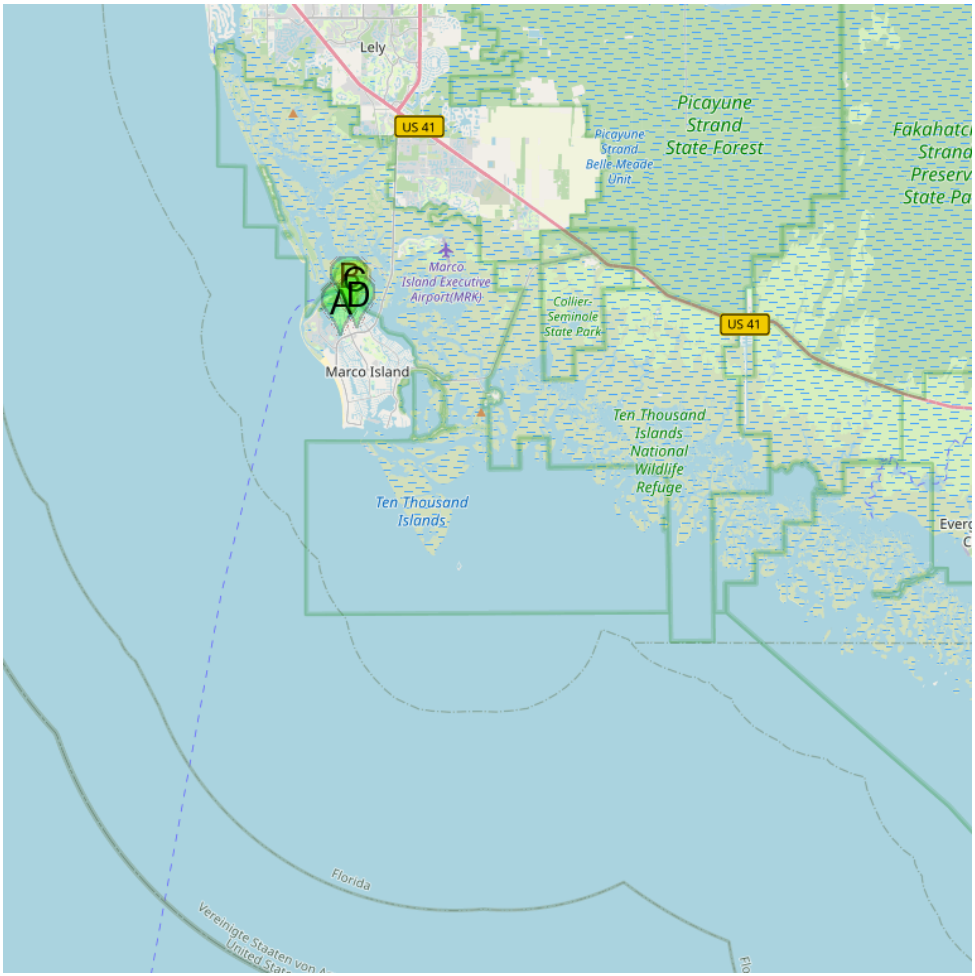

A Esplanade Marina (Marco Island)

B Marina at Factory Bay (Marco Island)

C Factory Bay (Marco I)

D Cedar Bay Yacht Club (Marco Island)

Marco Island (Florida)

Elle possède plusieurs marinas.

Marco Island (Florida)

Marco Island (Florida)

Marco Island, Caxambas park.

Marco Island est la plus grande des Dix Milles Îles de la Floride. Elle est située sur le golfe du Mexique au SW de la Floride, au S de Big Marco River, à 1 M environ de l'entrée de la passe Capri. Elle est reliée au continent par un pont.

Marco Island (Florida)

Marco Island (Florida)

19.6.13.1 - Esplanade Marina (Marco Island)

25°57.25 N
81°43.80 W

NW Atlantic Ocean - Gulf of Mexico - West Florida - Key west trip - Marco Island (Florida)

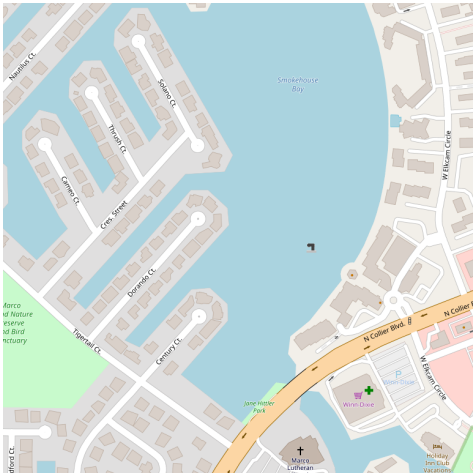

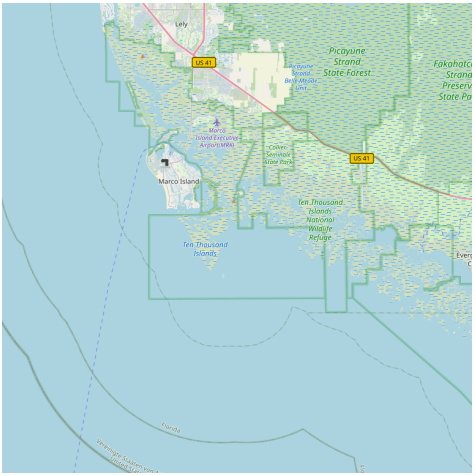

Esplanade Marina is located in Smokehouse bay, on Marco Island, with direct access to thr gulf of Mexico.
The depth is : 6 to 20 feet at mean low tide.
It offer 4 Piers (A,B,C,& D) with 77 floating concrete "state-of-the-art" boat slips. Slip lengths range from 25 to 60 feet, widths range from 12 feet to 23.5 feet.
Good Shelter.
Phone: 239-394-6333
Mail: poteetproperties@earthlink.net



La marina Esplanade est située dans Smokehouse bay, sur l'île Marco, avec un accès direct sur le golfe du Mexique. La profondeur est de 1,8 à 6 m à marée basse moyenne.
Elle dispose de 4 pontons (A, B, C, et D) principaux auxquels sont reliés 77 pontons flottants en béton (longueur: 7,5 à 18 m et largeur: 12 à 23,5 m).
Bon abri.

Tel: 239-394-6333
Mail: poteetproperties@earthlink.net

19.6.13.2 - Marina at Factory Bay (Marco Island)

25°58.03 N
81°43.54 W

NW Atlantic Ocean - Gulf of Mexico - West Florida - Key west trip - Marco Island (Florida)

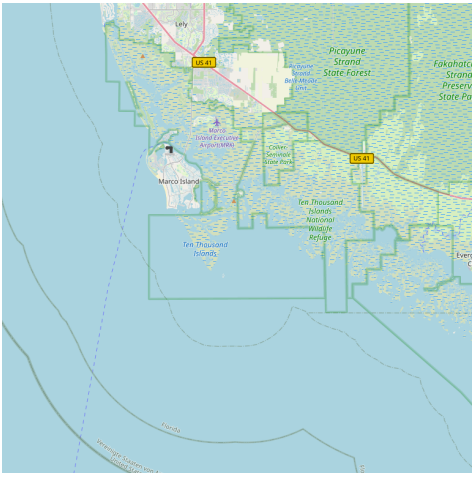

canal 16

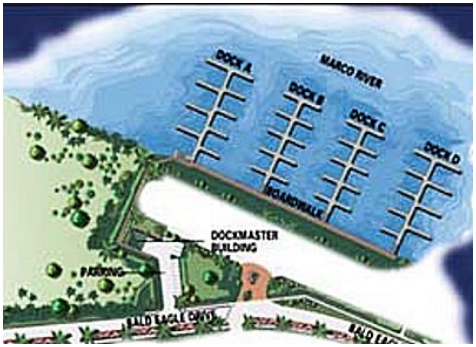

The Marina at Factory Bay, located in a well-protected deep water yacht basin on the beautiful Marco River, near the Judge Jolley Bridge.

Depth: 4 at 12 feet

Yacht < 107 feet

Phone: (239) 389-2929

La Marina est située sur Marco Island, à Factory Bay. Cette marina, offre 4 pontons munis de pontons flottants, dans un bassin profond bien protégé, sur la belle Marco River, près du pont Judge Jolley.
Profondeur: 1,2 à 3,6 m
Yacht <32 m
Tel: (239) 389-2929

19.6.13.3 - Factory Bay (Marco I)

25°57.90 N
81°43.40 W

NW Atlantic Ocean - Gulf of Mexico - West Florida - Key west trip - Marco Island (Florida)

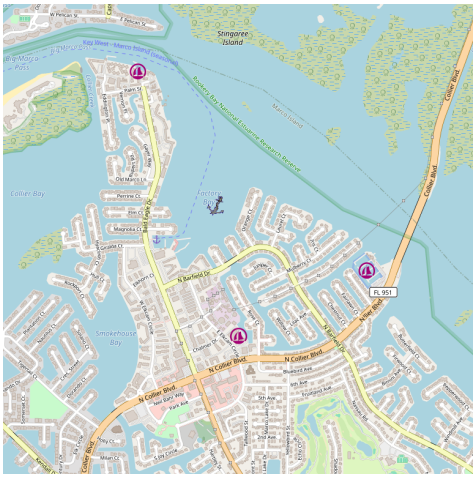

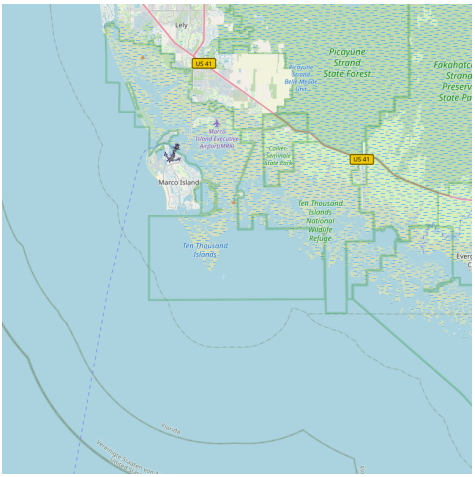

Factory Bay opens at the NW in Marco Island. Two marinas on Factory Bay offer overnight or temporary dockage.
The west channel is marked by daybeacons 1, 3 and 5. When entering this channel, keep the markers to port, and watch for strong ebb currents along the west shore. The east channel is equally well marked by daybeacons 2, 4 and 6. When entering this channel, keep the markers to starboard.
The anchorage lies at the southern end of Factory Bay.
Minimum Depth: 5 ½ feet.
Open to strong northern winds.
Factory bay s'ouvre au NW de Marco Island. Elle abrite deux marinas.

Elle est desservie par deux canaux.
Le chenal W est marqué par 1 MARQUES DE JOUR, 3 et 5. Lorsque vous entrez dans ce canal, garder les repères au port, et faites attention aux forts courants de marée le long de la rive W. Le canal de l'E est également bien marqué par 2 MARQUES DE JOUR, 4 et 6. Lorsque vous entrez dans ce canal, garder les repères à tribord.
Le mouillage se situe à l'extrémité sud de l'usine Bay.
Profondeur minimum: 2 m.
Ouverte aux forts vents du N.

19.6.13.4 - Cedar Bay Yacht Club (Marco Island)

25°57.44 N
81°43.29 W

NW Atlantic Ocean - Gulf of Mexico - West Florida - Key west trip - Marco Island (Florida)

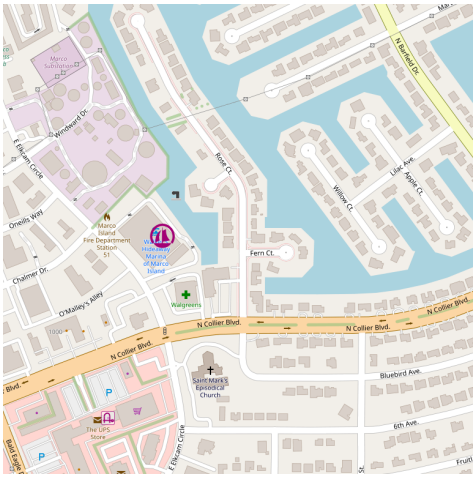

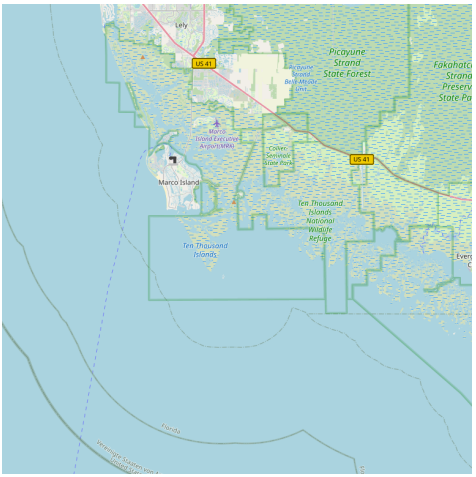

cannal 16

Located on Marco Island, only 25 minutes from the heart of Naples.
Phone: 239-394-9333
Fax: 239.394.6668
Mail: info@cedarbayyachtclub.com

Situé sur Marco Island, à seulement 25 minutes du coeur de Naples, Cedar Bay Marina offre un large éventail de services.
Tel: 239-394-9333
Fax: 239.394.6668
Mail: info@cedarbayyachtclub.com

19.6.14 - Goodland Bay (Florida)

25°55.67 N
81°38.51 W

NW Atlantic Ocean - Gulf of Mexico - West Florida - Key west trip

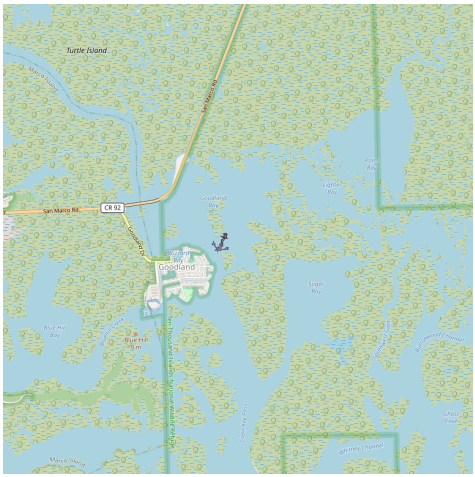

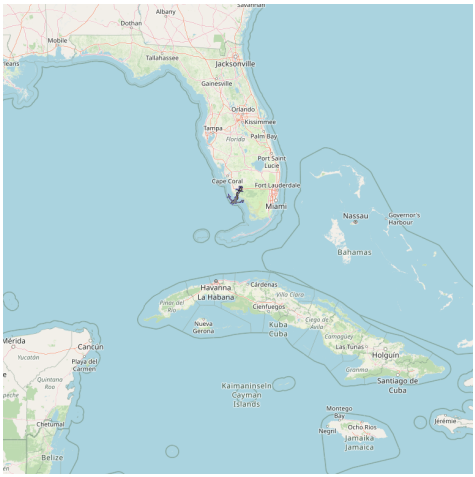

Goodland is a small fishing village, located at the E end of Marco Island. Several fish wharves and small-craft facilities are at the village.
Very good protection.
Mooring in 5/6 feet.

Goodland est un petit village de pêcheur, situé à l'extrémité E de Marco Island. De nombreux quais de pêche et des petits commerces se trouvent dans le village.
Protection excellente.
On mouille par 1 à 2 m.

19.6.15 - Sugar Bay (Tripod Key) (Florida)

25°54.63 N
81°38.10 W

NW Atlantic Ocean - Gulf of Mexico - West Florida - Key west trip

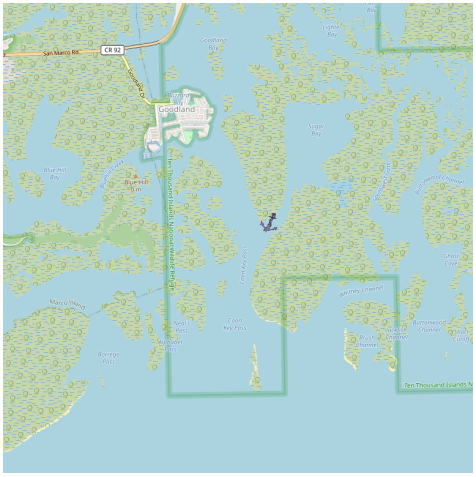

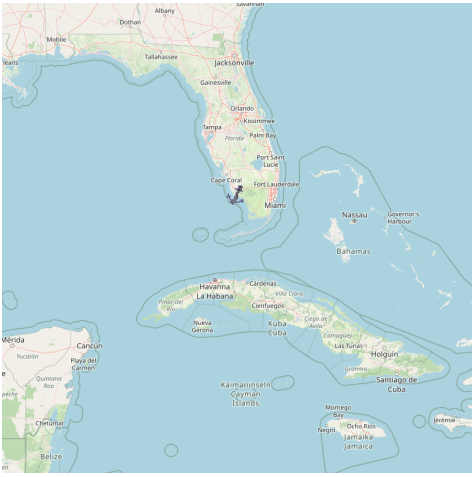

Mooring in 5 feet depth, located just at the entry of Sugar Bay.
Excellent shelter.
Mouillage par 1,5 m, situé juste à l'entrée du chenal qui mène à Sugar Bay.
Bon abri.

19.6.16 - Coon Key Pass (Florida)

25°54.20 N
81°38.42 W

NW Atlantic Ocean - Gulf of Mexico - West Florida - Key west trip

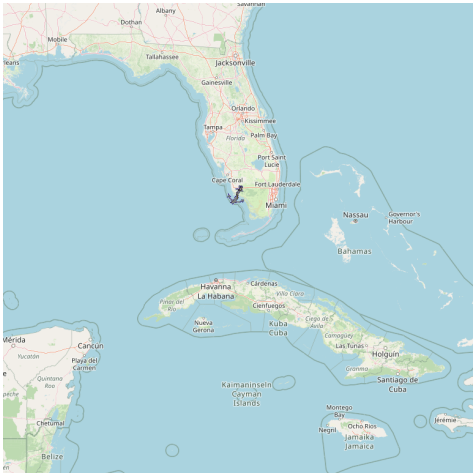

🇬🇧 Located at E of Neal Key and west-northwest of unlighted daybeacon.
Minimum depth: 10 feet.
Open to Southern and Southwestern winds.
🇫🇷 Situé à l'E de Neal Key et à l'W/NW du chenal balisé.
Profondeur minimum de 3 m.
Ouvert aux vents du S et du SW.

19.6.17 - Caxambas Pass anchorage (Florida)

25°54.11 N
81°40.05 W

NW Atlantic Ocean - Gulf of Mexico - West Florida - Key west trip

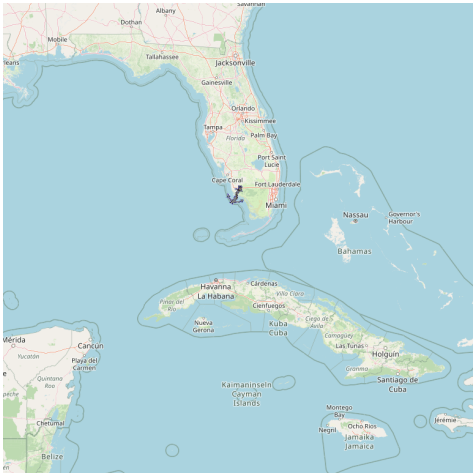

🇬🇧 From 4 milesNWof Cape Romano is located Caxambas Pass.
The anchorage is located on th West of Ramsey Key.

Minimum depth: 5 feet.

A 4 M au NW de Cape Romano se trouve Caxambas Pass.

Le mouillage se trouve à l'W de Ramsey Key.

Profondeur minimum: 1,5 m.

19.6.18 - Cape Romano (Florida)

25°50.96 N
81°40.87 W

NW Atlantic Ocean - Gulf of Mexico - West Florida - Key west trip

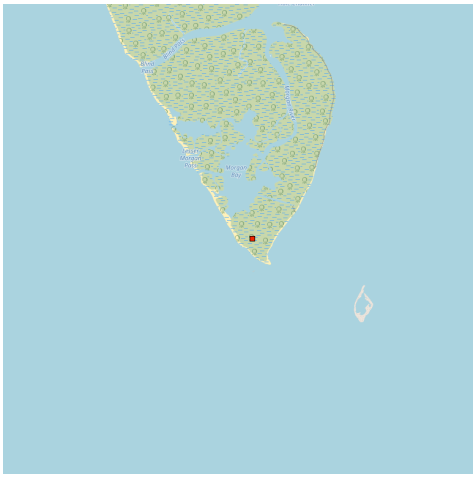

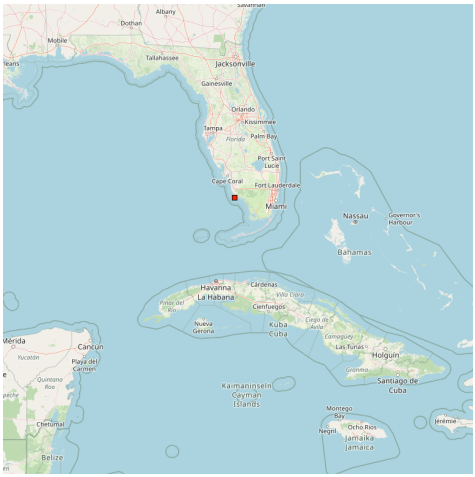

Cape Romano is the S end of a large island 78 miles N from KeyWest. Here the coast changes its trend from NW by W to NNW.

Cape Romano Shoals, extending 10 miles S from the cape. A series of irregular patches that bare in places near the shore and have depths of 1 to 20 feet over them farther off. A light marks the S end of the shoals.

There is a strong current around the shoals, particularly on the seaward side and during spring tides.

Cap Romano se situe à l'extrémité S d'une grande île, à 78 M au N de Key West.

A partir de Cap Romano la côte change et s'oriente du NW en passant par l'W vers le NNW.

Attention à Cape Romano Shoals, qui s'étend à 10 M au S du Cap. Ces bancs s'étendent près de la côte et ont une profondeur de 0,5 à 6 m. Une lumière au S

indique la fin du banc.
Il y a un fort courant autours des bancs, particulièrement sur le côté au vent et pendant la marée de printemps.
Le marnage est de 0,80 m environ.

19.6.19 - S Russel Pass (Florida)

25°49.82 N
81°26.57 W

NW Atlantic Ocean - Gulf of Mexico - West Florida - Key west trip

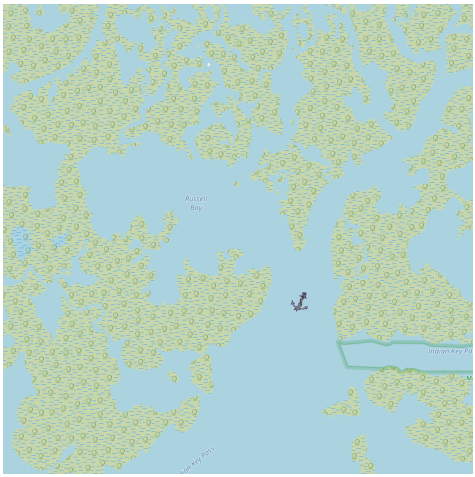

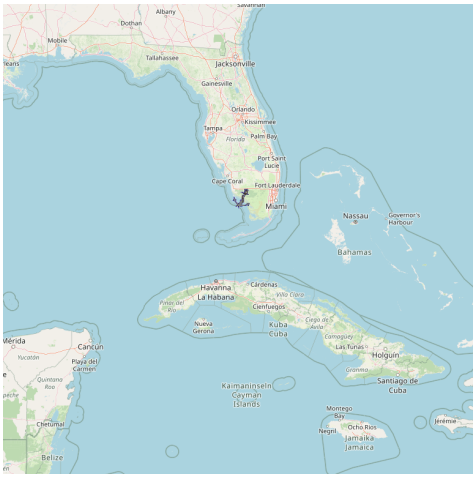

Southwest of flashing daybeacon, Russel Pass opens into the Northern flank of the Indian Key-Everglades City Channel.
This sidewater offers yet another first-rate overnight anchorage.
Cruisers must avoid a shoal at the pass'sentrance, but you can quickly bypass this hazard and drop the hook in from 7 to as much as 18 feet of water.
Au SW des balises clignotantes, Russel Pass s'ouvre sur le côté N des Indian Key-Everglades City chanel.
Ce chenal offre un excellent mouillage.
Les plaisanciers doivent éviter un banc à l'entrée de la passe qu'il faut contourner.
Profondeur: 2 m à 5,5 m

19.6.20 - Picnic Key (Florida)

25°49.34 N
81°29.08 W

NW Atlantic Ocean - Gulf of Mexico - West Florida - Key west trip

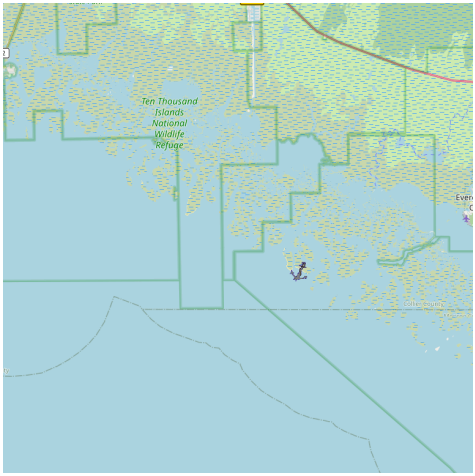

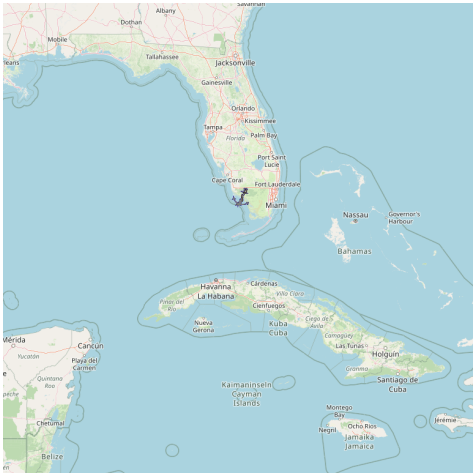

Picnic Key is one of the Ten thousand Islands, located in Florida Southwest, in the Mexico Gulf, in Everglades National Park.

Mooring in Southwest of Picnic Key, in 4/5 feet depth.

Open to Southern and Southwestern winds.

Picnic Key est une île des Ten Thousands Islands, située au SW de la Floride, dans le golfe du Mexique et fait partie du Parc National des Everglades.

On mouille au SW de Picnic Key par 1 à 1,5 m.

Ouvert aux vents du S et SW.

19.6.21 - Indian Key (Florida)

25°48.74 N
81°27.73 W

NW Atlantic Ocean - Gulf of Mexico - West Florida - Key west trip

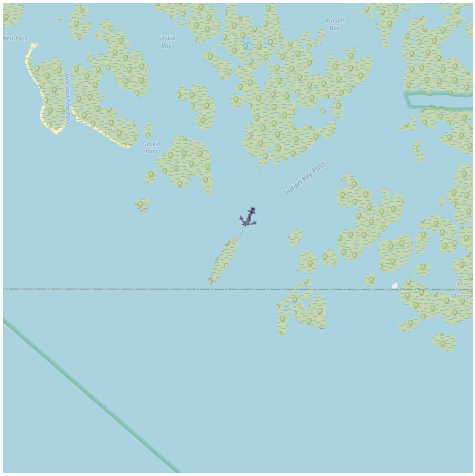

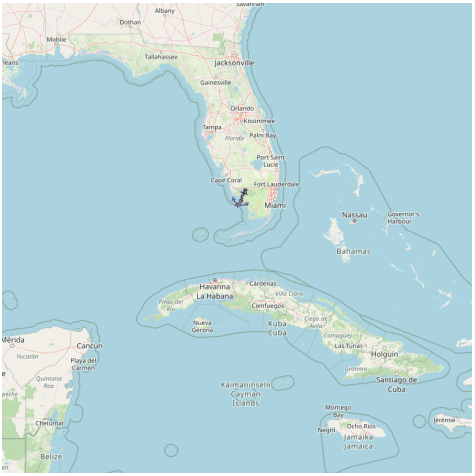

Indian key is an island of the Florida State Park, located at Kingston Key NW, in Mexico Gulf, on the W side of the entrance to the pass.
The island was inhabited in the middle of the 19th century, but now it is currently a ghost town.
Good anchorage is available in Indian Key Pass about 700 yards NE of Indian Key in depths of 8 to 13 feet, and about 1 mile NE of the key in 12 to 15 feet, gravel bottom.

Indian key est une île du Florida State Park, située au NW de Kingston Key, dans le Golfe du Mexique, sur la côte W de l'entrée de la passe du même nom.
L'île a été habitée au milieu du XIXème siècle mais est devenue maintenant une ville déserte.
On peut mouiller dans Indian Key pass, à environ 640 m au NE de Indian Key par 2,4 à 4 m.
On peut aussi mouiller à environ 1 M au NE de la Key par 4 à 5 m.

19.6.22 - Kingston Key (Florida)

25°48.09 N
81°27.00 W

NW Atlantic Ocean - Gulf of Mexico - West Florida - Key west trip

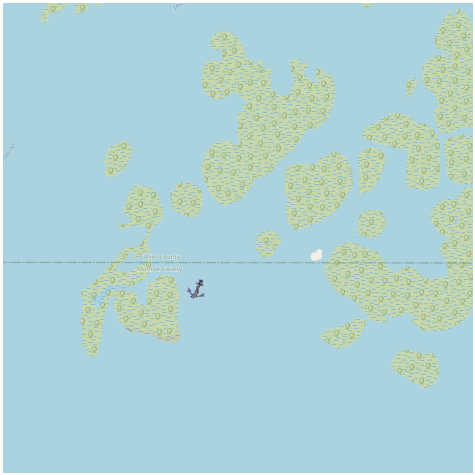

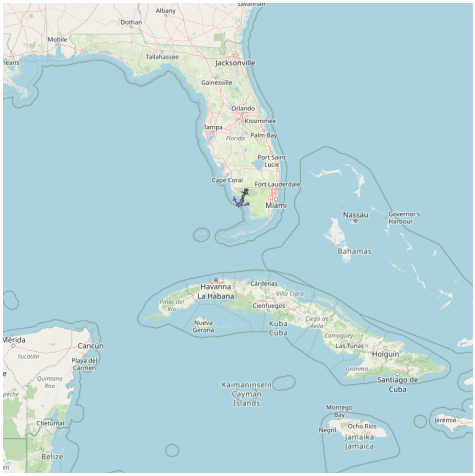

Kingston Key is one of the Ten Thousand, USA archipelago, located in Mexico Gulf, in Everglades National Park.
Mooring at the Eastern shores of Kingston Key with 6 feet depth.
Open to southwestern winds.

Kingston Key est une île des Ten Thousand Islands, archipel des États-Unis d'Amérique, situé dans le golfe du Mexique et relève du parc national des Everglades.
On mouille par 1,8 m à l'E de Kingston Key.
Ouvert aux vents de SW.

19.6.23 - Jewel Key (Florida)

25°47.16 N
81°24.92 W

NW Atlantic Ocean - Gulf of Mexico - West Florida - Key west trip

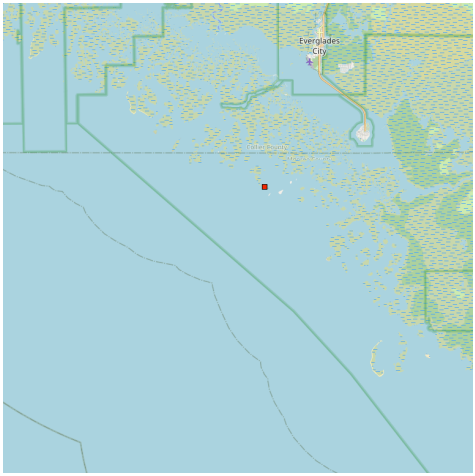

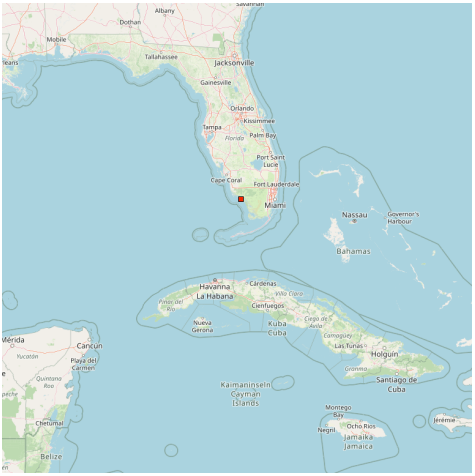

🇬🇧 6 miles NNW from Pavilion Key, marks the entrance to Chokoloskee Pass, the approach to the town of Chokoloskee.

Jewel

Key is a small flat island.

🇫🇷 Jewel Key, situé à 6 M au NNW de Pavilion Key, marque l'entrée dans la passe de Chokoloskee.

Jewel Key est une petite île toute plate.

19.6.24 - Smith Shoal (Florida)

24°43.31 N
81°55.58 W

NW Atlantic Ocean - Gulf of Mexico - West Florida - Key west trip

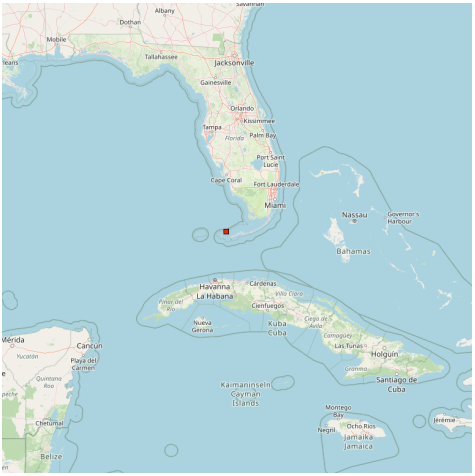

🇬🇧 Smith Shoal, about 4.5 miles N of the N entrance to Northwest Channel, is

covered 11 feet and marked on its NE end by Smith Shoal Light (24°43'06"N., 81°55'18"W.).
The light also marks the N approach to the channel and is shown 54 feet above the water from a small black house on a white, hexagonal, pyramidal skeleton tower on piles.
A relatively flat-topped coral head, covered by a least depth of 11 feet, is about 3.3 miles WSW of the light.
Smith Shoal, à environ 4,5 M au N de l'entrée de Northwest Channel, porte une lumière à son extrémité NE, haute de 3,3 m (24°43'06"N., 81°55'18"W.)
A 16,2 m de l'eau une maison noire et blanche sur une fine tour hexagonale et pyramidale porte la lumière qui indique également l'approche N du chenal.

19.7 - Legacy Harbour Marina

26°38.59 N
81°52.55 W

NW Atlantic Ocean - Gulf of Mexico - West Florida

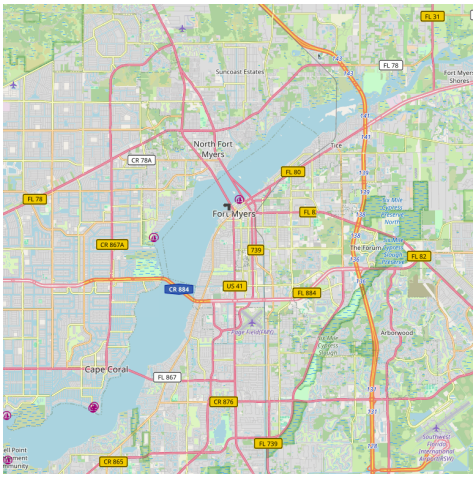

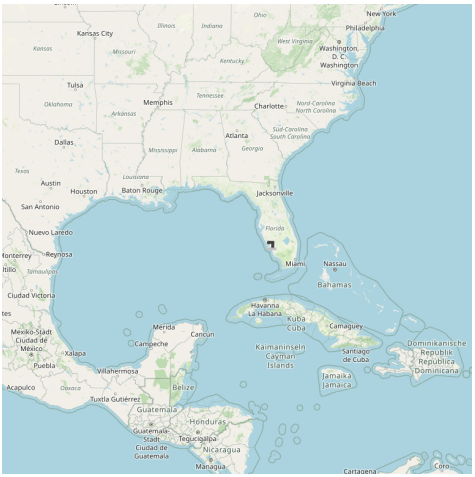

Location

Legacy Harbour Marina (formerly Centennial Harbour Marina) entrance is located on the Okeechobee Waterway East.
The Marina's 131-Slips range in size from 40 feet to 80 feet and can accommodate Transient Boats of 100 feet plus. The large Fairways make our slips easily accessible. Our slips are surrounded by one of the largest 'floatcountering breakwaters' on the Gulf of Mexico.

Entrance Navigation

Provide details or delete

19.8 - The Keys (Florida)

24°49.08 N
81°30.53 W

NW Atlantic Ocean - Gulf of Mexico - West Florida - The Keys (Florida)

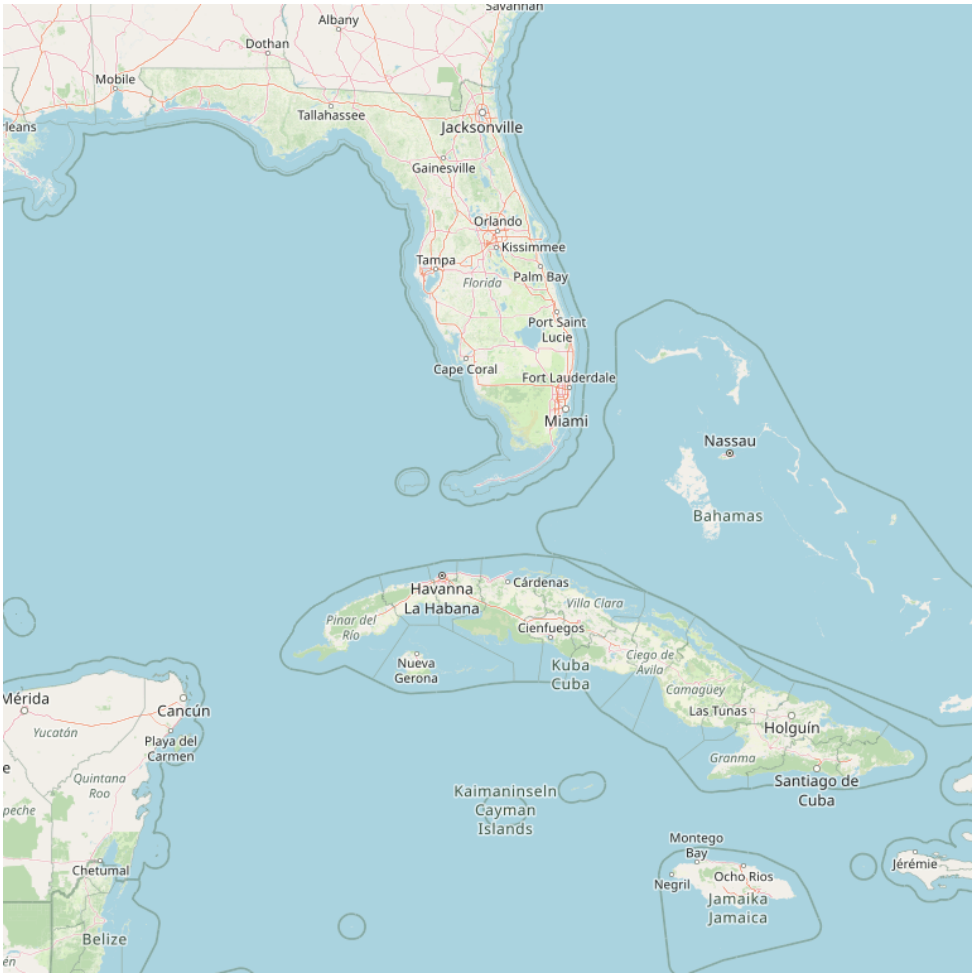

The Florida Keys are a chain-like cluster of about 1700 islands in the southeast United States. They begin at the southeastern tip of the Florida peninsula, about 15 miles (24 km) south of Miami, and extend in a gentle arc south-southwest and then westward to Key West, the westernmost of the inhabited islands, and on to the uninhabited Dry Tortugas.

The islands lie along the Florida Straits, dividing the Atlantic Ocean to the east from the Gulf of Mexico to the west, and defining one edge of Florida Bay.

At the nearest point, the southern tip of Key West is just 94 miles (151 km) from Cuba.

The Keys were long accessible only by water. This changed with the completion of Henry Flagler's Overseas Railway in the early 1910s. Flagler, a major developer of Florida's Atlantic coast, extended his Florida East Coast Railway down to Key West with an ambitious series of over-sea railroad trestles.
The Florida Keys and Florida Reefs are of sand, shell, and coral formation. The reefs have frequent shoal patches. Together, they form the N boundary of the Straits of Florida. Toward the W end are several openings between the keys offering passage from the straits into the Gulf.
Les Keys de Floride sont un archipel d'environ 1700 îles, situé à l'extrémité sud des États-Unis sur le détroit de Floride qui sépare l'océan Atlantique du Golfe du Mexique.
Il forme la baie de Floride et s'étend du sud-est de la péninsule de Floride, près de Miami, prend une direction sud puis s'oriente vers l'ouest à Key West ; il se termine sur les îles inhabitées de Dry Tortugas.
Key West se trouve à 145 km seulement de Cuba.
Key Biscayne est en fait rattachée au continent et certains ne la considèrent pas comme une des Keys. Le siège du comté de Monroe se trouve à Key West.
Les Keys furent longtemps seulement accessibles en bateau. Cela fut changé grâce à Henry Flager qui mis en place une voie ferrée au-dessus de la mer, au début de 1910. Flagler, le principal promoteur de la côte Atlantique, étendit la voie de chemin de fer jusqu'à Key West grâce à une ambitieuse série de voies de chemin de fer au-dessus de l'eau.
Les Florida Keys et Florida Reefs sont formées de sable, coquillage et corail. Les récifs forment fréquemment des bancs. Ensemble, ils forment le bord N du détroit de Floride. A travers l'extrémité W plusieurs ouvertures entre les keys forment des passages du détroit vers le golfe.

The Keys (Florida)

19.8.1 - Area from Key West to Dry Tortugas (Florida)

24°29.50 N
82°30.10 W

NW Atlantic Ocean - Gulf of Mexico - West Florida - The Keys (Florida) - Area from Key West to Dry Tortugas (Florida)

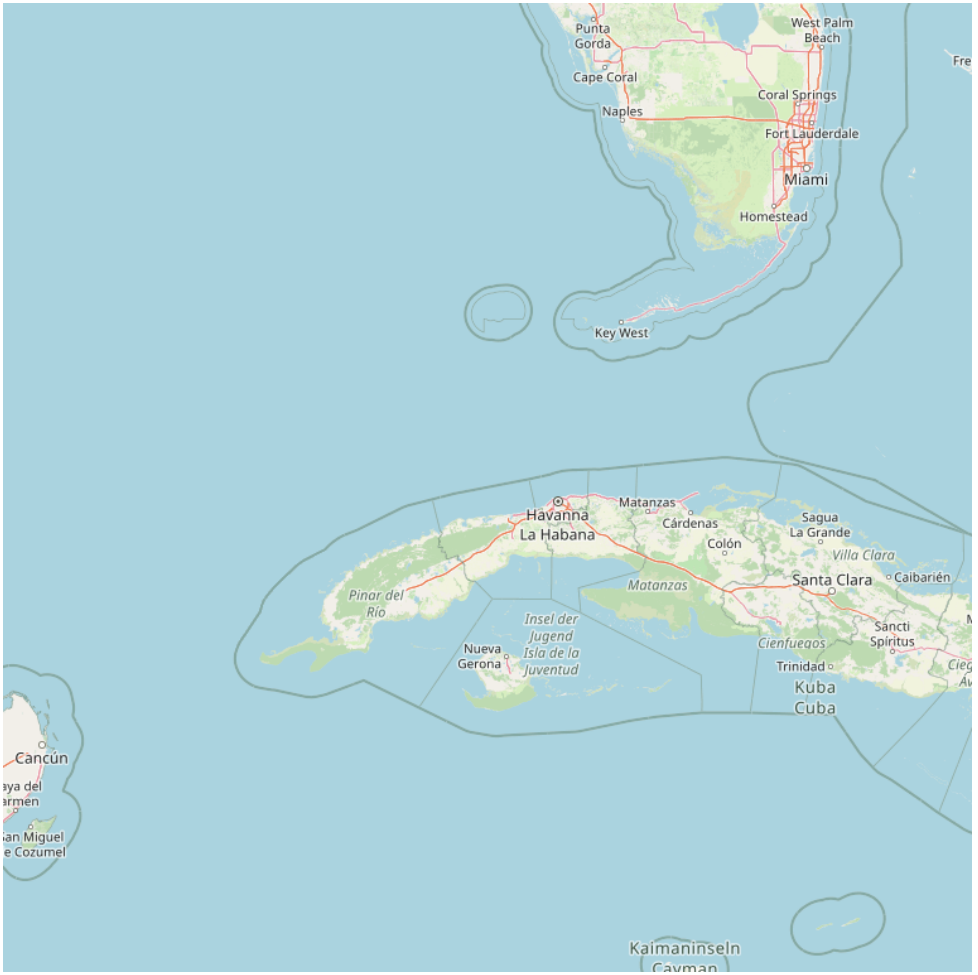

The area from Key West for 63 miles W to Dry Tortugas is a continuation of the keys with their intervening reefs and shoals. The keys are low, small in extent, and, except for the Dry Tortugas, generally covered with dense growths of mangrove.

Once you leave Key West, be aware that there are no services whatsoever in the remainder of the Keys headed west, not even at the Dry Tortugas National Park. There is no fresh water, no fuel, no wireless, no marinas.

Florida Reefs

On the straits side of the keys, and at an average distance of 5 miles, are the Florida Reefs, a dangerous line of shoals which extend along the entire length of the chain. These reefs extend from near Stuart, on the Atlantic coast, to the Dry Tortugas, west of Key West, in the Gulf of Mexico. The most prolific reef development occurs seaward of the Florida Keys. The reefs here are spectacular and rival those of many Caribbean areas. Approximately 6,000 coral reefs are found between Key Biscayne and Dry Tortugas.

The reefs are particularly hazardous because they do not break in smooth weather and few of them are exposed.

The water shoals abruptly between the reefs and along their outer edges. When approaching the reefs from seaward, their proximity usually is indicated by a change in color of the water from deep blue to light green or by the bank blink.

However, too much reliance should not be placed on such indications. Lights and daybeacons facilitate navigation along the reefs in clear weather, but soundings should be resorted to in thick weather. Depths of 50 fathoms indicate a distance of 2 to 3 miles from the reefs, and great caution should be used in approaching closer. Fogs are infrequent in this area. The water always becomes milky following windy weather. The usual color is bluish green on the reefs, while the rock patches are dark, shading through brown to yellow as they approach the surface. Sand patches are bright green. Grass patches at depths of 10 to 15 feet have the appearance of rocks. With the sun astern, the line marking deep water and the edges of reefs is surprisingly clear from a position aloft.

La zone partant de Key West, sur 63 M à l'W, vers Dry Tortugas est occupée par des keys avec leur rochers et leurs eaux peu profondes. Les keys sont basses, peu étendues, et, excepté pour les Dry Tortugas, généralement couvertes d'épaisses mangroves.

Une fois que vous quittez Key West, sachez qu'il n'y a pas de service dans le reste des keys à l'W, même pas au parc national de Dry Tortugas. Il n'y a pas d'eau, pas de carburant, pas de port de plaisance.

19.8.1.1 - The Dry Tortugas (Florida)

24°34.31 N
82°56.64 W

NW Atlantic Ocean - Gulf of Mexico - West Florida - The Keys (Florida) - Area from Key West to Dry Tortugas (Florida) - The Dry Tortugas (Florida)

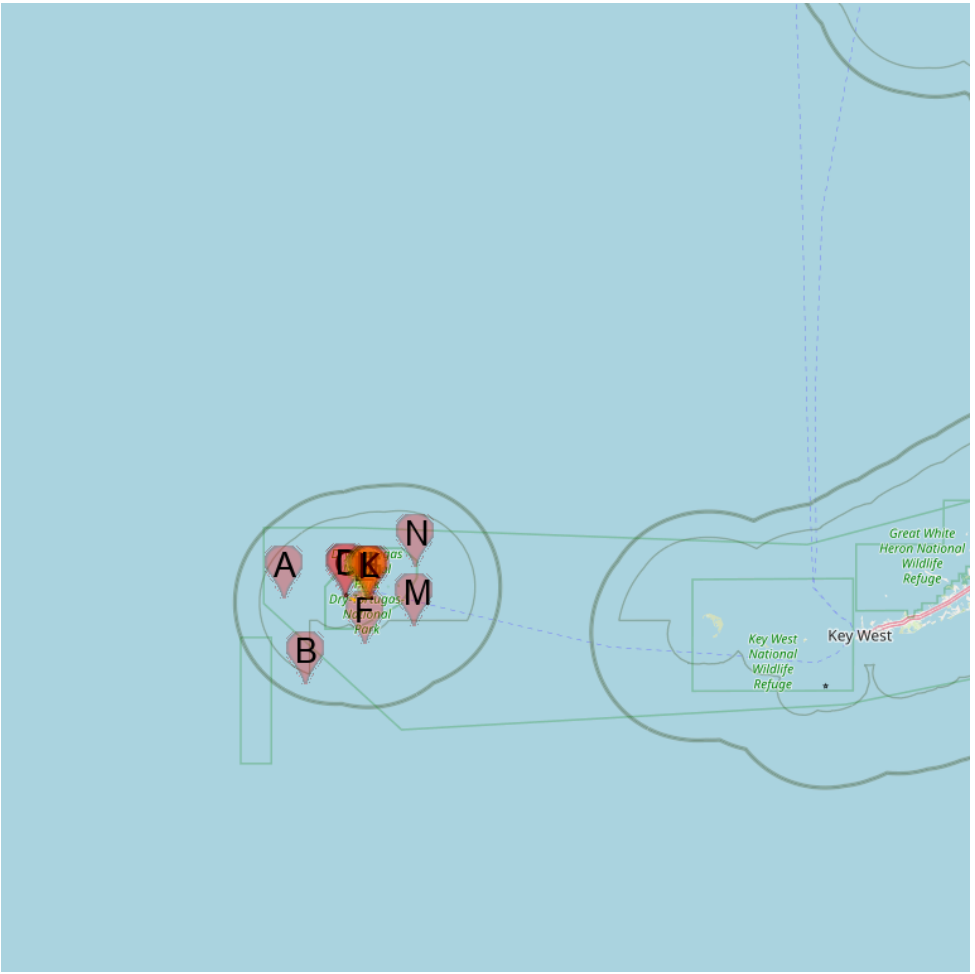

- A Tortugas Bank (Florida)
- B Southwest Channel (Dry Tortugas) (Florida)
- C Loggerhead Key (Dry Tortugas) (Florida)
- D Dry Tortugas Light (Loggerhead Key) (Florida)
- E Bird Key Harbor anchorage (Dry Tortugas) (Flori
- F Southeast Channel (Dry Tortugas) (Florida)
- G Garden Key (Dry Tortugas) (Florida)
- H Garden Key NW anchorage (Dry Tortugas) (Florida)
- J Garden Key Lighthouse (Florida)
- K Garden Key SW anchorage (Florida)
- L Bush Key (Dry Tortugas) (Florida)
- M Rebecca Shoal Channel (Florida)
- N Pulaski Shoal (Dry Tortugas) (Florida)

The Dry Tortugas are a group of small keys and reefs 63 miles W from Key West. The group is about 11 miles long, in a NE-SW direction, and 6 miles wide. With their surrounding waters, they constitute the Dry Tortugas National Park.
The first Europeans to discover the islands were the Spanish in 1513 by explorer Juan Ponce de León.
The islands get their name from their distinctive characteristics: Dry, because none of the islands have fresh water and Tortugas, because Ponce de Leon, a Spanish explorer, saw an abundance of sea turtles on the island.
There are seven islets, which are from West to East:
Loggerhead Key, with Dry Tortugas lighthouse (46 meters high), 250 by 1200 meters in size, with an area of 260,000 m2 the largest, 1 meter high. This island has the highest elevation in the Dry Tortugas, at 10 feet (3.0 m)
Garden Key, with Fort Jefferson and the inactive Garden Key lighthouse (20 meters high), 4 km east of Loggerhead Key. Garden Key is the second largest island in the chain, at 400 by 500 meters in size, with an area of 170,000 m2. The original size, before construction of Fort Jefferson, has been estimated at 30,350 m2 to 35,610 m2.
Bush Key, formerly named Hog Island because of the hogs that were raised there to provide fresh meat for the prisoners at Fort Jefferson, just a few meters east of Garden Key. At times, Bush Key is connected to Garden Key by a sand bar. The island is the third largest, 150 by 900 meters in size, area 120,000 m2, less than 1 meter high. Bush Key is the site of a large tern rookery. It is closed to visitors from April to September to protect nesting Sooty Terns and Brown Noddys.
Long Key, 50 meters south of the eastern end of Bush key, 50 by 200 meters in size, area 8,000 m2
Hospital Key, so called because a hospital for the inmates of Fort Jefferson had been built there in the 1870s. The island was formerly called Middle Key or Sand Key. It lies 2.5 km northeast of Garden Key and Bush Key, 70 meters in diameter, area 4,000 m2, and is 1 meter high at its highest point.
Middle Key, 2.5 km east of Hospital key, 90 meters in diameter, area 6,000 m2, due to various seasonal changes, storm patterns and tidal cycles it is not always above sea level, disappearing for weeks or months only to reappear again.
East Key, 2 km east of Middle Key, 100 by 200 meters in size, area 16,000 m2, over 2 meters high
The three westernmost keys, which are also the three largest keys (Loggerhead Key, Garden Key, and Bush Key), make up about 93 percent of the total land area of the group.

If you visit using your personal boat, please bring at least two anchors.
Overnight anchoring is limited to within one mile of Garden Key; there are no overnight anchoring buoys. Dockage at Garden Key is limited to two hours daily, sunrise to sunset.
Overnight mooring to docks or piers is prohibited.
Park waters over shallow coral heads and reefs are protected and may cause severe damage to boats and equipment if stuck. Use caution in all park areas.
A Florida salt water fishing license is required to fish. Personal watercraft, i.e. jet skis, are not permitted.
The visitor center is located on Garden Key and is open all year from 8:00 am to 5:00 pm.
The best time to visit is November through April.
When approaching the Dry Tortugas from E or SE, soundings give little warning of danger, as depths of 10 to 15 fathoms are found close to the reefs in many places. The water shoals more gradually in the approaches from NW or SW, but an approaching vessel should stay in depths greater than 15 fathoms if uncertain of her position.
Southeast and Southwest Channels are the principal approaches; both are marked and the shoals can be identified on a clear day by the difference in color of the water. Northwest Channel is unmarked.
Les Dry Tortugas sont un groupe de petites îles et rochers à 63 M à l'W de Key West. Le groupe fait environ 17 km 699 de long (du NE au SW), et 9 km 654 de large.
Avec leurs eaux environnantes, elles forment les Dry Tortugas National Park.
Le premier Europeen qui découvrit les îles fut l'Espagnols Juan Ponce de Leon, en 1513.
Les îles ont été nommées Dry Tortugas parceque aucune îles n'a d'eau et Ponce de Leon, l'explorateur espagnol, vit de nombreuses tortues d'eau en découvrant l'archipel.
Il ya sept îlots, d'Ouest en Est:
Loggerhead Key, avec une superficie de 260.000 m², la plus grande, avec 1 mètre de haut et le phare Dry Tortugas (46 mètres de haut), . Cette île a la plus haute altitude dans les Dry Tortugas, à 10 pieds (3,0 m).
Garden Key , à Fort Jefferson et le phare inactif de Garden Key (20 mètres de haut), à 4 km à l'E de Loggerhead Key. Garden Key est la deuxième plus grande île de la chaîne, d'une taille de 400 par 500 mètres, avec une superficie de 170.000 m².

La taille d'origine, avant la construction de Fort Jefferson, a été estimée de 30.350 m² à 35.610 m².
Bush Key, anciennement dénommée Hog Island parce que des porcs ont été élevés là pour fournir de la viande fraîche pour les prisonniers à Fort Jefferson, à quelques mètres à l'E de Garden Key.
À certains moments, Bush clé est connectée à Garden-clé par une barre de sable.
L'île est la troisième plus grande, 150 par 900 mètres de taille, la zone de 120.000 m², moins de 1 mètre de haut. Bush Key est le site d'une colonie de grandes sternes. Il est fermé aux visiteurs d'Avril à Septembre pour protéger les sternes et les Brown Noddys.
Long Key, 50 mètres au sud de l'extrémité E de la clé de Bush, 50 par 200 mètres de taille, avec une surface de 8.000 m².
Hospital Key, ainsi nommée car un hôpital pour les détenus de Fort Jefferson avait été construit dans les années 1870. L'île était autrefois appelée Middle Key ou Sand Key. Il est à 2,5 km au nord du jardin de l'île et Bush Key, 70 mètres de diamètre, 4000 m² de superficie, et est de 1 mètre de haut à son point culminant.
Middle Key, 2,5 km à l'E de la clé de l'Hôpital, 90 mètres de diamètre, avec 6000 m² de surface, en raison de divers changements saisonniers, le régime des tempêtes et des cycles de marée, elle n'est pas toujours au-dessus du niveau des mers, disparaissant pendant des semaines ou des mois pour réapparaître de nouveau.
East Key, 2 km à l'E du Moyen-Key, d'une taille de100 par 200 mètres, d'une surface de 16.000 m², et de plus de 2 mètres de haut.
Les trois touches de plus à l'W, qui sont aussi les trois plus grandes clés (Loggerhead Key, Jardin Key, et Bush Key), représentent environ 93 pour cent de la superficie totale du groupe.
Pour visiter les Dry Tortugas il faut prévoir deux points d'ancrage. Le mouillage de nuit est limité à moins d'1 M de Garden Key, il n'y a pas de bouées de mouillage de nuit.
L'amarrage de nuit aux quais et aux jetées est interdit. On ne peut pas y aborder plus de 2 h par jour entre le lever et le coucher du soleil.
Les eaux du parc sur les têtes de corail et les récifs sont peu profondes et protégées. Corail et récifs peuvent causer de graves dommages aux bateaux, il faut donc faire preuve de prudence.
Un permis de pêche de Floride est requis pour pêcher. Les jet-skis ne sont pas autorisés.

Le centre d'accueil est situé sur Garden Key, il est ouvert toute l'année de 8 h à 17 h.
Les plongeurs doivent apporter leur propre équipement.
Il n'y a pas de nourriture ou d'eau douce.
Le meilleur moment pour visiter sont les mois de novembre et avril.
Quand on approche les Dry Tortugas par l'E ou le SE, bien surveiller les sondeurs pour éviter les dangers. On trouve des profondeurs de 18,3 à 27,45 m proche des rochers, à différents endroits. Les fonds remontent graduellement dans les approches en venant du NW ou SW, mais en approchant les bateaux doivent rester dans les profondeurs de 27,45 m s'ils ne sont pas certains de leur position.
Les passages SE et SW sont les principales approches. Tous les deux sont balisés et les bancs peuvent être identifiés, par temps clair, grâce à la différence de couleur de l'eau. Le passage NW n'est pas balisé.

19.8.1.1.1 - Tortugas Bank (Florida)

24°37.62 N
83°03.27 W

NW Atlantic Ocean - Gulf of Mexico - West Florida - The Keys (Florida) - Area from Key West to Dry Tortugas (Florida) - The Dry Tortugas (Florida)

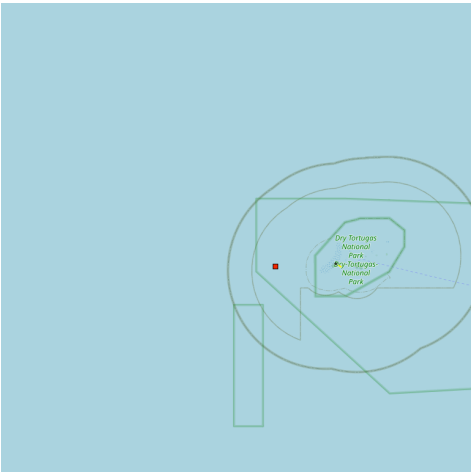

For 10 miles W from the Dry Tortugas the bottom is broken and irregular, and consists of coral rock with patches of sand and broken shell.
Tortugas Bank, the shoalest part of this area, is 7 miles W of Loggerhead Key and has a least known depth of 37 feet. Depths less than 10 fathoms are found for a distance of 2.5 miles in all directions.
Between Tortugas Bank and the Dry Tortugas the depths range from 7¼ to 19 fathoms.

Deep-draft vessels should avoid Tortugas Bank, especially in heavy weather.

A 10 M à l'W des Dry Tortugas, le fond est brisé et irrégulier. Il est formé de blocs de corail avec des bandes de sable et de coquillages cassés.

Tortugas Bank, est à 7 M à l'W de Loggerhead Key et a une profondeur de moins de 11 m. Les profondeurs de moins de 18 m s'étend sur une distance de 2,5 M dans toutes les directions.

Entre Tortugas Bank et Dry Tortugas, les profondeurs moyennes sont entre 13 et 34 m.

Les vaisseaux à grand TE doivent éviter Tortugas Bank notamment en cas de temps brumeux.

19.8.1.1.2 - Southwest Channel (Dry Tortugas) (Florida)

24°27.48 N
83°00.52 W

NW Atlantic Ocean - Gulf of Mexico - West Florida - The Keys (Florida) - Area from Key West to Dry Tortugas (Florida) - The Dry Tortugas (Florida)

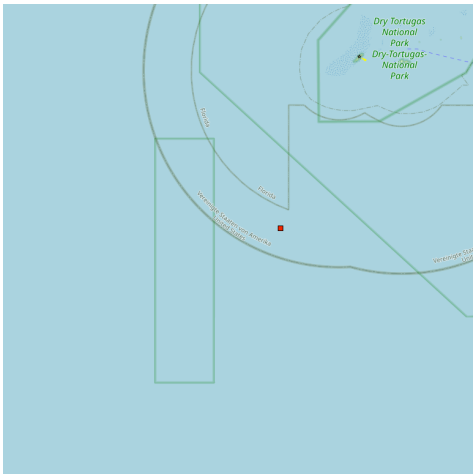

Southwest Channel leads between the reefs W and SW of Garden Key and those off Loggerhead Key. The least depth found along the marked channel is 31 feet, but the same caution is advised as with Southeast
Channel.

Among the reefs and keys are numerous places where vessels can anchor and find shelter from seas from various quarters.

In Southwest Channel, the current floods N and ebbs SW at an average velocity at strength of 0.5 knot.

Le chenal SW s'étend entre les récifs W et SW de Garden Key et ceux de Loggerhead Key. La profondeur du passage balisé est 9,3 m mais il faut être

prudent comme pour le chenal SE.
Entre les récifs et les keys il y a de nombreux endroits où les plaisanciers peuvent mouiller et trouver de bons abris.
Les flux du courent N et les reflux SW ont une vitesse moyenne de 0,5 n?uds.

19.8.1.1.3 - Loggerhead Key (Dry Tortugas) (Florida)

24°37.89 N
82°55.32 W

NW Atlantic Ocean - Gulf of Mexico - West Florida - The Keys (Florida) - Area from Key West to Dry Tortugas (Florida) - The Dry Tortugas (Florida) - Loggerhead Key (Dry Tortugas) (Florida)

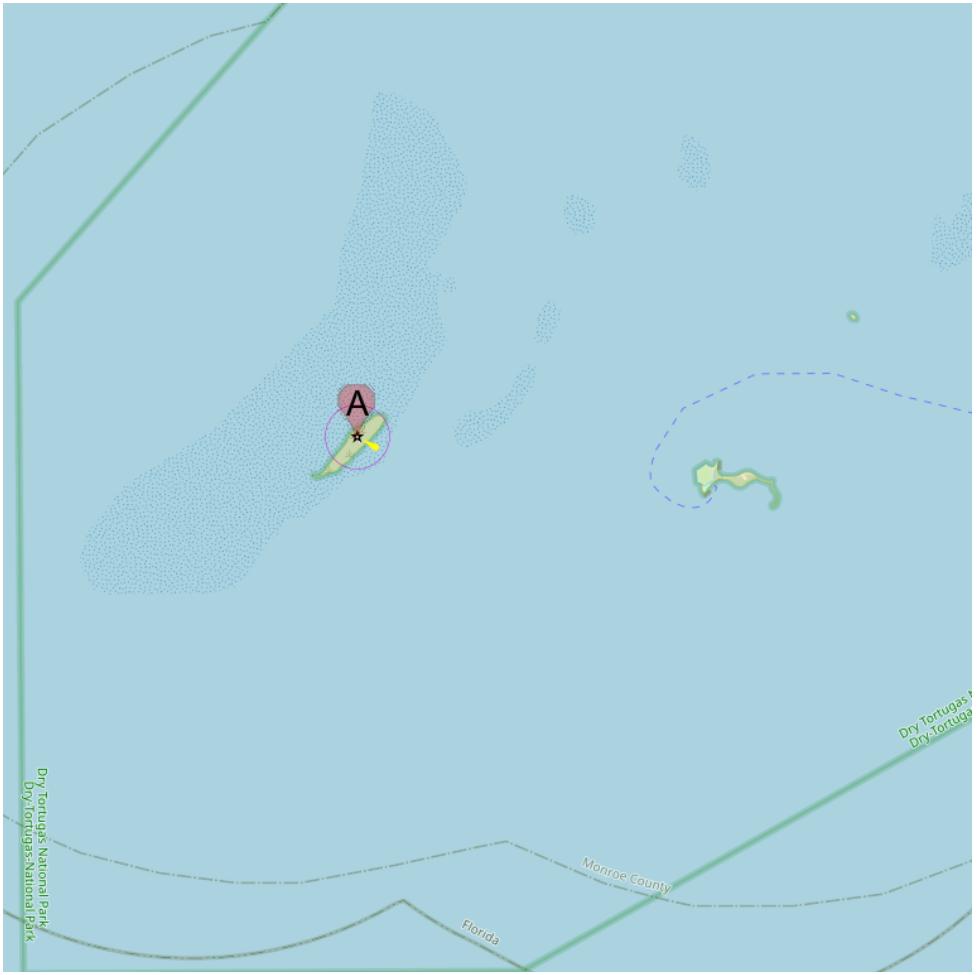

A Dry Tortugas Light (Loggerhead Key) (Florida)

Loggerhead Key (Dry Tortugas) (Florida)

Loggerhead Key, the other of the two principal keys in the Dry Tortugas, is 2.5 miles W of Garden Key. It have a conical tower, lower half white and upper half black, near the center of Loggerhead Key.

Loggerhead Key, l'une des 2 principales keys des Dry Tortugas, se trouve à 2,5 M à l'W de Garden Key. Elle porte un phare, tour conique à moitié blanc vers le bas et noir vers le haut, près du centre de Loggerhead Key.

19.8.1.1.3.1 - Dry Tortugas Light (Loggerhead Key) (Florida) 24°38.00 N 82°55.23 W

NW Atlantic Ocean - Gulf of Mexico - West Florida - The Keys (Florida) - Area from Key West to Dry Tortugas (Florida) - The Dry Tortugas (Florida) - Loggerhead Key (Dry Tortugas) (Florida)

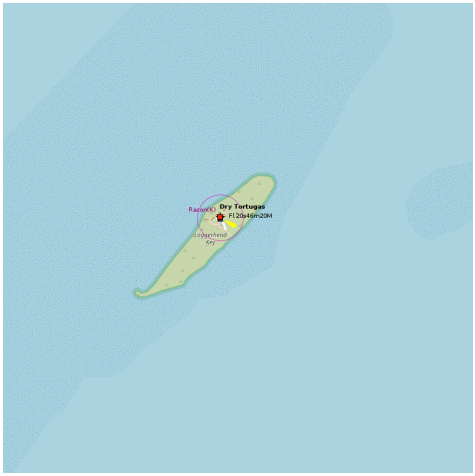

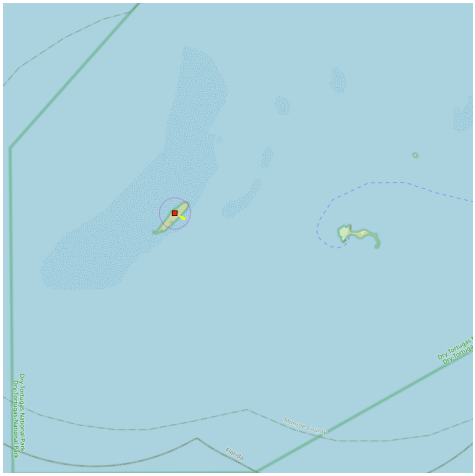

The Dry Tortugas lighthouse, along with the Garden Key lighthouse at Fort Jefferson, were the only lights on the Gulf coast that stayed in full operation throughout the American Civil War.
The tower (151 feet above the water) was damaged by a hurricane in October 1873 and plans were drawn up for a new tower. However, repairs to the tower were so successful that the plans for a new tower were shelved. Its appearance and striping is similar to the Hunting Island Light, though its construction is different.
Beginning with its electrification in 1931, it was the most powerful lighthouse in America, with three million candela.

Le phare de Dry Tortugas, avec celui de Garden Key à Fort Jefferson, étaient les seules lumières de la côte du Golfe. Elles sont restées en opération pendant la guerre de Sécession.
La tour (haute de 43,5 m) a été endommagée par un ouragan en octobre 1873 et des plans ont été établis pour une nouvelle tour. Cependant la réparation de la tour a été un tel succès
que les plans pour une nouvelle tour ont été mis à l'écart.
Électrifié en 1931, il a été le phare le plus puissant d'Amérique.

19.8.1.1.4 - Bird Key Harbor anchorage (Dry Tortugas) (Florida)

24°37.30 N
82°52.87 W

NW Atlantic Ocean - Gulf of Mexico - West Florida - The Keys (Florida) - Area from Key West to Dry Tortugas (Florida) - The Dry Tortugas (Florida)

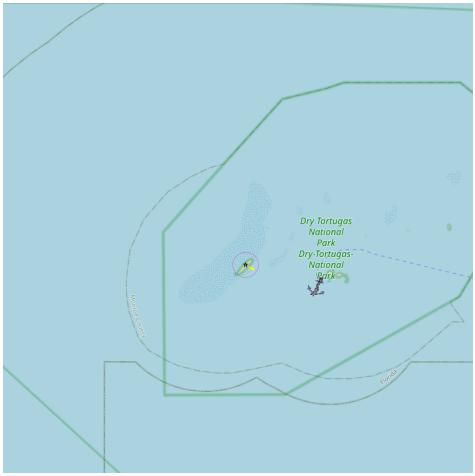

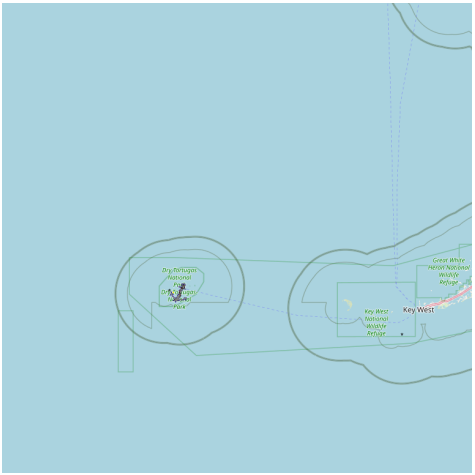

Bird Key Harbor, reached through the narrow channel encircling Garden Key, wich is well marked, is an excellent anchorage.
The entrance to Bird Key Harbor is narrow, and care is required to avoid the shoals on either side.
The main entrance channel is marked by daybeacons.
Bird Key Harbor, qui se trouve dans l'étroit canal encerclant Garden Key et qui est bien balisé, est un excellent mouillage.
L'entrée dans Bird Key Harbor est étroite, il faut faire attention aux bancs qui se trouvent de chaque côté.
L'entrée principale du chenal est balisée.

19.8.1.1.5 - Southeast Channel (Dry Tortugas) (Florida)

24°32.34 N
82°52.70 W

NW Atlantic Ocean - Gulf of Mexico - West Florida - The Keys (Florida) - Area from Key West to Dry Tortugas (Florida) - The Dry Tortugas (Florida)

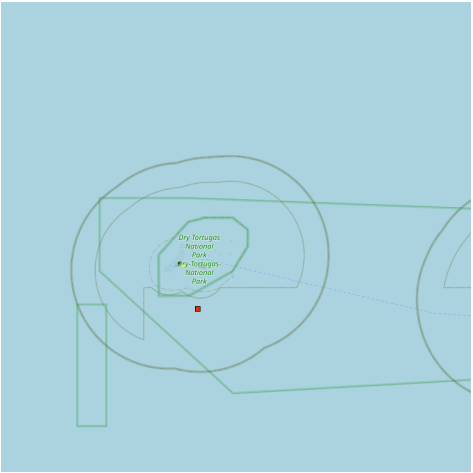

Southeast Channel skirts the reefs S of East Key and Middle Key, and passes between the 25-foot shoal S of Hospital Key and Iowa Rock off Bush Key Shoal. Iowa Rock is marked by a light.

The reefs S of Middle Key can be cleared by keeping S of a line through the abandoned lighthouse on Fort Jefferson and Dry Tortugas Light. The channel has depths of 20 feet or more, but it should be used with caution by vessels drawing more than 18 feet.

In Southeast Channel, 1 mile E of Garden Key, the current floods N and ebbs S with an average velocity of 0.6 knot.

The current floods N and the ebb S at an average velocity at strength of 0.6 knot.

Le canal SE longe les rochers S de East Key et Middle Key, et passe entre le S du banc de 7,5 m de Hospital Key et à l'extérieur de Iowa Rock et Bush Key Shoal. Iowa Rock est signalé par un feu.

Les rochers S de Middle Key peuvent être quittés en gardant le S d'une ligne passant entre le phare abandonné de Fort jefferson et le phare de Dry Tortugas. Le chenal a une profondeur de 6 m ou plus, mais il doit être pris avec précaution par les navires avec plus de 5,4 de TE.

Dans le chenal SE, 1 M à l'E de Garden Key, les flux N du courent et les reflux S ont une vitesse moyenne de 0,6 n?uds.

Le courant des flux N et reflux S ont une vitesse moyenne de 0,6 n?uds.

19.8.1.1.6 - Garden Key (Dry Tortugas) (Florida)

24°37.65 N
82°52.44 W

NW Atlantic Ocean - Gulf of Mexico - West Florida - The Keys (Florida) - Area from Key West to Dry Tortugas (Florida) - The Dry Tortugas (Florida) - Garden Key (Dry Tortugas) (Florida)

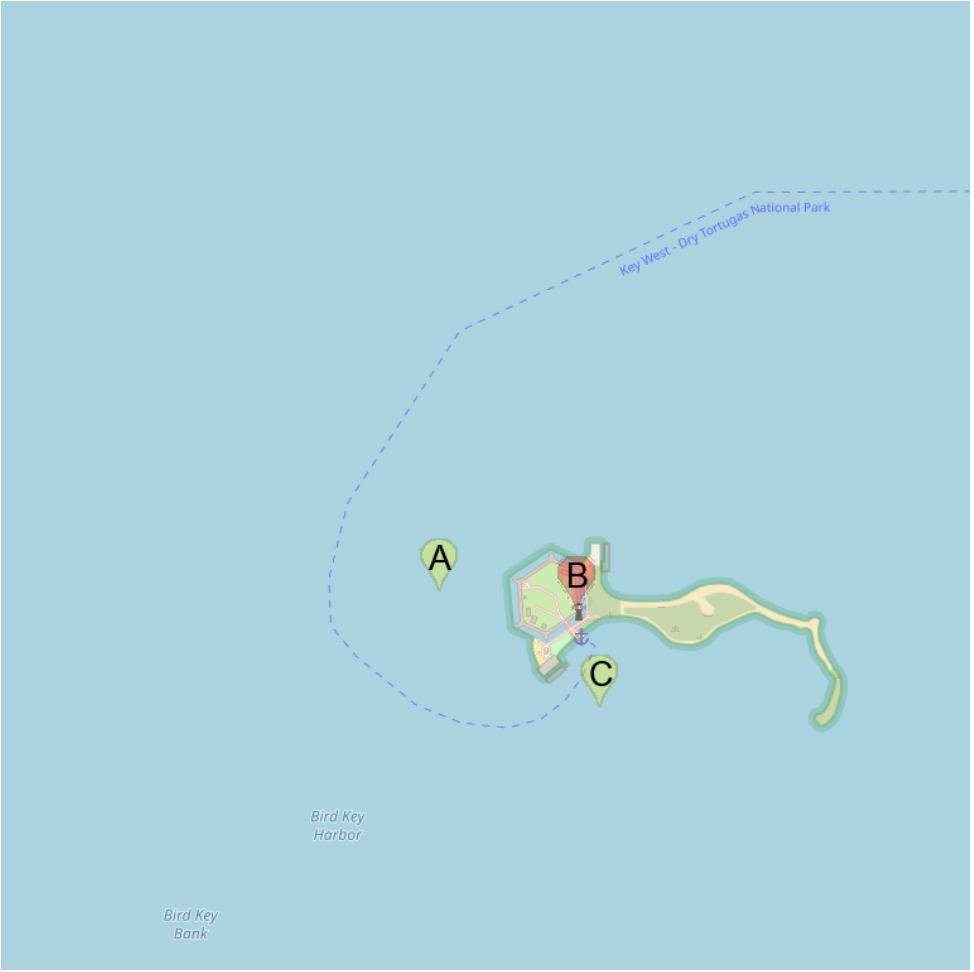

A Garden Key NW anchorage (Dry Tortugas) (Flori B Garden Key Lighthouse (Florida)

C Garden Key SW anchorage (Florida)

Garden Key (Dry Tortugas) (Florida)

Garden Key is the site of historic Fort Jefferson National Monument, a hexagonal structure with walls 425 feet long rising from a surrounding moat.

In 1846, the US Army began to construct a massive fortification on the tiny island known as Garden Key. Sixteen million bricks were transported via ships to create a massive six-sided, three-tiered fort. t was the biggest coastal fortification in masonry structure in the Western Hemisphere.

Fort Jefferson provided little strategic value during the Civil War and was soon converted into a military prison. By the end of the nineteenth century, it was largely abandoned and allowed to fall into disrepair.

In 1935, Fort Jefferson was designated a National Monument: and in 1992, all of the Dry Tortugas including Fort Jefferson were made a National Park.

The S and N of the three wharves on the E side of the key are in ruins. The center wharf, off the SE front of the fort, is in good condition, with 16 to 22 feet alongside. No fuel, provisions, or water are available.

The National Park Service permits berthing for a maximum of 2 hours.

The mean range of tide at Garden Key is 1.1 feet.

Garden Key (Dry Tortugas) (Florida)

Garden Key est le site historique du Fort Jefferson National Monument, une structure hexagonale avec des murs de 127,5 m de long, entourés d'une douve.

En 1846, l'armée des US a construit une fortification massive sur la petit île appelée Garden Key. Seize million de briques y ont été transportées par bateau pour construire les six murs du fort à trois gradins. C' est la plus large fortification maritime d' Amérique du Nord et la plus grande structure de maçonnerie de l' hémisphère W.

Le fort Jefferson était de petite importance stratégique durant la guerre civile et fût convertie en prison militaire peu après. A la fin du 19ième siècle il fût abandonné et déprécié. En 1935, le fort Jefferson fût déclaré comme monument national: et en 1992, tout Dry

Tortugas ainsi que le fort Jefferson devinrent un parc national.
Le S et le N de 3 quais, sur le côté E de la key sont en ruines.
Le quai central, au SE en face du fort, est en bon état, avec
4,8 à
6,6 m de profondeur le long du quai.
Le National Park
Service permet de s'amarrer pour un maximum de 2 h.La marée moyenne à Garden Key est de 0,33 m.

Garden Key (Dry Tortugas) (Florida)

Garden Key (Dry Tortugas) (Florida)
Garden Key (Dry Tortugas) (Florida)

19.8.1.1.6.1 - Garden Key NW anchorage (Dry Tortugas) (Florida)

24°37.72 N
82°52.61 W

NW Atlantic Ocean - Gulf of Mexico - West Florida - The Keys (Florida) - Area from Key West to Dry Tortugas (Florida) - The Dry Tortugas (Florida) - Garden Key (Dry Tortugas) (Florida)

good holding

A good anchorage, although somewhat open to the N, is N and NW of Garden
Key.
The holding ground is good, and the depths range from 8 to 10 fathoms.

Un bon mouillage, bien qu'il soit ouvert au N, est situé au N/NW de Garden Key.
La tenue est bonne et les profondeurs sont de 14,64 m à 18,3 m.

19.8.1.1.6.2 - Garden Key Lighthouse (Florida)

24°37.69 N
82°52.33 W

NW Atlantic Ocean - Gulf of Mexico - West Florida - The Keys (Florida) - Area from Key West to Dry Tortugas (Florida) - The Dry Tortugas (Florida) - Garden Key (Dry Tortugas) (Florida)

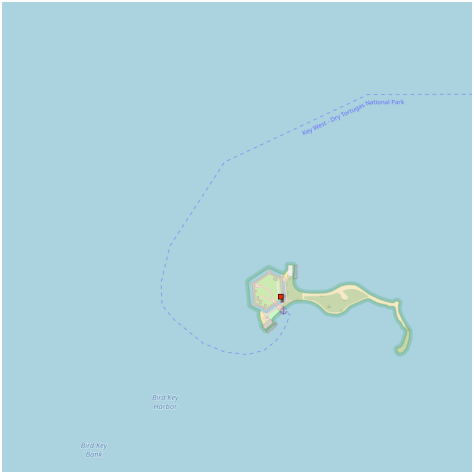

The lighthouse on Garden Key arose in 1826. After the 1873 hurricane, a new lighthouse of iron plate was built atop Fort Jefferson, 70 feet High atop the fortress, marking the harbor entrance until its deactivation in 1924.

Le phare de Garden Key fut érigé en 1826. Après l'ouragan de 1873, un nouveau phare avec une plaque de fer fut construit au sommet de Fort Jefferson, haut de 21 m au-dessus de la forteresse, balisant l'entrée du port jusqu'à sa désactivation en 1924.

19.8.1.1.6.3 - Garden Key SW anchorage (Florida)

24°37.51 N
82°52.28 W

NW Atlantic Ocean - Gulf of Mexico - West Florida - The Keys (Florida) - Area from Key West to Dry Tortugas (Florida) - The Dry Tortugas (Florida) - Garden Key (Dry Tortugas) (Florida)

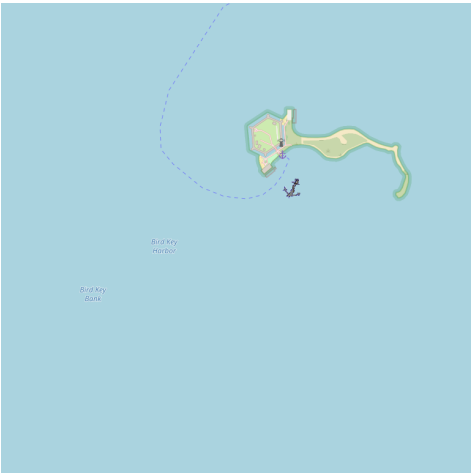

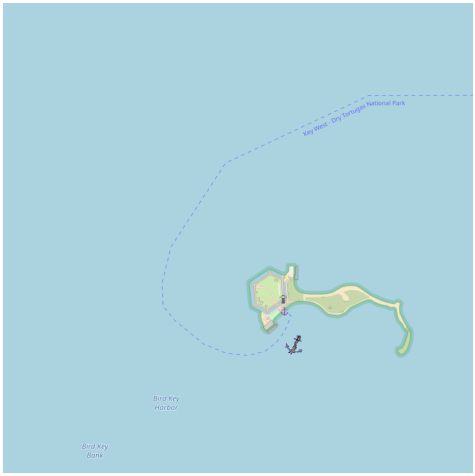

the best shelter is SW of Garden Key and the channel encircling it, where protection is afforded from NW winds.
However, the holding ground is poor, as boats drag anchor along the silty bottom.
Anchorage overnight is allowed in this area.

Le meilleur abris se trouve au SW de Garden Key et le chenal qui l'encercle, où la protection des vents du NW est totale.
Cependant la tenue sur un fond vaseux n'est pas bonne.
Le mouillage de nuit est autorisé seulement dans cette zone.

19.8.1.1.7 - Bush Key (Dry Tortugas) (Florida)

24°37.66 N
82°51.99 W

NW Atlantic Ocean - Gulf of Mexico - West Florida - The Keys (Florida) - Area from Key West to Dry Tortugas (Florida) - The Dry Tortugas (Florida) - Bush Key (Dry Tortugas) (Florida)

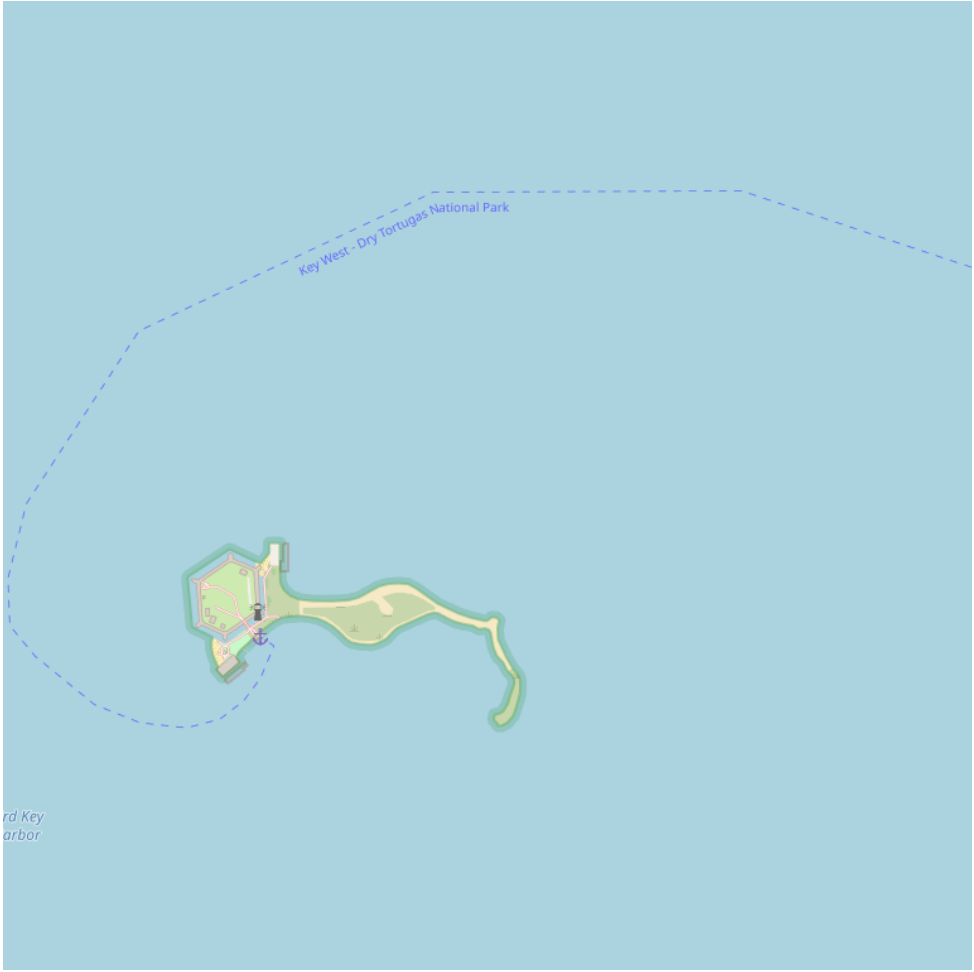

163

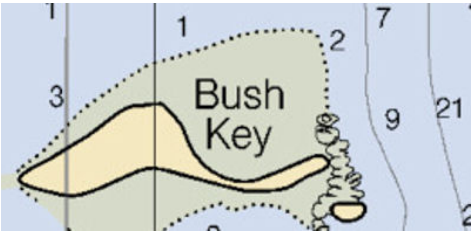

Bush Key (Dry Tortugas) (Florida)

Bush Key, just E of Garden Key, is a refuge for noddy and sooty terns. These birds come in early April and leave in September.

Bush Key est située juste à l'E de Garden Key. C'est un refuge pour les oiseaux qui viennent chaque année en Avril et s'en vont en Septembre.

19.8.1.1.8 - Rebecca Shoal Channel (Florida)

24°34.40 N
82°46.42 W

NW Atlantic Ocean - Gulf of Mexico - West Florida - The Keys (Florida) - Area from Key West to Dry Tortugas (Florida) - The Dry Tortugas (Florida)

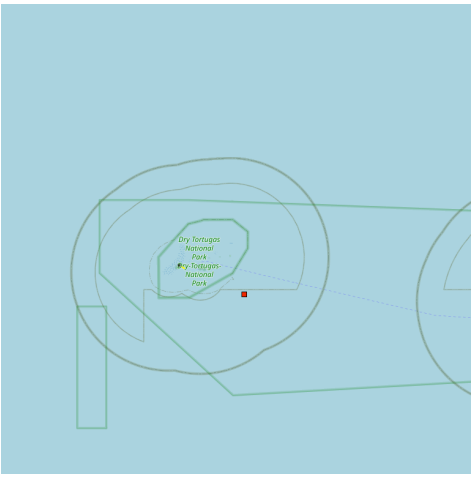

Rebecca Shoal Channel, immediately W of Rebecca Shoal Light, frequently is used by vessels bound from the Straits of Florida to points on the W coast of Florida. Vessels bound for Mobile and points W pass to the W of Dry Tortugas.

So far as known, Rebecca Shoal Channel is clear, but possibly there are undiscovered spots with lesser depths than those now charted. Deep-draft vessels should use the passage with great caution, and should continue about 15 miles past the lighted bell buoy marking the 28-foot shoal S of The Quicksands before turning N. The passage is well marked by lights.

In February 1980, a sunken wreck was reported about 7 miles W of Rebecca Shoal Light, in about 24°33.6'N., 82°42.6'W.

Rebecca Shoal, immédiatement à l'W du feu de Rebecca Shoal, est fréquemment utilisé par les vaisseaux venant du détroit de Floride pour se rendre

sur la côte W de Floride. Les vaisseaux en provenance de Mobile et se rendant à la passe W pour aller à l'W des Dry Tortugas.
Rebecca Shoal est clair, mais peut être y a t-il des endroits non connus avec moins de profondeur que celles qui sont indiquées sur les cartes. Les vaisseaux avec un grand TE doivent emprunter le passage avec précaution, et doivent continuer environ 15 M une fois passée la bouée lumineuse indiquant le banc S à 8,4 m de Quicksand avant de tourner au N. Le passage est bien balisé par des bouées lumineuses.
En février 1980, une épave immergée fut signalée à environ 7 M à l'W du feu de Rebecca Shoal, à environ
24°33.6'N., 82°42.6'W.

19.8.1.1.9 - Pulaski Shoal (Dry Tortugas) (Florida)

24°41.37 N
82°46.21 W

NW Atlantic Ocean - Gulf of Mexico - West Florida - The Keys (Florida) - Area from Key West to Dry Tortugas (Florida) - The Dry Tortugas (Florida)

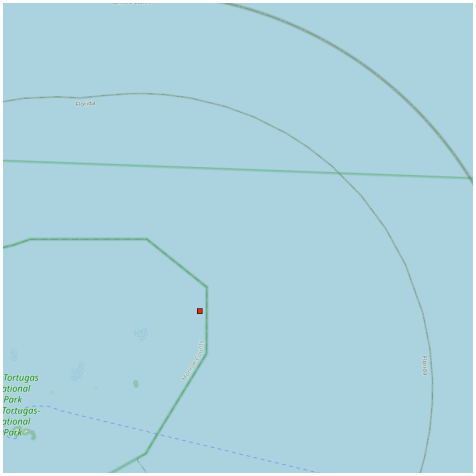

Pulaski Shoal, at the NE end of the group, is 12 miles NW of Rebecca Shoal. Pulaski Shoal Light (24°41'36.0"N., 82°46'22.7"W.), 56 feet above the water, is shown from a small black house on a hexagonal pyramidal skeleton tower on piles on the E side of the shoal.

The keys are low and irregular, and have a thin growth of mangrove. In general, they rise abruptly from deep water and have fairly good channels between them. They are continually changing in size and shape.

Pulaski Shoal, au N des Dry Tortugas, se trouve à 12 M au NW de Rebecca Shoal. Le feu de Pulaski Shoal (24°41'36.0"N., 82°46'22.7"W.),à 16,8 m au dessus de l'eau, est porté par une tour hexagonale reposant sur une petite maison noire, à l'E du banc.

Les Keys sont basses et irrégulières et sont constituées de fines pousses de mangrove. En général, elles surgissent brusquement de l'eau profonde et sont bordées de bons canaux entre elles. Elles changent continuellement de taille et de forme.

19.8.1.2 - The Quicksands (Florida)

24°30.80 N
82°36.41 W

NW Atlantic Ocean - Gulf of Mexico - West Florida - The Keys (Florida) - Area from Key West to Dry Tortugas (Florida)

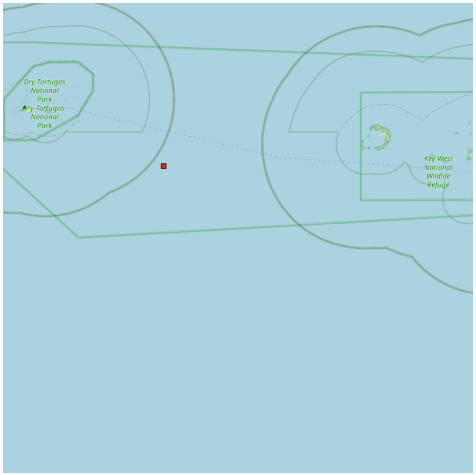

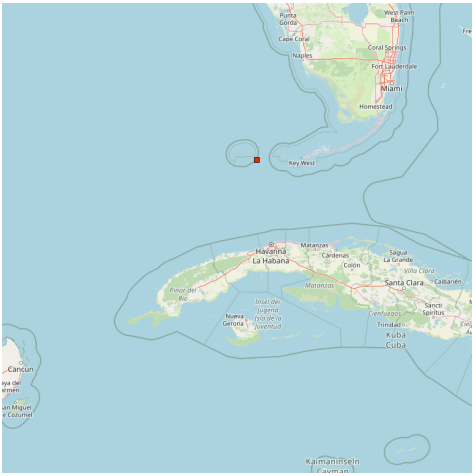

A large shoal, the W part of which is known as The Quicksands, extends 18 miles W from the Marquesas
Keys.
The shoal is about 4.5 miles wide between the 18-foot curves and has a least depth of 2 feet over its E part.
A strong E to W current is observed in the area of The Quicksands.

Les Quicksands sont un grand banc, à l'W des Marchesas Keys, qui s'étend sur 18 M.
Le banc fait environ 4,5 M de large et a moins de 0,6 m de profondeur dans sa partie E.
Un fort courant d'E à W est observé dans la zone des Quicksands.

19.8.1.3 - Rebecca Shoal (Florida)

24°34.74 N
82°35.08 W

NW Atlantic Ocean - Gulf of Mexico - West Florida - The Keys (Florida) - Area from Key West to Dry Tortugas (Florida)

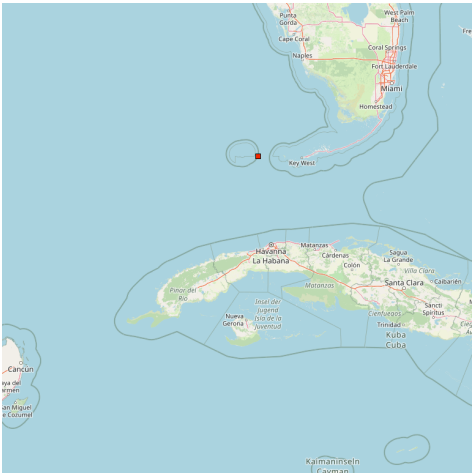

Rebecca Shoal, 43 miles W of Key West, is a small coral bank covered 11 feet. Rebecca Shoal Light (24°34'42"N., 82°35'06"W.), 66 feet above the water, is shown from a square skeleton tower on a brown pile foundation on the S edge of the shoal. A red sector from 254° to 302° in the light covers Isaac Shoal, Halfmoon Shoal, and The Quicksands. Several 18-foot spots are reported within 1 mile SE and W of the light.

Rebecca shoal, à 43 M à l'W de Key West, est un petit banc de corail couvert de 3,3 m d'eau. Le feu de Rebecca Shoal (24°34'42"N., 82°35'06"W.), à 19,8 m au-dessus de l'eau, est porté par une fine tour posée sur un pied marron, sur le côté S du récif. Un secteur rouge de 254° à 302° couvre Isaac Shoal, Halfmoon Shoal, et les Quicksands.

19.8.1.4 - Halfmoon Shoal (Florida)

24°33.97 N
82°28.56 W

NW Atlantic Ocean - Gulf of Mexico - West Florida - The Keys (Florida) - Area from Key West to Dry Tortugas (Florida)

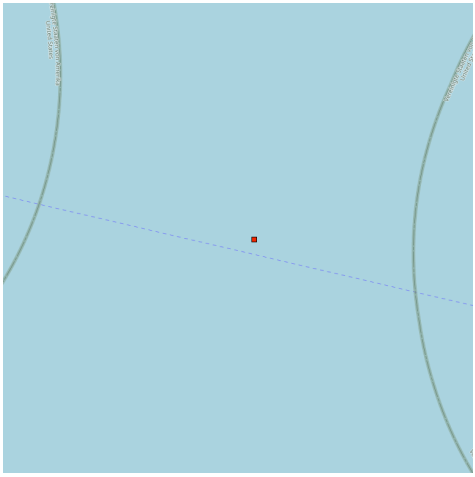

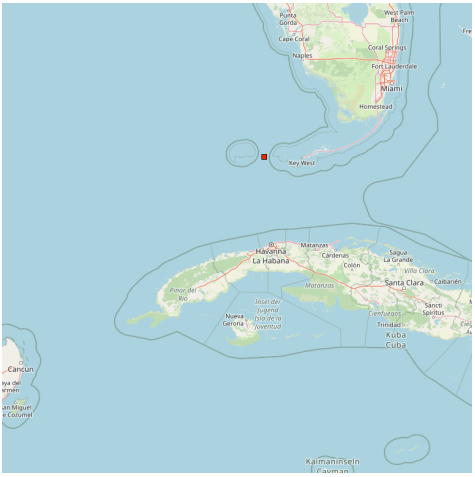

Halfmoon Shoal, covered 8 feet, is off the W end of The Quicksands. A wreck covered 6 feet and marked by a light is on the W edge of the shoal.

Halfmoon Shoal, couvert de 2,4 m d'eau, est situé à l'extrémité W des Quicksands. Une épave sous 1,8 m d'eau et indiquée par un feu,se trouve sur le bord W du banc.

19.8.1.5 - New Ground Shoal (Florida)

24°40.32 N
82°23.39 W

NW Atlantic Ocean - Gulf of Mexico - West Florida - The Keys (Florida) - Area from Key West to Dry Tortugas (Florida)

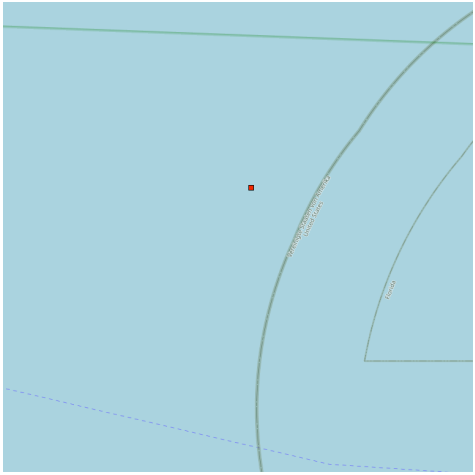

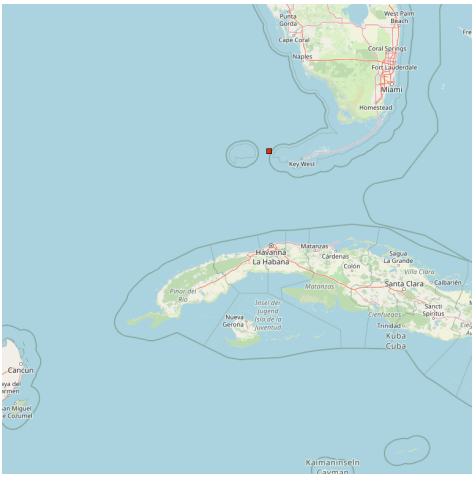

New Ground, a shoal with a least depth of 4 feet at its W end, is about 6 miles long. It extends in an E-W direction about 3.5 miles N of The Quicksands.

A light is on the W side of the 4-foot spot. The water shoals abruptly on the N side

of New Ground, and vessels should stay in depths greater than 13 fathoms to ensure clearing the shoal.
Between New Ground and The Quicksands is a natural channel about 2 miles wide with depths greater than 30 feet. The route should be used with caution because of the general irregularity of the bottom inside the 10-fathom curve.
A channel, sometimes used, lies W of Halfmoon Shoal, but is not recommended. SW of Halfmoon Shoal depths of 20 to 22 feet rise abruptly from depths of about 40 feet.

New Ground, un banc avec une profondeur minimum de 1,2 m à son extrémité W, est long d'environ 6 M. Il s'étend dans une direction E/W sur 3,5 M au N de Quicksands.
Un feu se trouve sur le côté W du point situé à 1,2 m. L'eau reonte soudainement sur le côté N de New Ground et les vaisseaux doivent rester dans les profondeurs plus grandes que 23,79 m par mesure de sécurité.
Entre New Ground et les Quiksands un chenal naturel s'étend, avec 2 M de largeur et une profondeur allant jusqu'à 9 m. Il faut prendre ce passage avec prudence à cause de l'irrégularité générale des fonds souvent inférieurs à 20 m.
Un chenal utilisé quelquefois, rejoint le côté W de Halfmoon Shoal, mais il n'est pas recommandé. Le SW d'Halfmoon Shoal a une profondeur de 6 à 6,6 m et remonte brusquement à environ 12 m.

19.8.1.6 - Marquesas Keys (Florida)

24°34.14 N
82°08.01 W

NW Atlantic Ocean - Gulf of Mexico - West Florida - The Keys (Florida) - Area from Key West to Dry Tortugas (Florida) - Marquesas Keys (Florida)

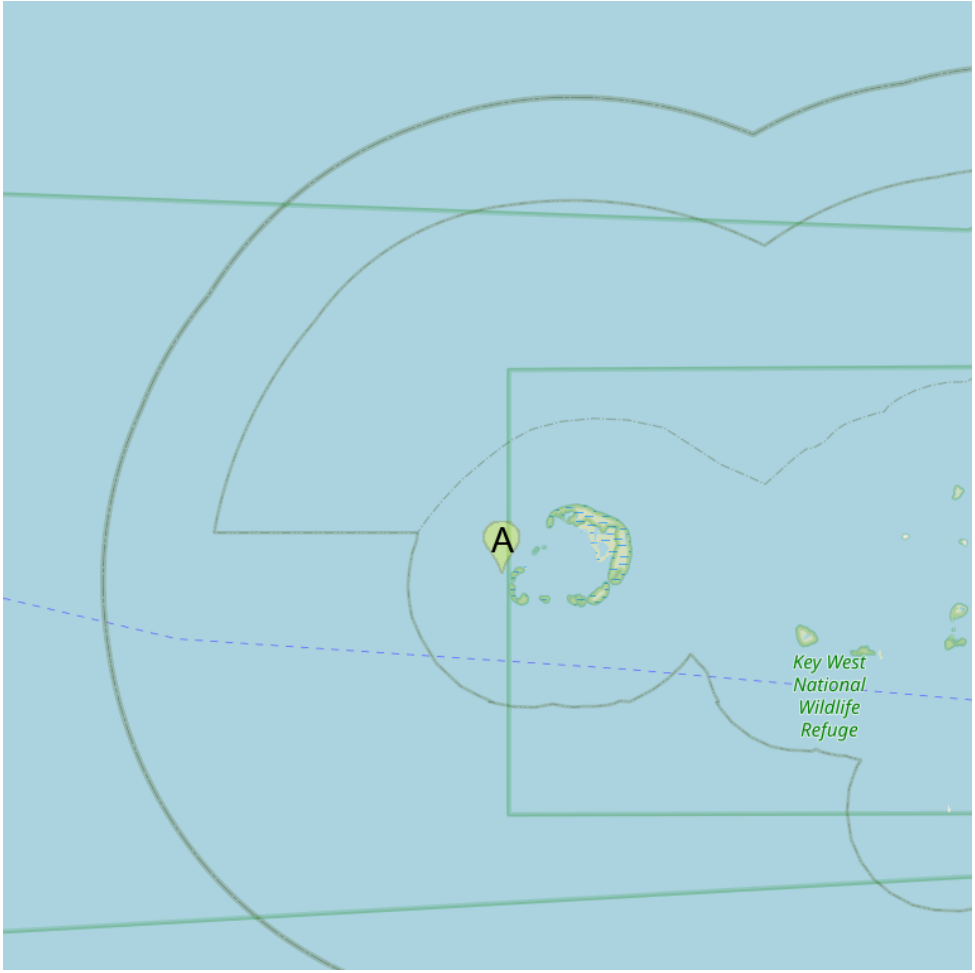

A Mooney Harbor SW anchorage (Florida)

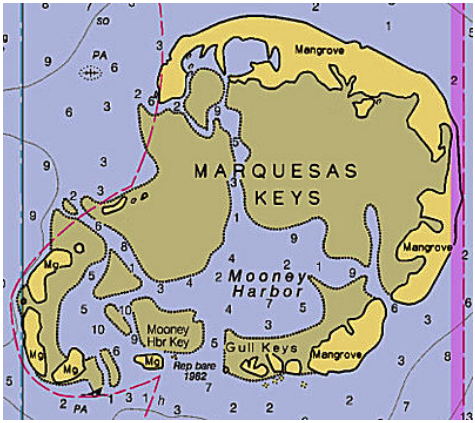

Marquesas Keys (Florida)

The Marquesas Keys (not to be confused with the Marquesas Islands (French Polynesia in the Pacific Ocean) form an uninhabited island group about 30 miles (50 km) west of Key West, 4 miles (6 km) in diameter, and overgrown by mangrove.

They are protected as part of the Key West National Wildlife Refuge. The Marquesas were used for target practice by the military as recently as 1980.

The total area, including the lagoon, measures 29.37 km². The land area, is 6.58 km² (exactly 6.579.703 m²).

The islands are part of the Florida Keys, separated from the rest of the Florida Keys, which are farther east, by the Boca Grande Channel, which is 6 miles (10 km) wide until Boca Grande Key, the westernmost of the Mule Keys. Only the Dry Tortugas are further west, 36 miles (60 km) west of the Marquesas Keys.

The central lagoon is called Mooney Harbor.

The northernmost key is the largest and has a strip of sandy beach free of mangrove. In the past it was known as "Entrance Key". It surrounds the lagoon in the north and east. Adjoining in the south are smaller keys such as Gull Keys, Mooney Harbor Key, and finally about four unnamed keys in the southwest corner of the island.

Six miles (10 km) west of the Marquesas Keys is Rebecca Shoal.

The islands are best known for their excellent sport fishing.

Marquesas Keys (Florida)

Les Marquesas keys (à ne pas confondre avec les îles Marquises (Polynésie française dans l'océan Pacifique) forment un groupe îles inhabitées à environ 30 miles (50 km) à l'W de Key West, 4 miles (6 km) de diamètre, et envahi par la mangrove.

Elles sont protégées dans le cadre de la

National Wildlife Refuge Key West. Les Marquises ont été utilisées comme zone

de tir par l'armée en 1980.
La superficie totale, y compris le lagon, les mesures de 29,37 km ². La superficie du terrainest 6,58 km ² (exactement 6.579.703 m²).
Le lagon central est appelé Mooney Harbor. La clé du nord est la plus grande et a une bande de plage de sable libre de mangrove. Dans le passé elle était connue comme "Entrée Key". Elle entoure le lagon dans le nord et l'est. Attenante au sud sont des clés plus petites comme Gull Keys, Mooney Harbor Key, et enfin quatre touches sans nom dans le coin sud-ouest de l'île.
Six miles (10 km) à l'ouest de la Marquesas Keys se trouve Rebecca Shoal.
Les îles sont surtout connus pour leur pêche sportive excellente.

Marquesas Keys (Florida)

19.8.1.6.1 - Mooney Harbor SW anchorage (Florida)

24°33.82 N
82°10.17 W

NW Atlantic Ocean - Gulf of Mexico - West Florida - The Keys (Florida) - Area from Key West to Dry Tortugas (Florida) - Marquesas Keys (Florida)

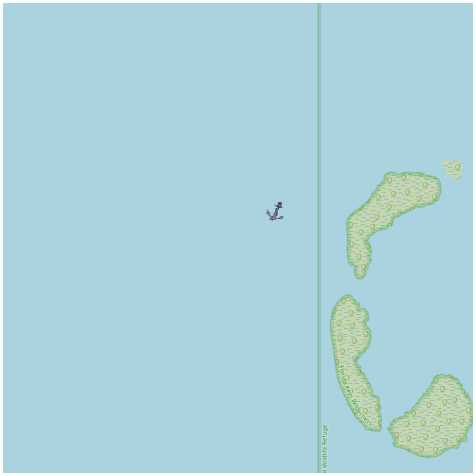

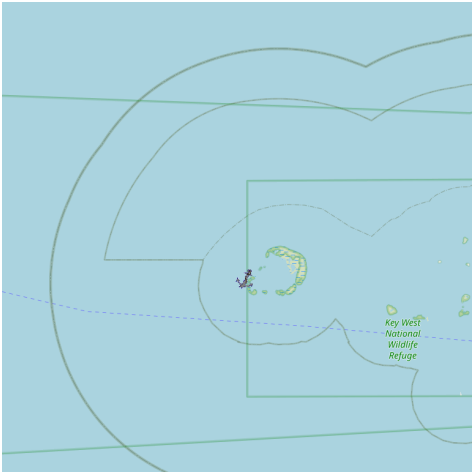

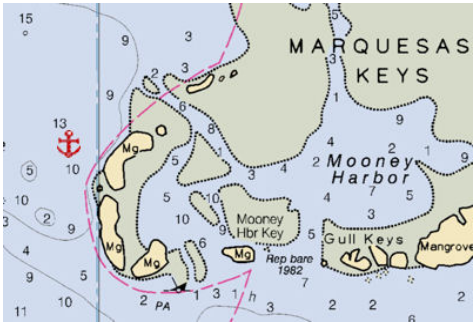

Mooney Harbor Key is located only about nine miles from Boca Grand. After carefully picking your way around the island you'll find a great outside anchorage on the west side of the island. This anchorage, with water depths of around 10 feet almost to the shore can be found at 24°33.826'N and 82°10.179W.

Expect some fantastic exploration and swimming at this large key with a beautiful but very shallow lagoon inside. There are numerous fascinating "chugs" abandoned along the beach. These treacherous vessels were used by some extremely courageous and desperate Cubans to cross the Gulf Stream with hopes of arriving in Florida and, finally, to freedom...

Mooney Harbor Key se trouve seulement à environ neuf miles de Boca Grande.

Après vous êtes frayé un chemin autour de l'île, vous trouverez un mouillage extérieur, sur le côté W de l'île. Ce mouillage à environ 3 m de profondeur, se trouve à 24°33.826'N et 82°10.179W.

L'exploration est fantastique et nager dans le magnifique lagon est très agréable. Le lagon est très peu profond à l'intérieur.

Il y a de nombreux "chugs" abandonnés le long de la plage. Ces navires ont été utilisés par certains Cubains courageus et désespérés pour franchir le Golfe Stream dans l'espoir d'arriver en Floride pour y trouver la liberté...

19.8.1.7 - Boca Grande Channel (Florida)

24°34.74 N
82°03.61 W

NW Atlantic Ocean - Gulf of Mexico - West Florida - The Keys (Florida) - Area from Key West to Dry Tortugas (Florida)

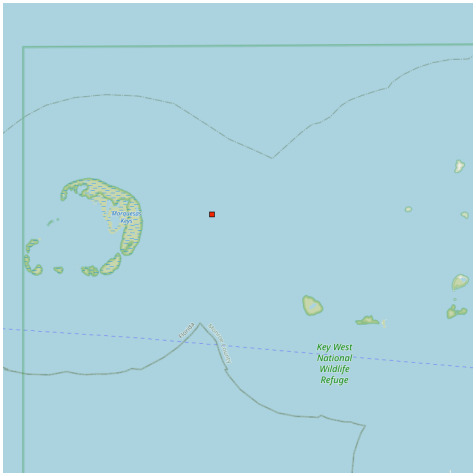

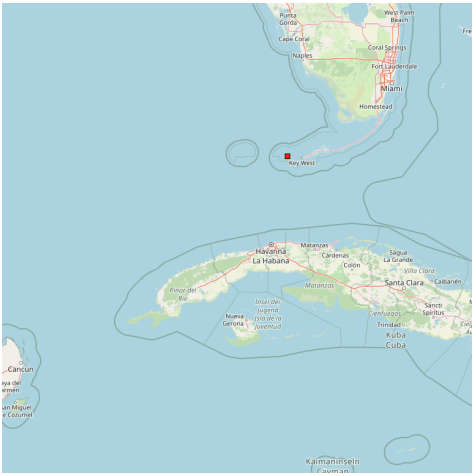

Boca Grande Channel, between Boca Grande Key and the Marquesas Keys, is about 15 miles W from Key West.

The channel has a controlling depth of about 11 feet from the Straits of Florida to the Gulf of Mexico and is marked by daybeacons, but is seldom used except by local boats of 6 feet or less draft.

The channels through Key West Harbor are deeper and better marked, and offer a shorter passage from the Gulf to the Straits of Florida.

Currents:

In Boca Grande Channel the average velocity of the current is 1.2 knots; the flood current sets N and the ebb SSW. The velocity of the current is considerably influenced by the winds.

Boca Grande Channel,entre Boca Grande Key et les Marquesas Keys, se trouve à environ 15 M à l'W de Key West.

Le passage a une profondeur contrôlée d'environ 3,3 m à partir du détroit de Floride jusqu'au Golfe de Mexico et il est balisé avec des balises non lumineuses, mais est rarement utilisé en dehors des bateaux locaux de 1,8 m de TE ou moins.

Le passage à Key West Harbor est plus profond et mieux balisé. Il offre un court chenal du Golfe de Mexico au détroit de Floride.

Courants:

Dans Boca Grande Channel la vitesse moyenne du courent est de 1,2 n?uds; le flux vient du N et le reflux vient du SSW. La vitesse du courent est considérablement influencée par les vents.

19.8.1.8 - Mooney Harbor SE anchorage (Florida)

24°34.06 N
82°01.66 W

NW Atlantic Ocean - Gulf of Mexico - West Florida - The Keys (Florida) - Area from Key West to Dry Tortugas (Florida)



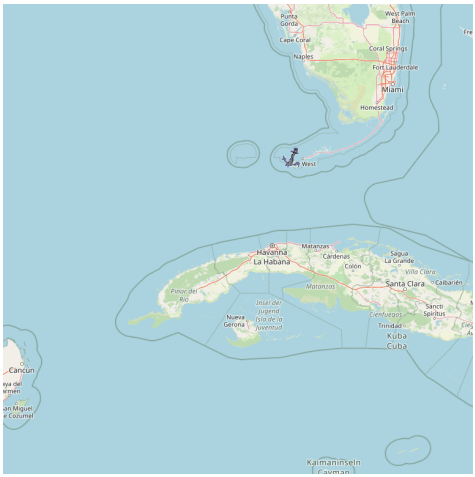

A good anchorage was reported SE of Mooney Harbor with a 4-foot entrance marked by pipes and deeper water within.

Un bon mouillage a été signalé au SE de Mooney Harbor par 1,2 m. L'entrée est balisée et l'eau est profonde à l'intérieur.

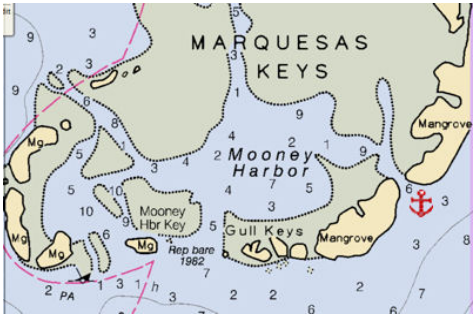

19.8.1.9 - Key West National Wildlife Refuge (Florida)

24°33.83 N
81°55.21 W

NW Atlantic Ocean - Gulf of Mexico - West Florida - The Keys (Florida) - Area from Key West to Dry Tortugas (Florida) - Key West National Wildlife Refuge (Florida)

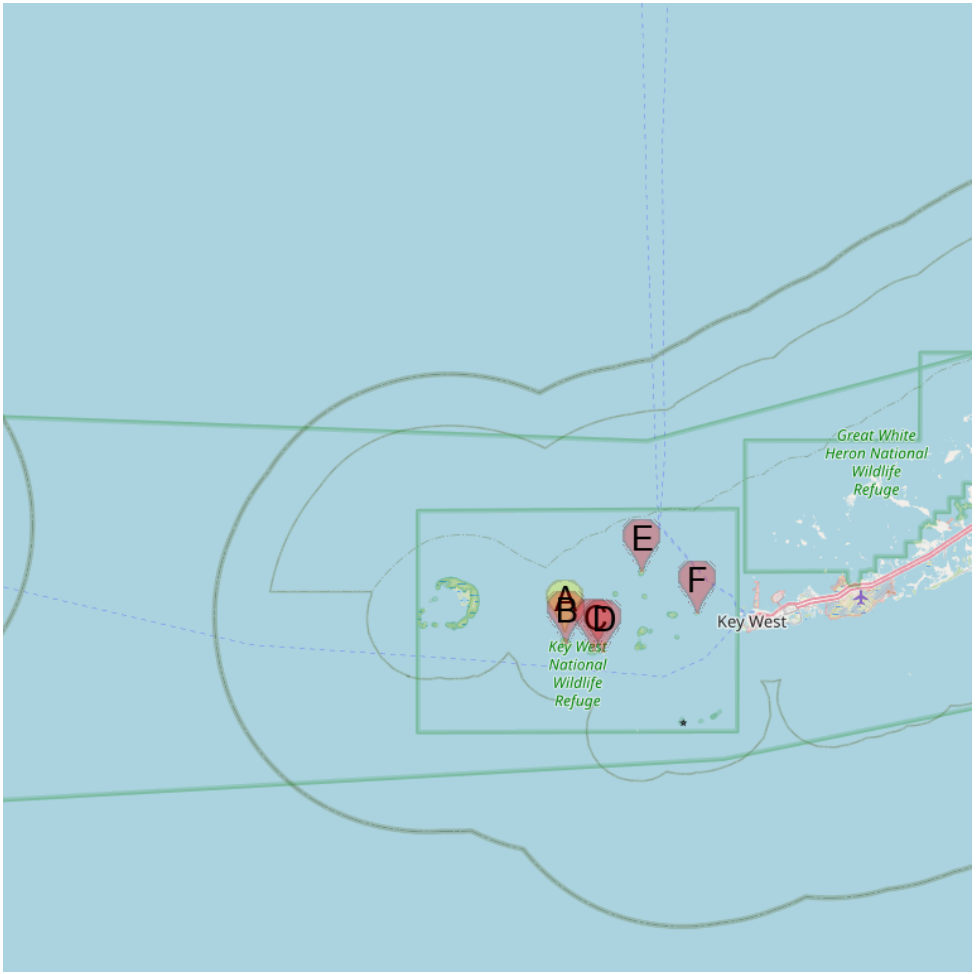

A Boca Grande anchorage (Florida)
B Boca Grande Key (Florida)
C Woman Key (Florida)
D Ballast Key (Florida)
E Cottrel Key (Florida)
F Mule Key (Florida)

Key West National Wildlife Refuge (28950 Watson Boulevard, Big Pine Key, FL; 33043. E-mail: keydeer@fws.gov.
Phone: 305-872-0774) extends W from Key West to Marquesas Keys.
Key West National
Wildlife Refuge was established in 1908 by President Theodore Roosevelt as a

preserve and breeding ground for native birds and other wildlife.
This refuge was the first established in the Florida Keys and one of the earliest refuges in the United States.
The refuge encompasses more than 200,000 acres with only 2,000 acres of land.
The area is home to more than 250 species of birds and is important for sea turtle nesting.
The islands are predominately mangrove with a few beaches and salt ponds.
The refuge is accessible only by boat.
Two of the islands have portions of their beaches closed to the public.
Key West National Wildlife Refuge (28950 Watson Boulevard, Big Pine Key, FL; 33043.
E-mail: keydeer@fws.gov.Téléphone: 305-872-0774) s'étend à l'W de Key West jusqu'au Marquesas Keys.
Key
West National Wildlife Refuge a été créé en 1908 par le président
Theodore Roosevelt afin de préserver et de permettre la nidification des oiseaux et autre faune.
Ce refuge a été le premier mis en place dans les Keys de Floride et l'un des premiers refuges aux États-Unis. Le refuge comprend plus de 200.000 hectares avec seulement 2000 hectares de terres. La région abrite plus de 250 espèces d'oiseaux et est important pour les tortues de mer nicheurs.
Les îles sont essentiellement des mangroves avec un peu de plages et les marais salants.
Le refuge est accessible uniquement par bateau.
Deux de ces îles ont une partie de leurs plages fermées au public.

19.8.1.9.1 - Boca Grande anchorage (Florida)

24°32.67 N
82°00.30 W

NW Atlantic Ocean - Gulf of Mexico - West Florida - The Keys (Florida) - Area from Key West to Dry Tortugas (Florida) - Key West National Wildlife Refuge (Florida)

Good Holding

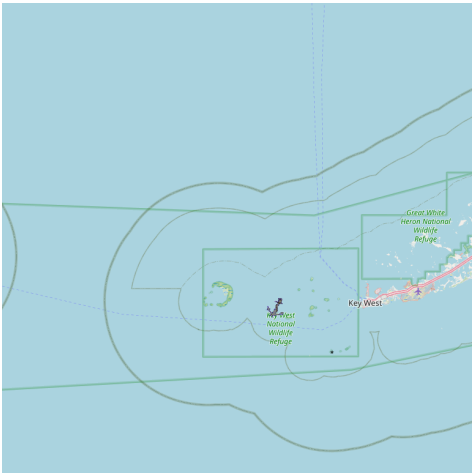

We can anchor with two anchors at 24° 32 952 N and 82 ° 00 122 W, on excellent holding sand, in 10 to 12 feet.

On peut mouiller sur deux ancres au 24°32 952 N et 82 ° 00 122 W, sur fond de bonne tenue, par 3 à 3,6 m.

19.8.1.9.2 - Boca Grande Key (Florida)

24°31.93 N
82°00.26 W

NW Atlantic Ocean - Gulf of Mexico - West Florida - The Keys (Florida) - Area from Key West to Dry Tortugas (Florida) - Key West National Wildlife Refuge (Florida)

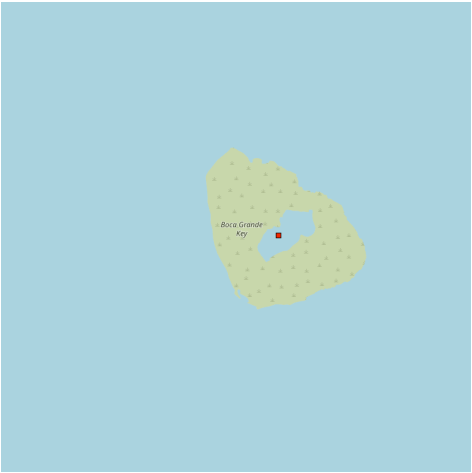

Boca Grande Key is located in the Outlying Islands of the Florida Keys, it is the largest and westernmost of the Mule Keys that are 9 miles (15 km) west of Key West.

Well protected and uninhabited Boca Grande is the first natural harbor after leaving Key West.

Boca Grande Key est situé dans les îles périphériques des Florida Keys, il est le plus grand et le plus à l'ouest de Mule Keys qui sont à 9 miles (15 km) à l'ouest de Key West. Bien protégés et inhabités Boca Grande est le premier port naturel après le départ de Key West.

19.8.1.9.3 - Woman Key (Florida)

24°31.51 N
81°58.39 W

NW Atlantic Ocean - Gulf of Mexico - West Florida - The Keys (Florida) - Area from Key West to Dry Tortugas (Florida) - Key West National Wildlife Refuge (Florida)

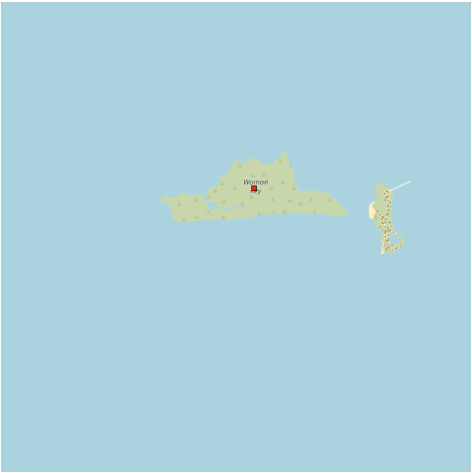

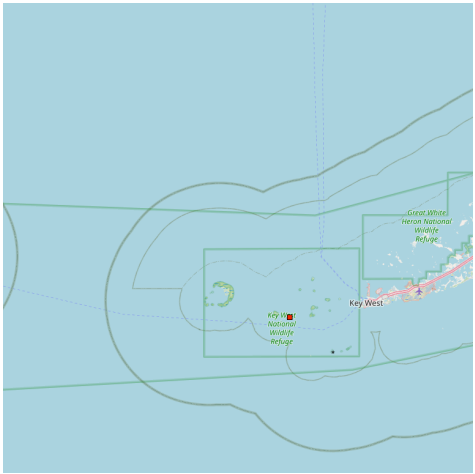

As I heard the story, Woman Key got its name from a group of prostitutes who washed ashore on the key after a Spanish ship went down in a storm. The sailors apparently ended up on another island, which is named Man Key.
Today, Woman Key is a nature preserve, part of the Key West National Wildlife Refuge (KWNWR).It is a tiny uninhabited island consisting of a short beach and a lot of brush and foliage.
Visitors are allowed to snorkel off shore and walk the beach, but only in a marked area.

L'histoire dit qu'un navire espagnol, pris dans la tempête, transportait des prostituées qui échouèrent sur la touche, d'où le nom de Woman Key. Les marins échouèrent sur une autre touche qui fut nommée Man Key.
Aujourd'hui Woman Key est une réserve naturelle, une partie de la National Wildlife Refuge Key West (KWNWR). Il s'agit d'une petite île inhabitée composé d'une plage courte et beaucoup de broussailles et de feuillages. Les visiteurs sont autorisés de faire du snorkeling au large de la rive et marcher sur la plage, mais seulement dans une zone marquée.

19.8.1.9.4 - Ballast Key (Florida)

24°31.41 N
81°57.84 W

NW Atlantic Ocean - Gulf of Mexico - West Florida - The Keys (Florida) - Area from Key West to Dry Tortugas (Florida) - Key West National Wildlife Refuge (Florida)

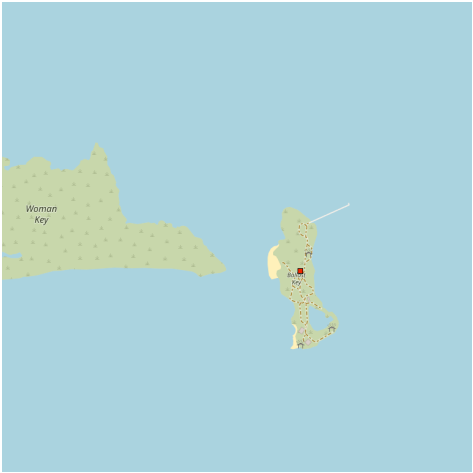

That is a wonderful island. How has it withstood during hurricanes etc. Does it have it's own fresh water source? Someone is very lucky and wealthy to have a home there. Just a dream for most of us. Beautiful!

Balast Key is the southermost point of land in the continental United States. It is also the only privately owned land within the boundaries of the Key West National Wildlife Refuge.

A large house on Ballast Key is reported to be prominent.

Ballast Key est le point le plus méridional de terres dans la zone continentale des États-Unis. C'est aussi le seul terrain de propriété privée dans les limites de la National Wildlife Refuge Key West.

Une grande maison sur Ballast Key est remarquable.

19.8.1.9.5 - Cottrel Key (Florida)

24°36.20 N
81°55.30 W

NW Atlantic Ocean - Gulf of Mexico - West Florida - The Keys (Florida) - Area from Key West to Dry Tortugas (Florida) - Key West National Wildlife Refuge (Florida)

Cottrell Key is located in the Outlying Islands of the Florida Keys, it is the northernmost of the Mule Keys that are 9 miles (15 km) west of Key West

It?s a popular spot for snorkeling. There are visible and easy to find remains of a wreck here, and it?s one of the few wrecks that snorkelers can enjoy from the surface.

Cottrell Key est situé dans les îles périphériques des Florida Keys, il est la plus septentrionale des Keys Mule qui sont à 9 miles (15 km) à l'ouest de Key West.

C'est un endroit réputé pour la plongée. On y trouve des restes d'épaves en eau peu profonde.

19.8.1.9.6 - Mule Key (Florida)

24°33.75 N
81°51.71 W

NW Atlantic Ocean - Gulf of Mexico - West Florida - The Keys (Florida) - Area from Key West to Dry Tortugas (Florida) - Key West National Wildlife Refuge (Florida)

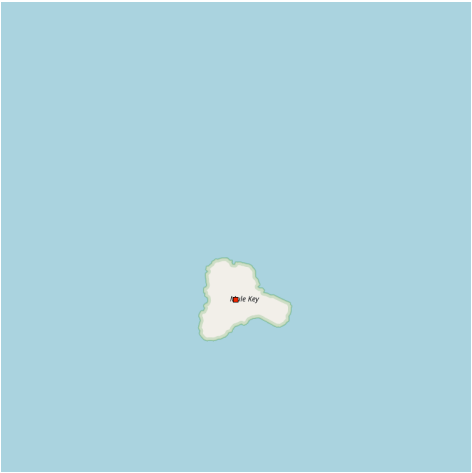

Mule Key is located in the Outlying Islands of the Florida Keys, it is the easternmost of the Mule Keys that are 9 miles (15 km) west of Key West.

Mule Key est situé dans les îles périphériques des Florida Keys, il est la plus orientale des Keys Mule qui sont de 9 miles (15 km) à l'ouest de Key West.

19.8.1.10 - West channel (Key West)

24°29.72 N
81°54.67 W

NW Atlantic Ocean - Gulf of Mexico - West Florida - The Keys (Florida) - Area from Key West to Dry Tortugas (Florida)

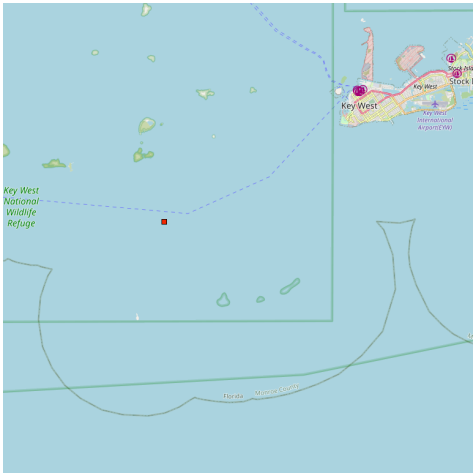

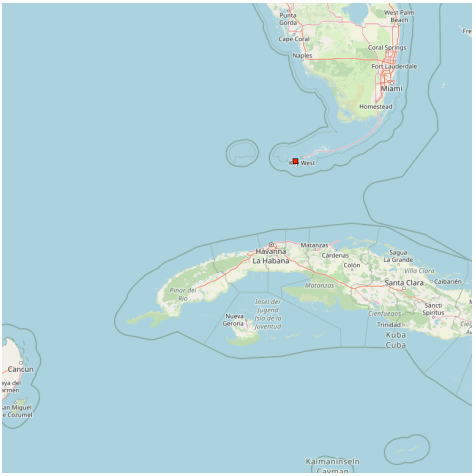

West Channel, a passage leading W from Key West between the keys and outer reefs, is deep but unmarked. It is used by shrimp boats and small craft bound toward the Dry Tortugas. Local knowledge is advised for safe passage.

C'est un passage important à l'W de Key West entre l'île et les récifs extérieurs. Il est profond mais n'est pas balisé. Il est utilisé par les bateaux de pêche et les petits bateaux partant pour les Dry Tortugas.
Seuls les bateaux locaux peuvent emprunter ce passage.

19.8.1.11 - Northwest Channel (Florida Keys)

24°37.26 N
81°52.90 W

NW Atlantic Ocean - Gulf of Mexico - West Florida - The Keys (Florida) - Area from Key West to Dry Tortugas (Florida)

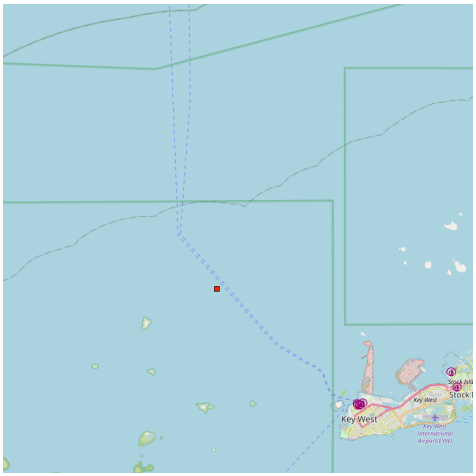

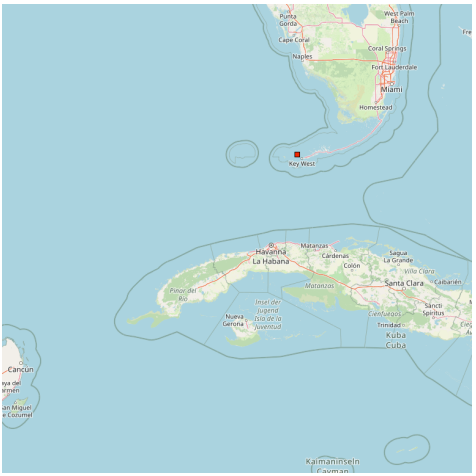

Northwest Channel is a medium-draft passage between Key West Harbor and the Gulf of Mexico. In May 2002, the midchannel controlling depth was 10 feet. Vessels can pass directly across the reefs from the Gulf to the Straits of Florida by way of Northwest Channel and Main Ship Channel.

The Gulf end of the channel is shifting W. The jetties on either side of the Gulf entrance to Northwest Channel are 0.3 to 0.5 mile from the centerline of the channel, and only the outer part of the E jetty shows above low water.

The NW end of the jetty is marked by a light. The channel is marked by lights, a 166° lighted range, daybeacons, and lighted and unlighted buoys. The steel pilings and skeletal tower of a former Coast Guard lighthouse are about 0.3 mile SW of the S end of the W jetty.

Nord-Ouest Channel est un passage entre le port de Key West et le golfe du Mexique. En mai 2002, la profondeur du milieu du canal a été contrôlé à 3 m. Les navires peuvent passer directement à travers les récifs du Golfe du Mexique vers le Détroit de Floride en passant par le canal NW et par Main Ship Channel.

La fin du chenal NW se déplace vers l'W. Les jetées de chaque côté de l'entrée du chenal Nord-Ouest sont de 0,3 à 0,5 mile de la ligne médiane du canal, et seule la partie extérieure de la jetée E est bordée d'eau peu profonde. L'extrémité NW de la jetée est marquée par un feu. Le canal est balisé par des lumières, une balise 166 ° éclairée, balises de jour, et des bouées lumineuses et non lumineuses. Les pieux d'acier de la tour d'un ancien phare est à environ 0,3 mile au SW de la fin de la jetée S W.

19.8.2 - Southwest Channel (Florida)

24°26.00 N
81°56.61 W

NW Atlantic Ocean - Gulf of Mexico - West Florida - The Keys (Florida)

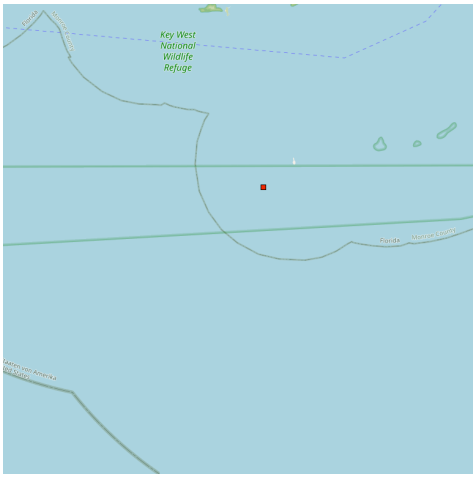

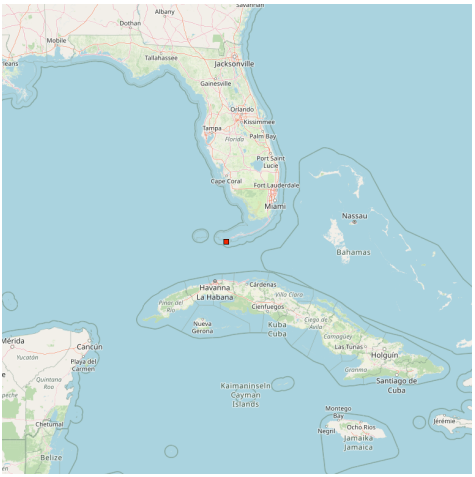

A convenient approach to Key West from SW, has been swept to a depth of 23 feet, and is marked by buoys.
Strangers should not attempt passage at night.
Approche pratique pour atteindre Key West par le SW. Southwest channel a une profondeur de 7 m et est balisé par des bouées.
Ceux qui n'ont pas l'habitude du lieu ne doivent pas essayer de prendre ce canal de nuit.

19.8.3 - Sand Key light (Key west)

24°26.19 N
81°53.26 W

NW Atlantic Ocean - Gulf of Mexico - West Florida - The Keys (Florida)

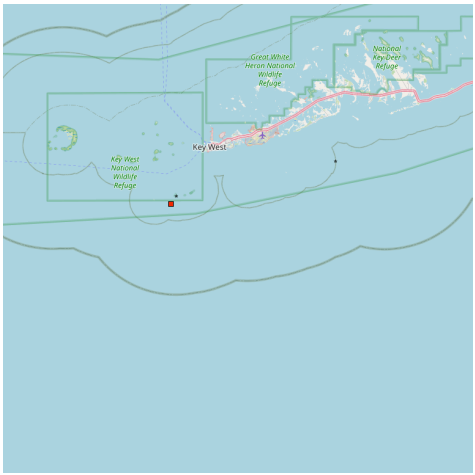

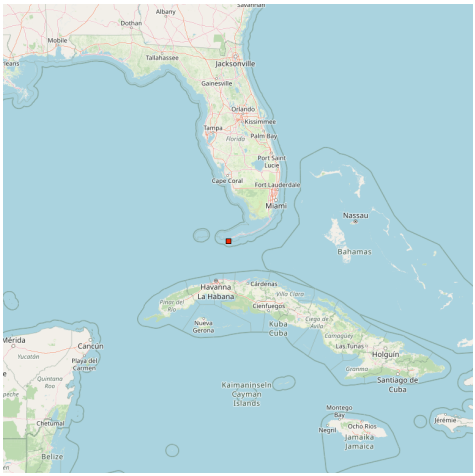

Sand Key light is located 6 nautical miles southwest of Key West, Florida, between Sand Key Channel and Rock Key Channel, two of the channels into Key West.
It is located on a reef that is intermittently covered by sand. At times the key has been substantial enough to have trees, and in 1900 nine to twelve thousand terns nested on the island.
At other times the island has been washed away completely. As of 1998, Sand

Key was a sand bar with no vegetation.
It is located in lower Biscayne Bay, between Elliott Key and Boca Chita Key.
Sand Key light est situé à 6 M au S de Key West, il est adjacent au Southwest channel, un des principaux canaux dans West Key.
Il se trouve sur un récif qui est couvert par le sable de temps en temps.
Certaine fois l'îlot a été suffisamment important pour avoir des arbres, et en 1900 9 à 12000 oiseaux naissaient sur cet îlot. A d'autres époque l'îlot a été complètement recouvert par la mer.
Il est située dans le parc national de Biscayne.

19.8.4 - Rock Key (Florida)

24°27.34 N
81°51.52 W

NW Atlantic Ocean - Gulf of Mexico - West Florida - The Keys (Florida)

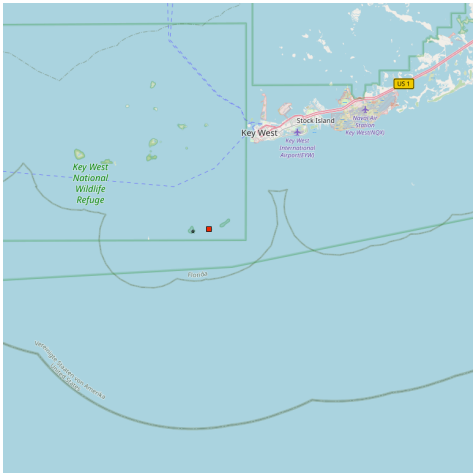

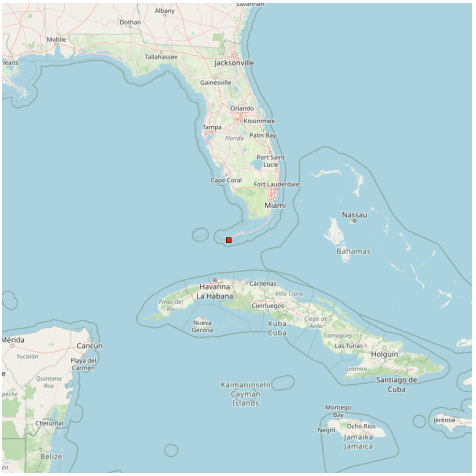

Rock key is a block of reefs located 24°27 342 N et 81°51 458 W,between Sand Key and Eastern Dry Rock.

Ces rochers sont situés à 24°27 342 N et 81°51 458 W, entre Sand Key et Eastern Dry Rock.

19.8.5 - Key West (Florida)

24°34.12 N
81°43.98 W

NW Atlantic Ocean - Gulf of Mexico - West Florida - The Keys (Florida) - Key West (Florida)

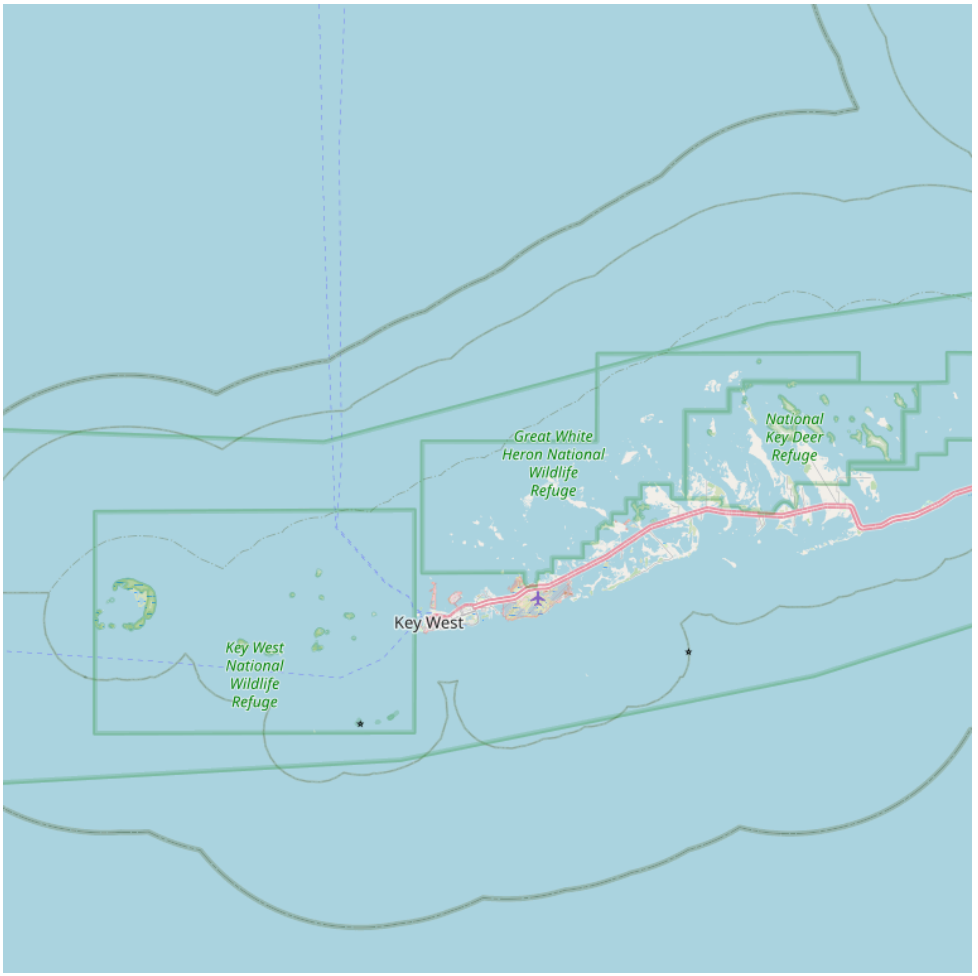

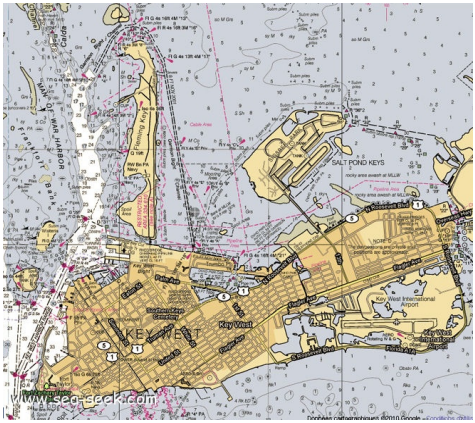

Key West (Florida)

Key West is a city in Monroe County, Florida, United States. The city encompasses the island of Key West, the part of Stock Island north of U.S. 1 (the Overseas Highway) (east), Sigsbee Park (north, originally known as Dredgers Key), Fleming Key (north), and Sunset Key (west, originally known as Tank Island). Both Fleming Key and Sigsbee Park are part of Naval Air Station Key West and are inaccessible by civilians. Key West is the county seat of Monroe County.

Key West is known as the southernmost city in the Continental United States. It is also the southern terminus of U.S. 1, State Road A1A, the East Coast Greenway and before 1935, the Florida East Coast Railway.

Key West is 129 miles (207 km) southwest (229.9 degrees) of Miami, Florida, (about 160 driving miles) and 106 miles (170 km) north-northeast (21.2 degrees) of Havana, Cuba. Cuba, at its closest point, is 94 statute (81 nautical) miles south.

According to the United States Census Bureau, the city has a total area of 19.2 km² (7.4 mi²), of which 15.4 km² (5.9 mi²) is land and 3.8 km² (1.5 mi²) (19.73%) is water.

Key West and most of the rest of the Keys are on the dividing line between the Atlantic Ocean and the Gulf of Mexico. The two bodies have different currents, with the calmer and warmer Gulf of Mexico being characterized by great clumps of seagrass. The area where the two bodies merge between Key West and Cuba is called the Straits of Florida.

Key West is a seaport destination for many passenger cruise ships. The Key West International Airport provides airline service. Hotels and guest houses are available for lodging. Naval Air Station Key West is an important year round training site for naval aviation due to the superb weather conditions. It is also a reason the city was chosen as the Winter White House of President Harry S. Truman. The central business district primarily comprises Duval Street, and includes much of the northwest corner of the island along Whitehead, Simonton,

Front, Greene, Caroline, and Eaton Streets and Truman Avenue. The official city motto is "One Human Family."

Key West (Florida)

CLIMATE:

Key West claims to be the only city in the lower 48 states never to have had a frost. Because of the proximity of the Gulf Stream in the Straits of Florida, about 12 miles (19 km) south and southeast, and the tempering effects of the Gulf of Mexico to the west and north, Key West has a notably mild, tropical wet and dry climate, (Koppen climate classification Aw, similar to the Caribbean islands), in which the average temperatures during winter are about 14 degrees[vague] lower than in summer. Cold fronts are strongly modified by the warmwater as they move in from northerly quadrants in winter. The average low and high temperatures in January are 67 °F (19 °C) and 75 °F(24 °C). There is no known record of frost, ice, sleet, or snow in Key West. The coldest temperature ever recorded in Key West was 41 °F on January 12, 1886, and on January 13, 1981. Prevailing easterly tradewinds and sea breezes suppress the usual summertime heating. The average low and high temperatures in July are 81 °F (27 °C) and 90 °F (32 °C). The hottest temperature ever recorded in Key West was 97 °F (36.1 °C) on July 19, 1880, and on August 26, 1956.

Precipitation is characterized by dry and wet seasons. The period of November through April receives abundant sunshine and slightly less than 25 percent of the annual rainfall. This rainfall usually occurs in advance of cold fronts in a few heavy or light showers. May through October is normally the wet season, receiving approximately 53 percent of the yearly total in numerous showers and thunderstorms.

Rain falls on most days of the wet season. Early morning is the favored time for these showers, which is different from mainland Florida, where showers and thunderstorms usually occur in the afternoon. Easterly (tropical) waves during this season occasionally bring excessive rainfall, while infrequent hurricanes may be accompanied by unusually heavy amounts. At any rate, Key West is the driest city in Florida.

Hurricanes often affect Key West. Over the past 158 years, 85 tropical cyclones have passed within 60 miles of Key West, 37 of them being hurricane strength. Hurricanes rarely make landfall on Key West, which is true of any single location in the Keys, and the island has been relatively lucky. Locals say that Hurricane Wilma on October 24, 2005, was the worst storm in memory.

The most intense previous hurricane was Hurricane Georges, a Category 2, in September 1998. The storm damaged many of the houseboats along Houseboat Row on South Roosevelt Boulevard near Cow Key channel on the east side of the island.

In March 2006, the NOAA opened its National Weather Forecasting building on White Street. The building is designed to withstand a Category 5 hurricane and its storm surge.

COURANTS:

A W current, counter to the prevailing E set of the Gulf Stream, at times exceeding 1 knot, has been reported in the vicinity of Key West Entrance Lighted Whistle Buoy.

In the S approaches to Key West within the 10-fathom curve currents are weak and variable.

In the main channel W of Fort Taylor, the flood (NNE) and the ebb (SSW) currents at strength average 1.0 knot and 1.7 knots, respectively.

In the upper turning basin, the flood sets NE and the ebb SW with averages at strength of 0.8 and 1.1 knots, respectively.

In the upper turning basin, the flood sets NE and the ebb SW with averages at strength of 0.8 and 1.1 knots, respectively.

However, both the time and velocity of the tidal current are influenced by winds.

HISTOIRE:

Avant l'arrivée des Européens sur le continent nord-américain, l'île était peuplée par les indiens Calusa. Repérée par Ponce de Leon en 1521, elle ne fut qu'épisodiquement occupée par des pêcheurs et des chasseurs d'épaves pendant l'époque espagnole.

À l'origine appelée « Cayo Hueso » c'est-à-dire île aux os par les Espagnols à cause des nombreux ossements qu'ils y trouvèrent lors de leur arrivée, vestiges de batailles entre indigènes ou Espagnols, le nom fut transformé par les Anglais en Key West, selon certains parce que la prononciation du mot espagnol hueso était proche du mot anglais west, selon d'autres de par la position géographique de l'île. Cayo Hueso est encore utilisé localement par les hispanophones et apparaît aussi dans de nombreuses raisons commerciales de Key West.

En 1763, quand la Floride passa sous contrôle britannique, Espagnols et Amérindiens qui occupaient l'île furent expulsés vers Cuba.
Quand la Floride revint à nouveau aux Espagnols vingt ans plus tard, l'île ne fut habitée qu'épisodiquement sans colonisation permanente.
Des pêcheurs de Cuba ou des Bahamas, puis plus tard après l'indépendance des États-Unis, d'autres venus de la côte atlantique, utilisaient l'île comme refuge saisonnier. Bien qu'officiellement espagnol, Key West n'était contrôlé de fait par aucune des trois puissances en lice.
En 1815, le gouverneur de la Havane donna l'île à Juan Pablo Salas, un officier d'artillerie de la marine espagnole en poste à Saint Augustine.
Salas s'empressa de vendre l'île quand la Floride passa sous le contrôle des États-Unis ; en fait il la vendit deux fois - d'abord il l'échangea pour un sloop évalué à 575 dollars, puis il la vendit à un commerçant américain John W. Simonton, rencontré dans une taverne de La Havane, pour une somme équivalente à 2 000 dollars. Le premier acheteur qui avait échangé le sloop revendit l'île au Général John Geddes (en), ancien gouverneur de Caroline du Sud qui eut du mal à faire reconnaître son titre de propriété. En effet, grâce aux appuis que Simonton avait à Washington, ce dernier obtint gain de cause. Simonton avait de nombreux intérêts commerciaux à Mobile en Alabama. Il avait porté un intérêt particulier sur l'île quand John Whitehead lui avait parlé de la position stratégique qu'elle occupait sur le détroit de Floride alors qu'il l'avait découverte lors d'un naufrage en 1819. C'est le port en eaux profondes qui l'avait surtout impressionné et qu'il comparait à un Gibraltar de l'Ouest. Le 25 mars 1822, Matthew C. Perry arriva à Key West sur le USS Shark (en) et prit possession de l'île au nom des États-Unis qu'il baptisa Thompson's Island en l'honneur de Smith Thompson (en), Secrétaire à la Marine des États-Unis et le port devint Port Rodgers en l'honneur de John Rodgers, héros de la Guerre de 1812. Les deux noms furent rapidement abandonnés. La piraterie qui affligeait alors le bassin caraïbe que Perry avait déjà signalé, amena un détachement commandé par David Porter, un commodore de la marine américaine qui administra l'île de façon quasi-dictatoriale en imposant la loi martiale.
John Simonton subdivisa l'île en parcelles qu'il vendit à:
* John Whitehead, un ami qui lui avait conseillé de se porter acquéreur de l'île,
* John Fleeming, un marchand anglais de Mobile en Alabama,
* John Mountain et John Warner qui revendirent aussitôt leur parcelle à
* Pardon C. Greene. C'est ce dernier seul qui fit de Key West sa résidence permanente et qui devint un commerçant prospère et pour un temps maire de la

ville. Il mourut en 1838 à l'âge de 57 ans.Pendant la Guerre de Sécession, alors que la Floride rejoignait la Confédération en janvier 1861, Key West et sa base navale restèrent sous le contrôle de l'Union.

Key West est une localité de Floride, aux États-Unis. Elle est située à l'extrémité ouest de l'archipel des Keys.

La ville occupe la totalité de la dernière des îles dont elle tire son nom ainsi qu'un ensemble d'îlots qui l'entourent.

La partie de Stock Island au nord de la route fédérale Nº1, Fleming Key et Sigsbee Park au nord (deux terrains militaires à accès restreint) et Sunset Key (autrefois appelé Tank Island et avec accès limité aux résidents) à l'ouest font partie de la municipalité. Key West est le chef-lieu du comté de Monroe.

La ville est connue pour être le point extrême du sud des États-Unis contigus et le terminal sud de la route Nº1.

Située à 207 km au SW de Miami et à 170 km au nord-ouest de La Havane, elle offre une position stratégique incomparable sur le détroit de Floride à moins de 150 km des côtes de Cuba.

C'est un port de croisière important. Key West possède un aéroport régional et une base aéronavale stratégique. Le centre de la ville se situe dans la partie ouest et nord-ouest de l'île dans le vieux quartier historique.

Key West est situé à l'extrémité ouest de la partie de l'archipel de Floride appelée Lower Keys au sud du 25º parallèle de latitude Nord.

Formé par des mangroves sur un récif corallien, son altitude est en général au niveau de la mer avec le point le plus élevé (6 m environ) au lieu-dit Solares Hill dans le centre du quartier historique.

L'île telle qu'elle se présente aujourd'hui a subi des modifications notoires au cours des 120 dernières années et s'est considérablement agrandie par voie de remblaiement.

Selon le Bureau du recensement des États-Unis, la superficie totale de la ville est de 19,2 km², dont 15,4 km² de terres et 3,8 km² de plans d'eau..

Key West est situé à la confluence des eaux de l'Atlantique au sud de la ville et du Golfe du Mexique à l'ouest de celle-ci.

MÉTÉO:

Étant situé au sud du 25º parallèle, Key West jouit d'un climat tropical, tempéré par la proximité du Gulf Stream qui traverse le Détroit de Floride à moins de 10 milles marins au sud-sud-est de l'île. Les fronts froids sont modifiés par la présence des eaux du Golfe du Mexique et la température la plus basse jamais enregistrée est de 5 °C. Les moyennes hivernales sont de 19 à 24 °C. et il

n'existe aucune évidence de gel ou de neige. Grâce aux alizés et à la brise marine les chaleurs d'été sont tempérées elles-aussi et le record de température jamais enregistré est de 36 °C. Les moyennes estivales sont de 27 à 32 °C.

Key West connaît deux saisons, une sèche de novembre à avril avec un ensoleillement constant et moins de 25% des précipitations annuelles sous forme de pluies légères ou moyennes en avant des fronts froids ; l'autre humide de mai à octobre avec des averses quasi quotidiennes et presque toujours matinales, souvent fortes et orageuses. Des systèmes tropicaux peuvent amener de l'est des pluies très abondantes. Malgré tout, Key West est la ville la plus « sèche » de Floride.

Traditionnellement, on dit que les ouragans épargnent Key West, ce qui n'est qu'une demi-vérité. Il est certain que de par sa situation géographique, l'île est exposée aux cyclones venant de l'Atlantique par les Grandes Antilles aussi bien que ceux qui se forment dans le Golfe du Mexique ou dans la Mer des Caraïbes et qu'en fait peu d'ouragans de force majeure l'aient affectée dans son histoire récente. Cependant l'Ouragan Wilma, le 24 octobre 2005, n'a pas épargné Key West avant de dévaster les côtes de Louisiane et du Mississipi. L'île était sous un mandat d'évacuation totale et obligatoire et l'onde de tempête causée par le cyclone inonda une grande partie de l'île et de ses voisines qui se trouvèrent sous plus de 2,50 m d'eau à maints endroits à l'exception de Solares Hill et du cimetière.

Dans un passé récent, l'Ouragan Georges affecta Key West le 25 septembre 1998 et causa d'importants dommages aux maisons flottantes qui se trouvaient alors le long du boulevard

Roosevelt Sud.

En mars 2006, l'Agence nationale des études océanographiques et atmosphériques du gouvernement fédéral inaugura un bureau local de prévisions météo sur la rue White dans un édifice sécurisé capable de résister à un cyclone de catégorie 5.

Un courent d'W, allant à l'encontre du courent dominant d'E dans le Golfe Stream, dépassant certaines fois 1 n?ud, a été signalé à proximité des bouées marquant l'entrée de Key West.

Dans l'approche S de Key West, à environ 18,33 m les courants sont faibles et variables.

Dans le passage W principal de Fort Taylor, le flux (NNE) et reflux (SSW) des courents sont en moyenne respectivement d'1 n?ud et 1,7 n?uds.

Dans le bassin de retournement, le flux est de NE et le reflux de SW avec en

moyenne respectivement 0,8 et 1,1 n?ud.
Dans Northwest Channel, à environ 2,5 et 5,5 M de Key West, la force du courant de marée est respectivement de 1,3 à 0,6 n?ud.
Toutefois, à la fois le moment et la vitesse du courant de marée sont influencés par les vents.

CURRENTS:

19.8.5.1 - Main Ship Channel (Florida Keys)

24°31.26 N
81°49.18 W

NW Atlantic Ocean - Gulf of Mexico - West Florida - The Keys (Florida) - Key West (Florida)

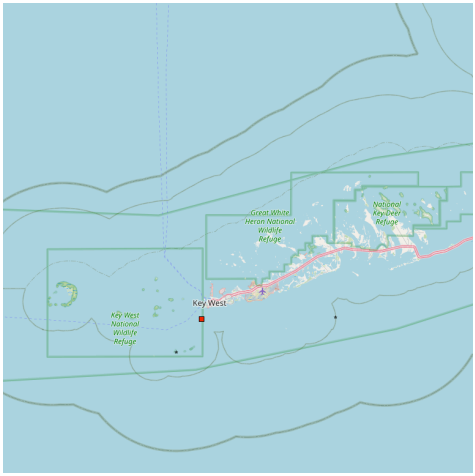

Main Ship Channel is the only deep-draft approach to Key West. Federal project depth is 34 feet from the Straits of Florida to a turning basin off the Naval Air Station Truman Annex Mole and inside the annex basin, thence 30 feet to an upper turning basin off Key West Bight, and then 12 feet to and including a turning basin in the bight. (See Notice to Mariners and latest editions of the charts for controlling depths.) The channel from the entrance to the upper turning basin is marked by lighted ranges and other aids to navigation.
Spoil areas are W of the channel.
Main Ship Channel est la seule approche à grand tirant d'eau à Key West. La profondeur est de 10,2 m au Détroit de Floride jusqu'au bassin d'évitage au large de la Naval Air Station Truman Mole et à l'intérieur du bassin annexe, environ 9 m jusqu'au bassin supérieur qui permet d'atteindre Key West Bight, puis 3,6 m y compris dans le bassin d'évitage de la baie.
Le canal de l'entrée du bassin supérieur d'évitage est marqué par une fourchette

éclairée et d'autres aides à la navigation. les déblais sont à l'W de la chaîne.

19.8.5.2 - Tank Island (Sunset Key) (Florida)

24°33.72 N
81°48.85 W

NW Atlantic Ocean - Gulf of Mexico - West Florida - The Keys (Florida) - Key West (Florida) - Tank Island (Sunset Key) (Florida)

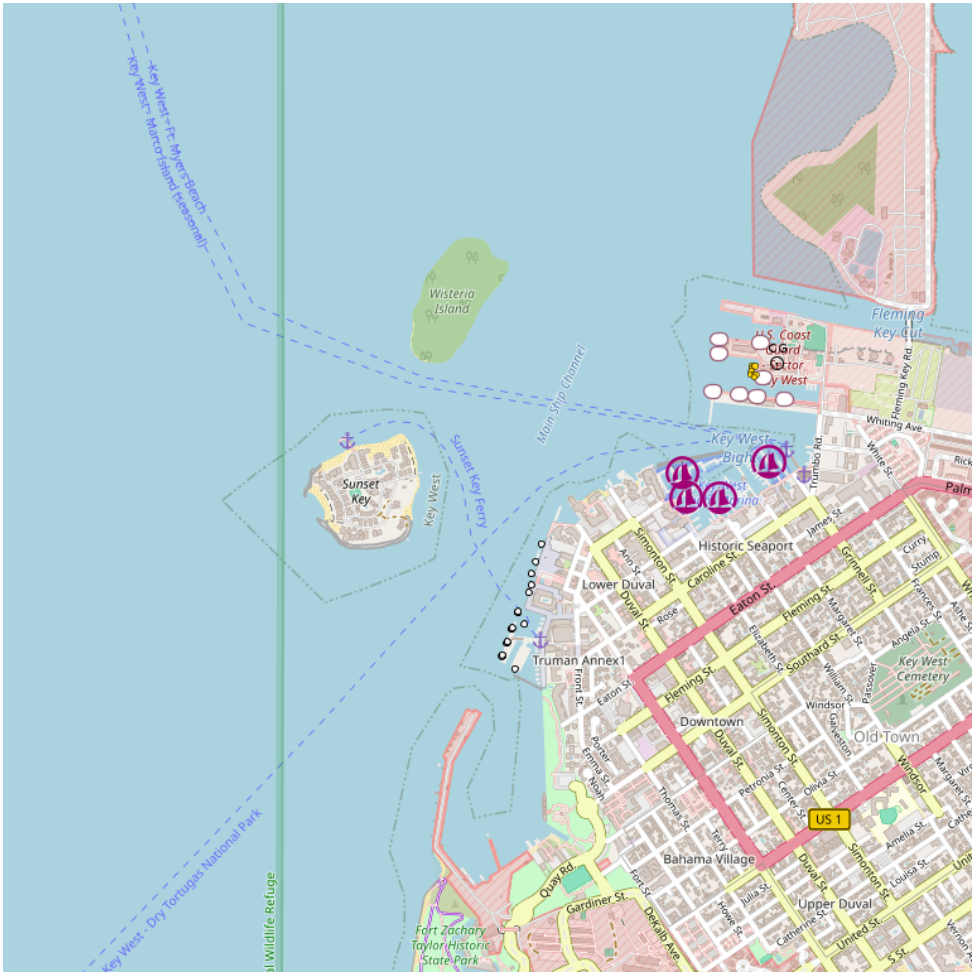

163

Tank Island (Sunset Key) (Florida)

The United States Navy constructed Tank Island to serve as a fuel tank depot during the Cold War.

Dredging began in 1965 to form the island as well as to build passageways for submarines and other large vessels. However, the Navy's plans changed and the

island saw little military action. Only two of the twelve planned fuel tanks were constructed, and although the fuel lines were run, the tanks were never filled.
In 1986, the Government sold off Tank Island and other anchorages in Key West in an auction. In 1988, the tanks were dismantled while the remaining fuel lines served as conduits for water, sewage, and utility.
Power cables were later laid alongside the existing fuel pipes.
In 1994, the island was re-purchased and renamed to Sunset Key. The island is now owned by Tom Walsh, who also owns the Westin Key West Resort & Marina.
Sunset Key is a 27-acre (110,000 m2) residential neighborhood and resort island in the City of Key West, Florida, United States.
It is located about 500 yards (460 m) off the coast of the island of Key West. The island is privately held among its residents, one of which is the Key West Westin which operates a small number of guest cottages. The island is only accessible by a shuttle boat that runs from the Westin Marina out to the island.
Its closest neighbor is Wisteria Island, about 200 yards (180 m) north.

Tank Island (Sunset Key) (Florida)

La marine américaine a construit Tank island pour servir de dépôt de carburant de chars pendant la guerre froide. Les travaux ont commencé en 1965 pour former l'île ainsi que de construire des passages pour sous-marins et autres grands navires.
Cependant, la marine a d'autres projets et l'île a vu peu d'action militaire. Seuls deux des douze réservoirs de carburant prévus ont été construits, et bien que les conduites de carburant ont été testés, les réservoirs n'ont jamais été remplis.
En 1986, le gouvernement a vendu l'Île-citernes. En 1988, les chars ont été démantelées alors que les lignes de carburant restant ont servi de relais pour l'eau, les égouts, et l'utilité. Les câbles électriques ont ensuite été déposé à côté des tuyaux de carburant existants.
En 1994, l'île a été racheté et rebaptisé à Sunset Key. L'île est maintenant la propriété de Tom Walsh, qui est également propriétaire de l'hôtel Westin Key West Resort & Marina.
Sunset Key est un ensemble de 27 hectares (110.000 m²) quartier résidentiel et

Island
Resort dans la ville de Key West, Floride, États-Unis. Il est situé à environ 500 yards (460 m) au large de la côte de l'île de Key
West. L'île est une société privée parmi ses résidents, dont l'un est le Key West Westin qui exploite un petit nombre de maisons d'hôtes.
L'île n'est accessible que par un bateau navette qui va de la Marina
Westin hors de l'île.
Sa plus proche voisine est l'île Wisteria , à environ 200 yards (180 m) au nord.

19.8.5.3 - Wisteria Island (Florida Keys)

24°34.06 N
81°48.69 W

NW Atlantic Ocean - Gulf of Mexico - West Florida - The Keys (Florida) - Key West (Florida) - Wisteria Island (Florida Keys)

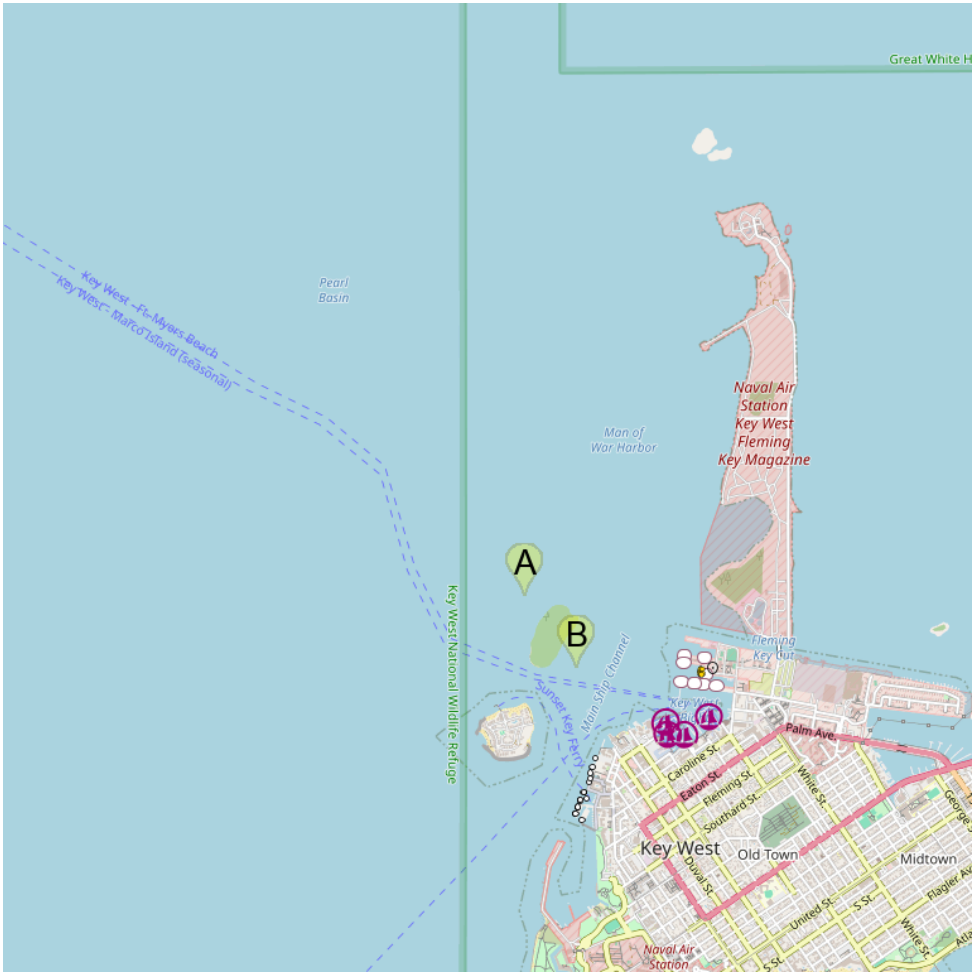

A Wisteria Island Northwesterly anchorage (Florida Keys)

B Wisteria Island Eastern anchorage (Florida Keys)

Wisteria Island (Florida Keys)

Wisteria Island, also known as Christmas Tree Island, is a privately-owned. It is located 280 yards (260 m) north-northeast of Sunset Key (Tank Island), its closest neighbor.

Large numbers of liveaboard boats are moored near the island, which has recently become the center of a debate over development.
The nickname Christmas Tree Island comes from the large number of Australian pine (casuarina) trees that grow there.
Wisteria Island was created in the late 1890s and early 1900s as the result of U.S. Navy dredging of Key West harbor.
Wisteria
Island, également connu comme l'île Christmas Tree, est une propriété privée qui est située à 280 yards (260 m) au nord-nord-est de Sunset
Key (Tank Island), sa plus proche voisine.
Un grand nombre de bateaux de croisière sont amarrés à proximité de l'île, qui est récemment devenue le centre d'un débat sur le développement.
Son surnom de Christmas Tree vient du grand nombre de Filao, arbres qui poussent sur cette île.
Wisteria
Island a été créé dans la fin des années 1890 et début des années 1900 comme le résultat du dragage du port de Key West.

19.8.5.3.1 - Wisteria Island Northwesterly anchorage (Florida Keys)

24°34.22 N
81°48.76 W

NW Atlantic Ocean - Gulf of Mexico - West Florida - The Keys (Florida) - Key West (Florida) - Wisteria Island (Florida Keys)

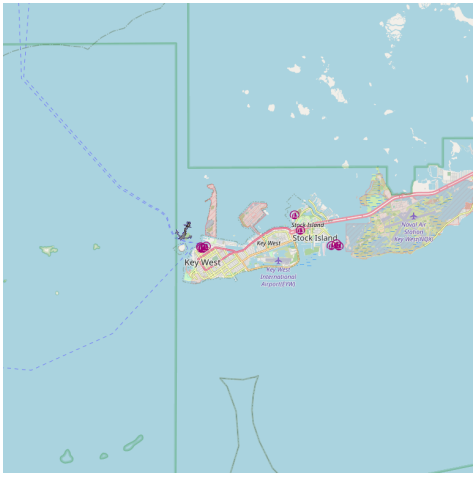

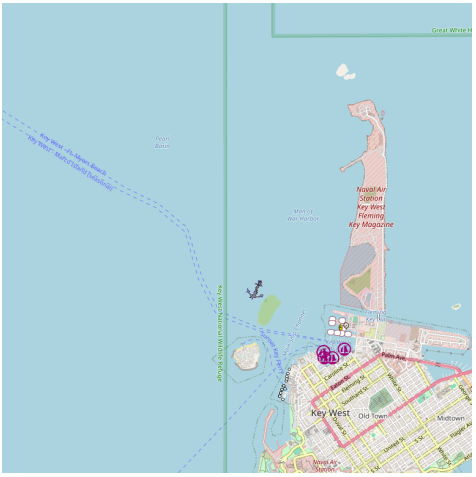

Northwesterly anchorage of Wisteria Island in 6 feet depth.
Give attention at wrecks in W offshore from the island.
Wide open to northern, northeastern, western and southwestern winds.

Mouillage au NW de Wisteria Island par 2 m.
Attention de nombreuses épaves se trouvent au large W de l'île.
Largement ouvert aux vents du N, NE, W et SW.

19.8.5.3.2 - Wisteria Island Eastern anchorage (Florida Keys)

24°33.95 N
81°48.54 W

NW Atlantic Ocean - Gulf of Mexico - West Florida - The Keys (Florida) - Key West (Florida) - Wisteria Island (Florida Keys)

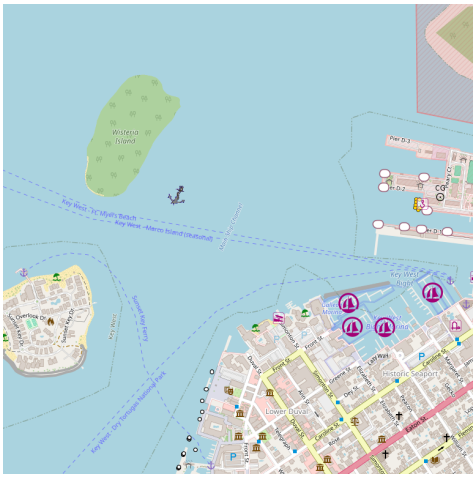

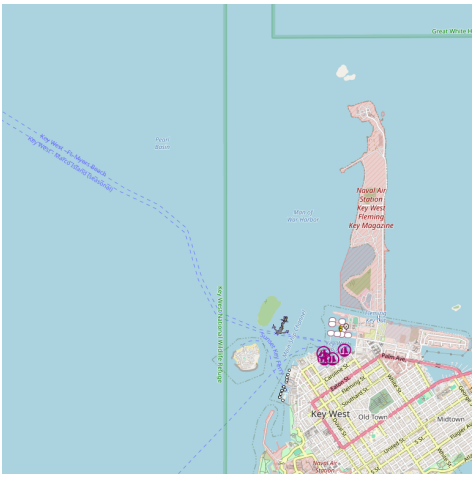

We can anchor E of Wisteria Island, to the W of the main ship channel, in minimum depth of 8 feet.
Open to southern, northern and northeasterly winds.

Anchoring in the vicinity of Key West Bight Channel Light 2, between KeyWest Bight Channel and the shoreline, is not recommended because of poor holding ground, strong currents, and obstruction of the dock approaches.

On peut mouiller à l'E de l'île, mais le mouillage, par 3 à 6 m, devient rouleur le matin tôt lorsque les bateaux de charter sortent.

Ouvert aux vents du S, du N et du NE.

19.8.5.4 - Pier B and Navy Mole (Key West Harbor)

24°33.18 N
81°48.57 W

NW Atlantic Ocean - Gulf of Mexico - West Florida - The Keys (Florida) - Key West (Florida)

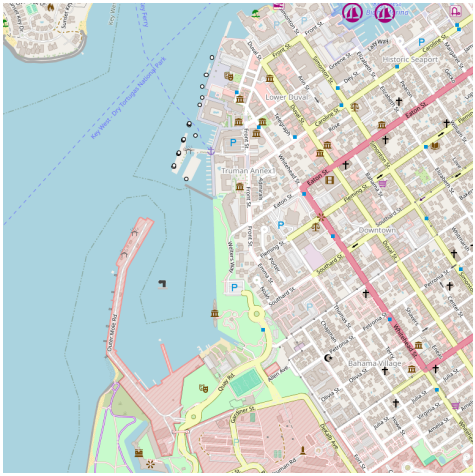
Key West - Dry Tortugas National Park
Historic Seaport
Lower Duval
Truman Annex
Duval St
Downtown
Bahama Village
Caroline St
Greene St
Whitehead St
Simonton St
Fleming St
Eaton St
Key Lime Way
Olivia St
Grinnell St
Angela St
Petronia St
Southard St
Thomas St
Virginia St
Elizabeth St
Caroline St
Greene St
Olivia St
Angela St
Petronia St
Grinnell St
Fleming St
Eaton St
Key Lime Way
Southard St
Thomas St
Virginia St
Elizabeth St
Wall St
Front St
Simonton St
Whitehead St
Greene St
Caroline

Transportation.
Municipal Wharf, Pier B, and the Outer Navy Mole are available for emergency dockage.
Contact the Key West Pilots Association, Key West Department of Transportation, or ships agents for further information.
Port B est un autre bassin profond, géré par la
Truman Annex Company. Il est long de 92 m avec un ponton à l'extrémité
N et une profondeur de 2,7 m.
Les bateau de plus de 240 m accostent dans ce bassin.
Tel: 305 294 4000
Le mole extérieur (Navy Mole), est une autre zone d'accostage en eau profonde. Il est long de 174 m et la profondeur est de 2,1 m.
Le quai municipal (Pier B) et le Navy Mole accueillent les navires en situation d'urgence.
Contacter Key West Pilots Association, Key West Department of Transportation, ou des agents de bord pour plus d'information.

19.8.5.5 - Calda Channel (Key West)

24°35.83 N
81°48.53 W

NW Atlantic Ocean - Gulf of Mexico - West Florida - The Keys (Florida) - Key West (Florida)

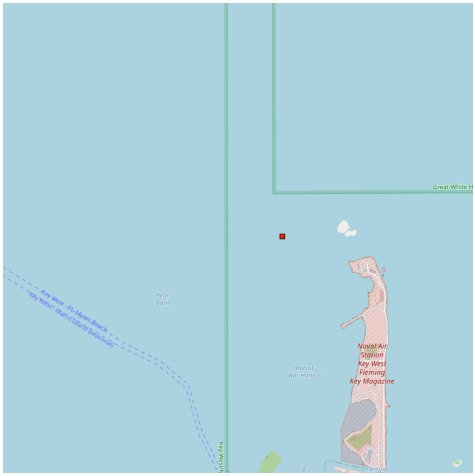

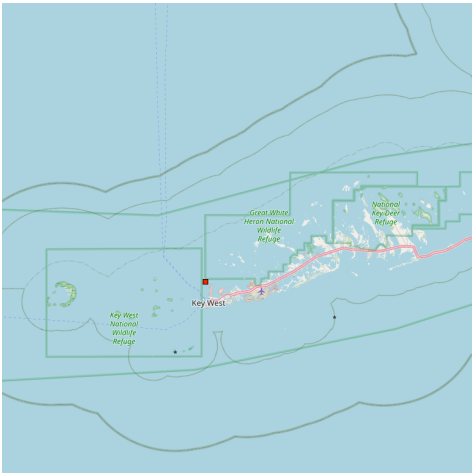

Calda Channel leads N from Man of War Harbor to the open waters of the Gulf.

The channel is narrow and crooked, but is well marked by daybeacons and a light at the N end.

The channel should be used only with local knowledge and during good visibility.

Calda Channel part de Man of War Harbor vers le large, dans le golfe de Mexico.

Le canal est étroit et sinueux, mais il est bien balisé et il est éclairé la nuit.

Il est utilisé par les locaux uniquement et par bonne visibilité.

19.8.5.6 - Mallory Wharf (Key West Harbor)

24°33.60 N
81°48.49 W

NW Atlantic Ocean - Gulf of Mexico - West Florida - The Keys (Florida) - Key West (Florida)

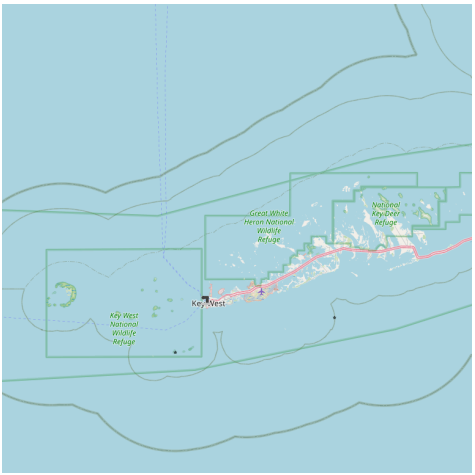

Municipal Wharf, also known as Mallory Wharf, is 870 feet long and has a deck height of about 7 feet.
The northerly half is privately owned by a condominium development.
The southerly half is operated by the Key West Department of Transportation as a cruise ship terminal.
Two mooring dolphins off the wharf face provide a total of 464 feet of berthing space with reported depths of 26 feet alongside.
Smaller vessels can berth along the wharf face in the 200 feet between the dolphins. Depths of 18 to 23 feet are reported alongside.
Potable water is available with advance arrangements.
Large vessels must depart the berth 45 minutes before sunset except in emergency, or by special arrangement with the Key West Department of Transportation.

Le quai municipal, (Mallory Wharf) est long de 261 m et a une profondeur de 2m.
La moitié N est privée, appartenant à un ensemble de copropriétés.
La moitié S est exploitée par le ministère de Key West des transports et de l'administration des navires de croisière.
Deux pontons flottants partant du quai offrent un total de 140 m de places avec une profondeur de 9 m environ.
Les plus petits bateaux peuvent mouiller le long du quai de 60 m entre les pontons par une profondeur de 5 à 7 m.
Services: eau potable.
Les grands vaisseaux doivent quitter leur place 45 minute avant le coucher du soleil, sauf en cas d'urgence ou accord spécial avec le
Key West Department of Transportation.

19.8.5.7 - SW Fort Taylor anchorage (Key West)

24°32.69 N
81°48.49 W

NW Atlantic Ocean - Gulf of Mexico - West Florida - The Keys (Florida) - Key West (Florida)

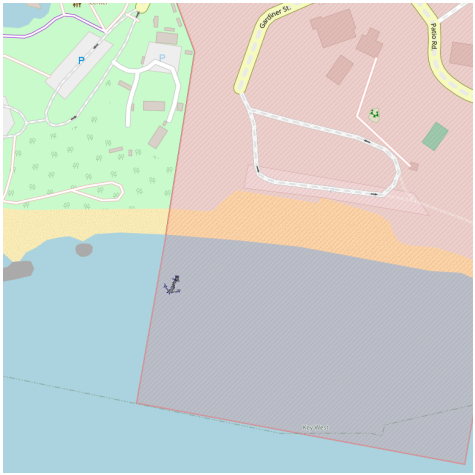

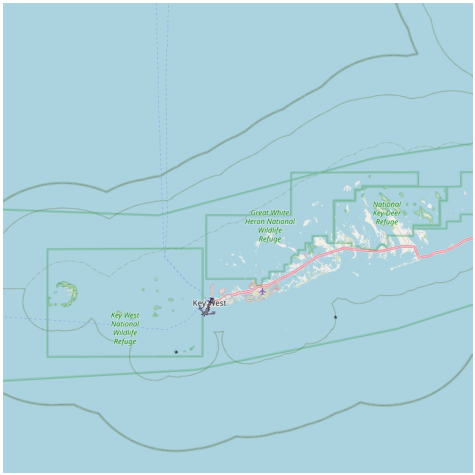

The Fort Zachary Taylor is one of the most important fortresses of its time.

The outer anchorages, SW of Fort Taylor and about 1 mile SSE of Eastern Triangle Light, are favored by deep-draft vessels.
They are somewhat exposed, but have depths of 22 to 36 feet and are safe for vessels with good ground tackle.

Les navire à fort TE peuvent mouiller au SW de Fort Taylor, au SSE à environ 1 M de l'E de Triangle Light.
Le mouillage est quelquefois exposé et les profondeurs sont de 7 à 11 m, par un fond de bonne tenue.
Le fort Zachary Taylor joua un rôle important pendant la guerre de Sécession.

19.8.5.8 - Westin Resort and Marina (Key West)

24°33.47 N
81°48.48 W

NW Atlantic Ocean - Gulf of Mexico - West Florida - The Keys (Florida) - Key West (Florida)

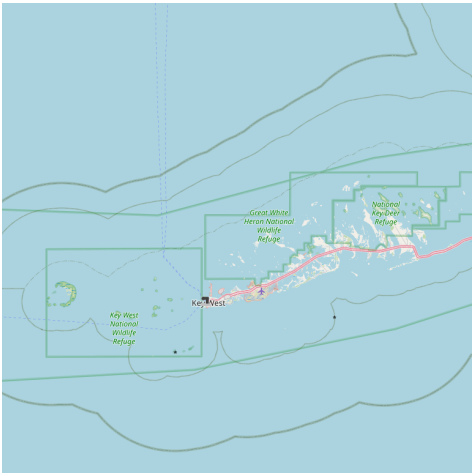

The Westin Key West Resort & Marina is ideally located in "Old Town" Key West on the waterfront.

The Westin also operates one of the country's largest private ports, welcoming cruise ships from around the world.

Phone: (866) 756-1585

Depth: 13 feet minimum

Le Westin Key West Resort & Marina est situé dans la vieille ville de Key West, face à la mer.

Le Westin offre aussi un des plus grand port privé de la ville, accueillant les bateaux de croisière venant du monde entier.

Tel: (866) 756-1585

Profondeur: 4 m minimum

19.8.5.9 - Ocean key Resort and Marina (Key West)

24°33.67 N
81°48.41 W

NW Atlantic Ocean - Gulf of Mexico - West Florida - The Keys (Florida) - Key West (Florida)

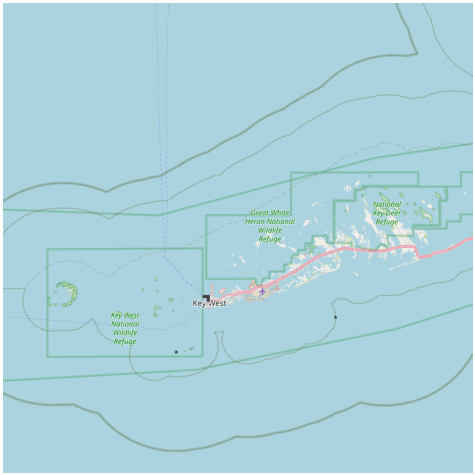

Nestled between Key West Harbor and Mallory Square.

Phone: 305.296.7701

Fax: 305.292.7685

Installée entre Key West Harbor et Mallory Square.

Tel: 305.296.7701

Fax: 305.292.7685

19.8.5.10 - Key West Lighthouse

24°33.39 N
81°48.25 W

NW Atlantic Ocean - Gulf of Mexico - West Florida - The Keys (Florida) - Key West (Florida)

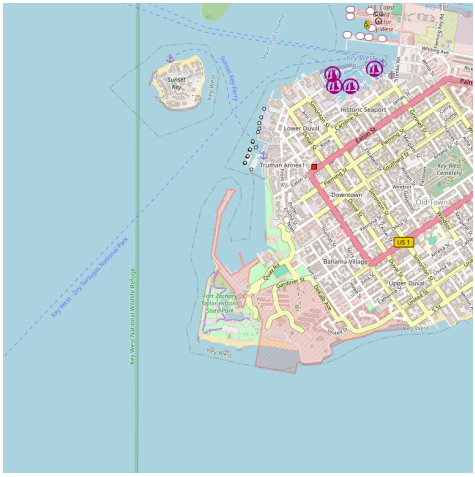

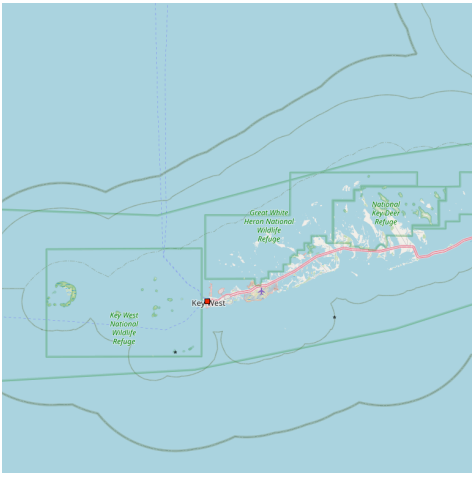

Located inside the lands, on top of a 13 feet high hill, the tower lighthouse is a 65 foot tower.
After many events, the lighthouse was inactivate in 1969.

Situé à l'intérieur des terres, au sommet d'une colline haute de 4 m, le phare est formé d'une tour de 32,5 m.
Après bien des péripéties, le phare a été désactivé en 1969.

19.8.5.11 - Galleon Resort and Marina (Key West)

24°33.74 N
81°48.21 W

NW Atlantic Ocean - Gulf of Mexico - West Florida - The Keys (Florida) - Key West (Florida)

Private

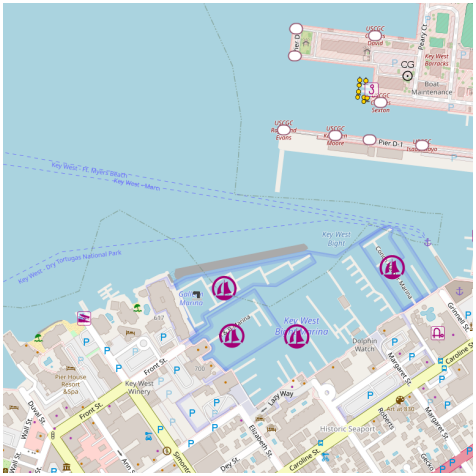

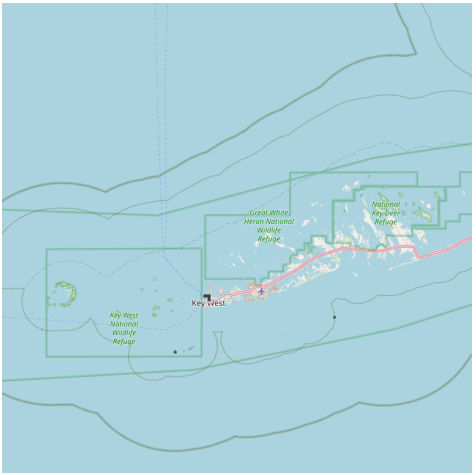

Galleon Marina occupies Key West Bight's northwestern corner.
Phone:305-292-1292
Fax: 305-294-0653
Mail: info@galleonmarinakeywest.com
91 slipss for yachts up to 140 feet.
Excellent shelter.
Depth: 9 feet minimum
Galleon Marina occupe l'angle NW de la baie de Key West.
Tel: 305-292-1292
Fax: 305-294-0653
Mail: info@galleonmarinakeywest.com
91 Places pour yachts >42 m
Excellent abri
Profondeur: 3 m minimum

19.8.5.12 - A and B Marina (Key West)

24°33.66 N
81°48.14 W

NW Atlantic Ocean - Gulf of Mexico - West Florida - The Keys (Florida) - Key West (Florida)

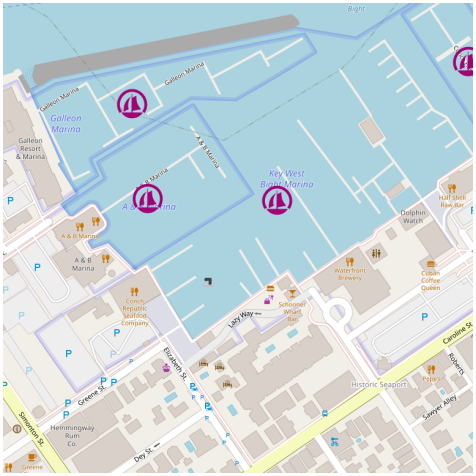

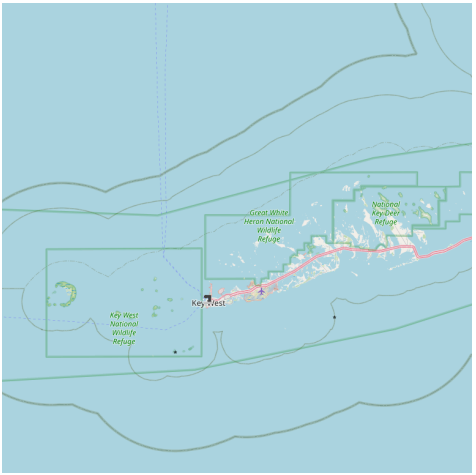

Deep water marina accommodates vessels up to 140 feet. It is located just south of the Galleon Marina.
30 slips
Minimum depth: 7 feet
Phone: 305-294-2535
Fax: 305.292.0359
Mail: ABMarina@aol.com

Port de plaisance en eau profonde qui accueille des navires jusqu'à 42 m. Il est situé juste au S de Galleon marina.
30 pl.
Profondeur minimum: 2 m
Tel: 305-294-2535
Fax: 305.292.0359
Mail: ABMarina@aol.com



19.8.5.13 - Man of War Harbor (Key West Harbor)

24°33.80 N
81°48.08 W

NW Atlantic Ocean - Gulf of Mexico - West Florida - The Keys (Florida) - Key West (Florida)

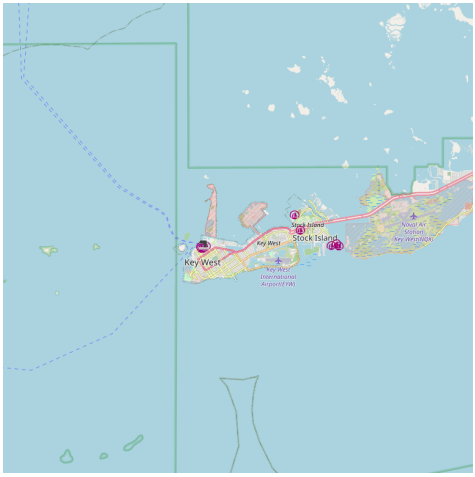

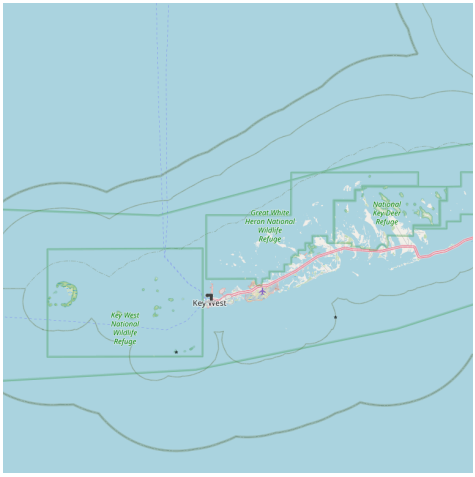

The best anchorage for medium-draft vessels less than 200 feet long is N of the city in Man of War Harbor.
Depths: 14 to 26 feet.
Mariners should exercise caution to avoid
the visible and submerged wrecks in the harbor.
It is protected against heavy seas by Frankfort Bank and Pearl Bank, on theWand Fleming Key on the E.
Small craft usually anchor E of Wisteria
Island, to theWof the main ship channel.

Le meilleur accostage pour les navires de moins de 60 m se situe au N de la ville dans Man of War Harbor.
Profondeur: de 4,2 à 7,8 m
Attention aux épaves submergées dans le port.
Le port est protégé de la houle par Frankfort Bank et Pearl Bank, sur l'W, et Fleming Key sur l'E.
Les petits bateaux accostent en général à l'E de Wisteria Island, à l'W de Main Ship Channel.

19.8.5.14 - Key West harbor (Florida)

24°33.80 N
81°48.07 W

NW Atlantic Ocean - Gulf of Mexico - West Florida - The Keys (Florida) - Key West (Florida)

Palm Ave
Historic Seaport
Lower Duval
Truman Annex
Duval St
Downtown
The Meadows
Key West Cemetery
Old Town
White Street Gallery District
Mid Town
Bahama Village
Conch Harbor Marina
Upper Duval
Simonton St
Fort Zachary Taylor Historic State Park
Simonton Blvd
US 1
Mallory Square
Mallory Dock
Key West Bight
Sunset Key
Wisteria Island
Tank Island
Fort Taylor State Park
Truman Annex Dock
Caroline St
Grinnell St
Eaton St
Whitehead St
Southard St
Angela St
Petronia St
Olivia St
Fleming St
Virginia St
Flagler Ave
Key West Bar Pilots
Key West Harbor Pilots
Key West Sea Plane Base

Key West channels. Pilotage is optional for U.S. mechanically-propelled vessels in the coastwise trade that have on board a pilot properly licensed by the Federal Government.

Pilotage is available from KeyWest Bar Pilots Association, P.O. Box 848, Key West, FL 33041,

Telephone: (305) 296-5512,

Fax: (305) 296-1388.

The Pilot Station is at the NE end of Front Street, Key West. Pilot Station monitors VHF-FM channels 16 and 12 (when expecting traffic).

A minimum 24-hour notice of time of arrival is requested.

The operational guidelines in the Port of Key West are flexible due to changing conditions, different stages of current, tide, bottom shoaling, weather and the change in acceptable risk in emergency situations, Key West being a port of emergency entry as well as a cruise ship port of call and a naval station.

The main guideline is a knowledge of seamanship and the port on the part of the pilot and communication of this to the vessel's master for guidance.

The KeyWest Department of Transportation has direct supervision of mooring vessels at city properties and supervision of the anchorage mooring buoy.

The office can be contacted at 305-292-8160, 305-292-8161, or 305-294-7566 (after hours).

Anchoring in the vicinity of Key West Bight Channel Light 2, between KeyWest Bight Channel and the shoreline, is not recommended because of poor holding ground, strong currents, and obstruction of the dock approaches.

Vessels can anchor W of the city in depths of 20 to 26 feet, taking care, however, to avoid the reefs which rise abruptly in some places along the edges of the channels.

A naval explosives anchorage is about 2.5 miles SW of Key West.

A naval operational training area, aerial gunnery range, and bombing and strafing target danger zones are in the Straits of Florida and the Gulf of Mexico in the vicinity of Key West.

Caution: Craft approaching Key West, Boca Chica, and Safe Harbor from the E through Hawk Channel should be mindful that submerged rocks and reefs extend up to 0.6 mile off the keys and give little or no indication of their presence under certain conditions.

It is reported that rain squalls that move through the area during the rainy season can quickly obscure visual ranges and landmarks and make navigation of the narrow channels hazardous.

Tides: The mean range of tide is 1.3 feet at Key West.

Situé à 134 M et 151 M au SW de Miami harbor, le port est en face de la ville de Key West, protégé du côté E par l'île et sur les autres côtés par des citernes et l'île Wisteria, les récifs et des étendues de sable.

C'est un port de pêche, de commerce et d'industrie, mais aussi de plaisance.

Le port est un havre sûr pour tous les bateaux.

Le port est facilement identifiable, quand on approche les îlots, on aperçoit trois tours radio de 90 m de haut et une citerne d'eau à environ 0,3 M à l'ESE du fort Taylor et un phare abandonné de 33 m, à 0,5 M à l'ENE de Fort Taylor.

Pour se rendre à Key West, Main Ship Channel est le chenal le plus profond (environ 10 m). Ce chenal est balisé par des feux d'alignement.

Main ship channel

Le pilotage est obligatoire pour tout navire de commerce étranger ou américain de plus de 2 m (y compris les remorqueurs, barges et remorques) à destination de port de Key West, Key West ancrages et Key West canaux.

Le pilotage est facultatif pour les bateaux de commerce côtier américains qui ont à bord un pilotedont la licence est reconnue par le gouvernement fédéral.

Pour le pilotage contacter Key West Bar Pilots Association, P.O. Box 848, Key West, FL 33041.

Tel: (305) 296 5512

Fax: (305) 296 1388

Le bureau des pilotes se trouve à la fin de Front Street, key West. Canal: 16 et 12.

Un minimum de 24 h de délai est nécessaire pour réserver son pilote.

Les directives opérationnelles dans le port de Key West sont souples en raison de l'évolution de la marée, du courant, des bas-fonds, de la météo et en fonction des risques acceptables dans les situations d'urgence. Key West est un port d'entrée pour bateaux en situation d'urgence, mais aussi un port d'accueil de bateaux de croisière, de plaisance et une station navale.

La principale ligne directrice est une connaissance de la navigation et du port de la part du pilote qui doit communiquer avec le pilote guide.

Key West Department of Transportation doit superviser tous les mouillages du port et les mouillages sur bouées.

Tel: 305 292 8160 ou 305 292 8161 ou 305 294 7566.

Mouiller à proximité de Key West Bight Channel Light 2, entre Key West Bight Channel et le rivage n'est pas recommandé à cause du fond qui est de mauvaise tenue, du fort courant et des encombrants obstruant l'approche des quais.

Les navires peuvent mouiller à l'W de la ville par une profondeur de 6 à 8 m. Prendre garde toutefois aux récifs qui surgissent brusquement à certains endroits le long du bord du canal.Une aire de formation marine opérationnelle de tir aérien, bombardement et mitraillage est située dans le détroit de Floride et du golfe du Mexique, à proximité de Key West.

Attention, les embarcations qui approchent Key West, Boca chica, and Safe Harbor en venant de l'E vers Hawk Channel doivent prendre garde aux rochers et écueils submergés qui s'étendent à 0,6 M après les keys et qui ne sont pas indiqués.

On dit que des rafales de pluie qui se déplacent dans la zone pendant la saison des pluies peut rapidement obscurcir le champ visuel et les points de repère et rendre la navigation dans les chenaux étroits dangereuse.

Marée: L'amplitude moyenne de la marée est de 0,39 m à Key West.

19.8.5.15 - City Marina (Key West)

24°33.73 N
81°48.06 W

NW Atlantic Ocean - Gulf of Mexico - West Florida - The Keys (Florida) - Key West (Florida)

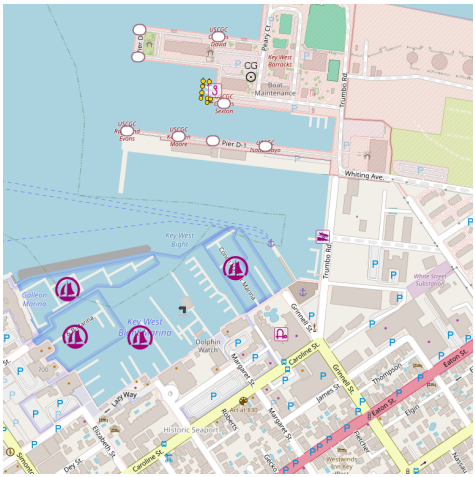

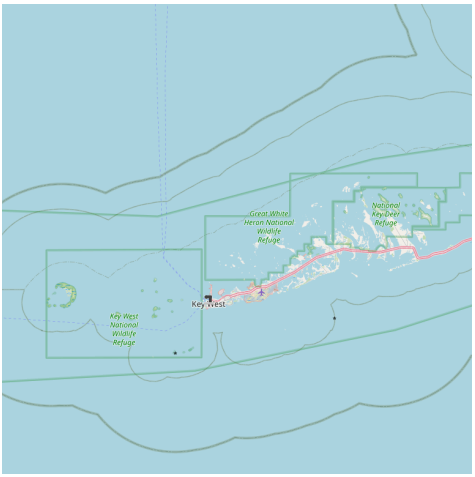

canal 16

Occupies a good portion of the rear of Key West Bight.
230 slips with 30 Transit. (< 50 feet)
81 moorings with 20 to visit. Yachts
Phone: (305) 292-8167
Fax: (305) 293-6477
Minimum depth: 10 feet.
230 slips with 30 Transit. (< 50 feet)
81 moorings with 20 to visit. Yachts
Phone: (305) 292-8167
Fax: (305) 293-6477
Minimum depth: 10 feet
Occupe grande portion du quai au fond de la baie de Key West.
230 pl. dont 30 visit. (<15 m)
81 mouillages dont 20 visit.
Tel: (305) 292-8167
Fax: (305) 293-6477
Profondeur minimum: 3 m

19.8.5.16 - Conch Harbor Marina (Key West)

24°33.76 N
81°48.02 W

NW Atlantic Ocean - Gulf of Mexico - West Florida - The Keys (Florida) - Key West (Florida)

canal 16

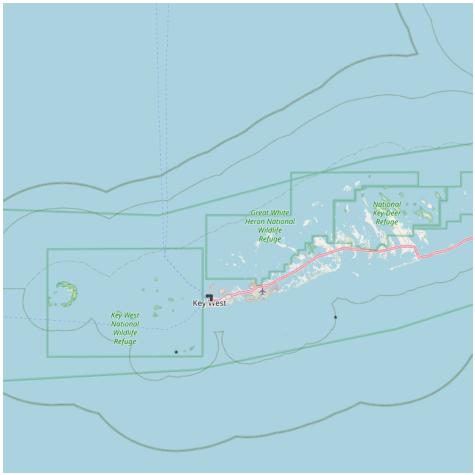

🇬🇧 Marina located northeast of key West Bight Marina.
Phone: (305) 294-2933
Fax: (305) 294-0432
Mail: dockmaster@conchharbormarina.com
Minimum depth: 10 feet
🇫🇷 Marina située au NW de Key West bight Marina.
Tel: (305) 294-2933
Fax: (305) 294-0432
Mail: dockmaster@conchharbormarina.com
Profondeur minimum: 3 m

19.8.5.17 - Fleming Key (Florida Keys)

24°34.95 N
81°47.70 W

NW Atlantic Ocean - Gulf of Mexico - West Florida - The Keys (Florida) - Key West (Florida) - Fleming Key (Florida Keys)

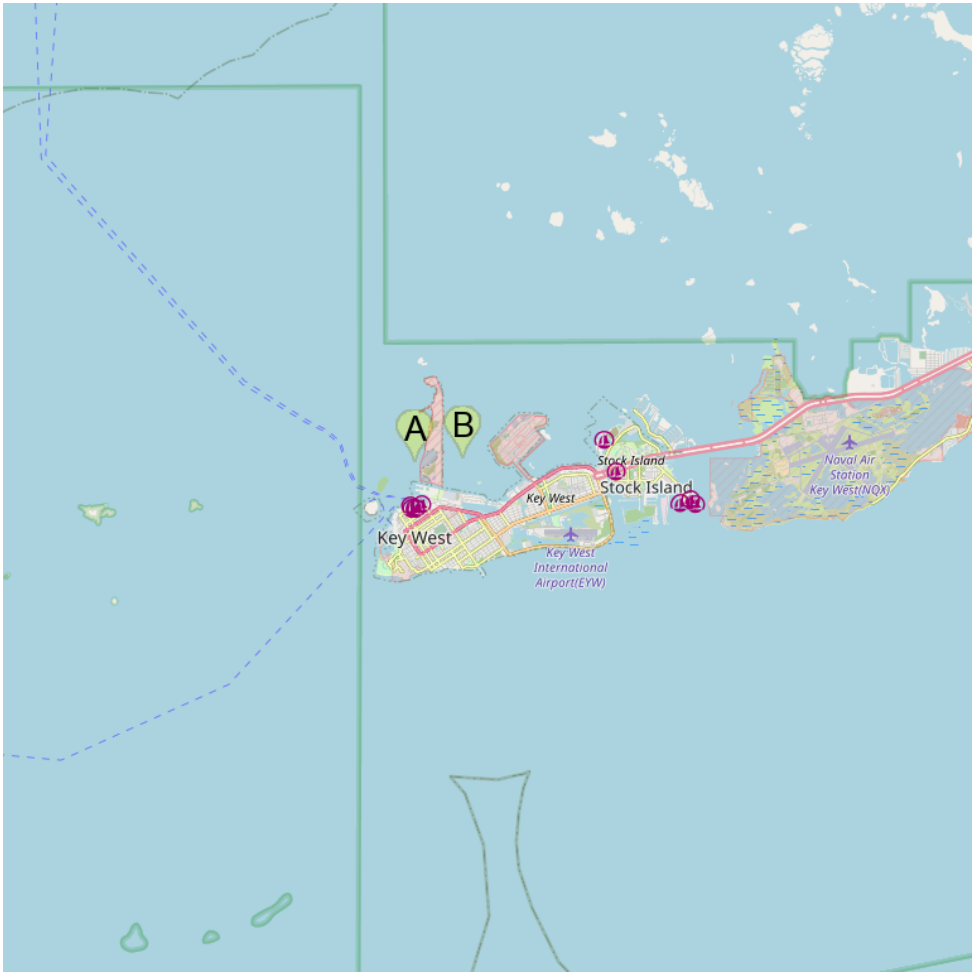

A Man of War Harbor (Florida Keys)

B Garrison Bight Channel (Key West)

Fleming Key is an island off the northwest corner of the island of Key West, Florida in the lower Florida Keys. It is roughly 2 miles (3.2 km) long by a quarter mile wide.

It is connected to the island of Key West by the Fleming Key Bridge.

The island and bridge road are part of a section of the Key West Naval Air Station called Trumbo Point and are inaccessible to civilians without US Navy clearance.

Fleming Key est une île située dans les Lower Keys, à l'angle N de Key West et relève administrativement du comté de Monroe.
Elle fait 3,2 km de long.
Elle est reliée à Key West par un pont (Fleming Key Bridge).
L'île et la route sur le pont font partie de la Key West Naval Air Station appelée Trumbo Point et sont inaccessibles aux civils sans une autorisation de l'US Navy.

19.8.5.17.1 - Garrison Bight Channel (Key West)

24°34.46 N
81°47.33 W

NW Atlantic Ocean - Gulf of Mexico - West Florida - The Keys (Florida) - Key West (Florida) - Fleming Key (Florida Keys)

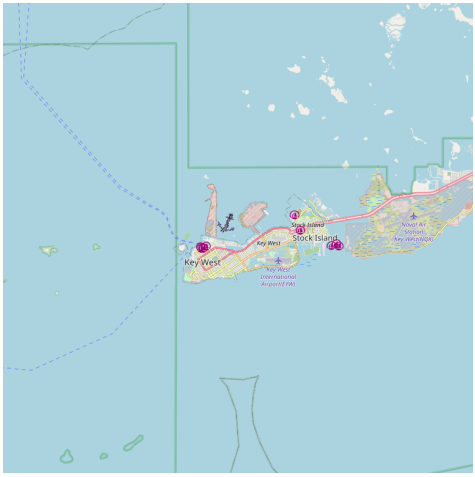

Garrison Bight Channel, well marked, leads from Man of War Harbor around the N end of Fleming Key, thence S for about 1.8 miles, thence E to Trumbo Point, thence into a turning basin just inside the entrance of Garrison Bight (depth: 8 feet in the turning basin).
Anchorage is possible between Fleming Key and Sigsbee Park, north-northwest of Garrison Bight (depth: 8 feet).
Open to northern winds.

Bien balisé, il part de Man of War Harbor, contourne le N de l'île Fleming jusqu'au S pendant environ 1,8 M, jusqu'à Trumbo Point à l'E, puis pénètre dans le bassin d'évitage, juste à l'entrée de Garrison Bight (profondeur: 2,4 m).
On peut mouiller entre Fleming Key et Sigsbee Park, au NW de Garrisson bight, par 2 m environ.
Ouvert au N.

19.8.5.17.2 - Man of War Harbor (Florida Keys)

24°34.41 N
81°48.12 W

NW Atlantic Ocean - Gulf of Mexico - West Florida - The Keys (Florida) - Key West (Florida) - Fleming Key (Florida Keys)

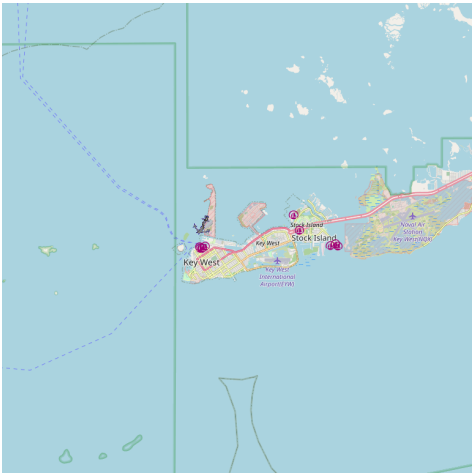

The area of anchorage, in 14 feet minimum depth, is at Key West, at Chesapeake southern.

Take care at the restrictive area located off the S, W, and N sides of Key West.

A restricted area extends about 150 yards from the shoreline around Fleming Key.

La zone de mouillage, par 5 m minimum, à Key West, au S de Chesapeake, est une des meilleures pour les grands navires.

Attention, une zone navale interdite est située sur les points S,W et N de Key West. Une zone interdite s'étend sur environ 138 m autour du rivage de Fleming Key.

Ouvert aux vents d'W, NW et SW.

19.8.5.18 - Garrisson bight marina (Key West)

24°33.68 N
81°47.04 W

NW Atlantic Ocean - Gulf of Mexico - West Florida - The Keys (Florida) - Key West (Florida)

marina

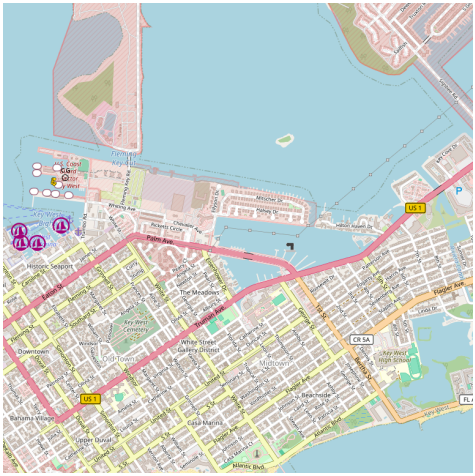
Palm Ave
Duval St
Simonton St
Whitehead St
Fleming St
Eaton St
Key West Cemetery
Old Town
Bahama Village
Truman Ave
Flagler Ave
Southard St
Angela St
Petronia St
Caroline St
Leon St
Eisenhower Dr
Roosevelt Blvd
Seminary St
Kennedy Dr
Atlantic Blvd
Duck Key
Conch Key
Big Pine Key
Sugarloaf Key
Cudjoe Key
Summerland Key
Ramrod Key
Little Torch Key
Middle Torch Key
Big Torch Key
Bahia Honda Key
Spanish Harbor Key
Knight Key
Vaca Key
Marathon
Grassy Key
Duck Key
Long Key
Conch Key
Fiesta Key
Islamorada
Plantation Key
Tavernier
Key Largo
Card Sound
Card Sound Bridge
Key West International Airport
Key West Bone Yard
Boca Chica Key
Stock Island
Key West Naval Station
Key West Naval Station Annex
Key West Naval Station Boca Chica Field
Key West Naval Station Sigsbee Park
Key West Naval Station Trumbo Point
Key West Naval Station Truman Annex
Key West Naval Station Fleming Key
Key West Naval Station Sherman Field
Key West Naval Station Ordnance Annex
Key West Naval Station Ordnance Annex Boca Chica Field
Key West Naval Station Ordnance Annex Sigsbee Park
Key West Naval Station Ordnance Annex Trumbo Point
Key West Naval Station Ordnance Annex Truman Annex
Key West Naval Station Ordnance Annex Fleming Key
Key West Naval Station Ordnance Annex Sherman Field
Key West Naval Station Ordnance Annex Ordnance Annex
Key West Naval Station Ordnance Annex Ordnance Annex Boca Chica Field
Key West Naval Station Ordnance Annex Ordnance Annex Sigsbee Park
Key West Naval Station Ordnance Annex Ordnance Annex Trumbo Point
Key West Naval Station Ordnance Annex Ordnance Annex Truman Annex
Key West Naval Station Ordnance Annex Ordnance Annex Fleming Key
Key West Naval Station Ordnance Annex Ordnance Annex Sherman Field
Key West Naval Station Ordnance Annex Ordnance Annex Ordnance Annex
Key West Naval Station Ordnance Annex Ordnance Annex Ordnance Annex Boca Chica Field
Key West Naval Station Ordnance Annex Ordnance Annex Ordnance Annex Sigsbee Park
Key West Naval Station Ordnance Annex Ordnance Annex Ordnance Annex Trumbo Point
Key West Naval Station Ordnance Annex Ordnance Annex Ordnance Annex Truman Annex
Key West Naval Station Ordnance Annex Ordnance Annex Ordnance Annex Fleming Key
Key West Naval Station Ordnance Annex Ordnance Annex Ordnance Annex Sherman Field
Key West Naval Station Ordnance Annex Ordnance Annex Ordnance Annex Ordnance Annex
Key West Naval Station Ordnance Annex Ordnance Annex Ordnance Annex Ordnance Annex Boca Chica Field
Key West Naval Station Ordnance Annex Ordnance Annex Ordnance Annex Ordnance Annex Sigsbee Park
Key West Naval Station Ordnance Annex Ordnance Annex Ordnance Annex Ordnance Annex Trumbo Point
Key West Naval Station Ordnance Annex Ordnance Annex Ordnance Annex Ordnance Annex Truman Annex
Key West Naval Station Ordnance Annex Ordnance Annex Ordnance Annex Ordnance Annex Fleming Key
Key West Naval Station Ordnance Annex Ordnance Annex Ordnance Annex Ordnance Annex Sherman Field
Key West Naval Station Ordnance Annex Ordnance Annex Ordnance Annex Ordnance Annex Ordnance Annex
Key West Naval Station Ordnance Annex Ordnance Annex Ordnance Annex Ordnance Annex Ordnance Annex Boca Chica Field
Key West Naval Station Ordnance Annex Ordnance Annex Ordnance Annex Ordnance Annex Ordnance Annex Sigsbee Park
Key West Naval Station Ordnance Annex Ordnance Annex Ordnance Annex Ordnance Annex Ordnance Annex Trumbo Point
Key West Naval Station Ordnance Annex Ordnance Annex Ordnance Annex Ordnance Annex Ordnance Annex Truman Annex
Key West Naval Station Ordnance Annex Ordnance Annex Ordnance Annex Ordnance Annex Ordnance Annex Fleming Key
Key West Naval Station Ordnance Annex Ordnance Annex Ordnance Annex Ordnance Annex Ordnance Annex Sherman Field
Key West Naval Station Ordnance Annex Ordnance Annex Ordnance Annex Ordnance Annex Ordnance Annex Ordnance Annex
Key West Naval Station Ordnance Annex Ordnance Annex Ordnance Annex Ordnance Annex Ordnance Annex Ordnance Annex Boca Chica Field
Key West Naval Station Ordnance Annex Ordnance Annex Ordnance Annex Ordnance Annex Ordnance Annex Ordnance Annex Sigsbee Park
Key West Naval Station Ordnance Annex Ordnance Annex Ordnance Annex Ordnance Annex Ordnance Annex Ordnance Annex Trumbo Point
Key West Naval Station Ordnance Annex Ordnance Annex Ordnance Annex Ordnance Annex Ordnance Annex Ordnance Annex Truman Annex
Key West Naval Station Ordnance Annex Ordnance Annex Ordnance Annex Ordnance Annex Ordnance Annex Ordnance Annex Fleming Key
Key West Naval Station Ordnance Annex Ordnance Annex Ordnance Annex Ordnance Annex Ordnance Annex Ordnance Annex Sherman Field
Key West Naval Station Ordnance Annex Ordnance Annex Ordnance Annex Ordnance Annex Ordnance Annex Ordnance Annex Ordnance Annex
Key West Naval Station Ordnance Annex Ordnance Annex Ordnance Annex Ordnance Annex Ordnance Annex Ordnance Annex Ordnance Annex Boca Chica Field
Key West Naval Station Ordnance Annex Ordnance Annex Ordnance Annex Ordnance Annex Ordnance Annex Ordnance Annex Ordnance Annex Sigsbee Park
Key West Naval Station Ordnance Annex Ordnance Annex Ordnance Annex Ordnance Annex Ordnance Annex Ordnance Annex Ordnance Annex Trumbo Point
Key West Naval Station Ordnance Annex Ordnance Annex Ordnance Annex Ordnance Annex Ordnance Annex Ordnance Annex Ordnance Annex Truman Annex
Key West Naval Station Ordnance Annex Ordnance Annex Ordnance Annex Ordnance Annex Ordnance Annex Ordnance Annex Ordnance Annex Fleming Key
Key West Naval Station Ordnance Annex Ordnance Annex Ordnance Annex Ordnance Annex Ordnance Annex Ordnance Annex Ordnance Annex Sherman Field
Key West Naval Station Ordnance Annex Ordnance Annex Ordnance Annex Ordnance Annex Ordnance Annex Ordnance Annex Ordnance Annex Ordnance Annex
Key West Naval Station Ordnance Annex Ordnance Annex Ordnance Annex Ordnance Annex Ordnance Annex Ordnance Annex Ordnance Annex Ordnance Annex Boca Chica Field
Key West Naval Station Ordnance Annex Ordnance Annex Ordnance Annex Ordnance Annex Ordnance Annex Ordnance Annex Ordnance Annex Ordnance Annex Sigsbee Park
Key West Naval Station Ordnance Annex Ordnance Annex Ordnance Annex Ordnance Annex Ordnance Annex Ordnance Annex Ordnance Annex Ordnance Annex Trumbo Point
Key West Naval Station Ordnance Annex Ordnance Annex Ordnance Annex Ordnance Annex Ordnance Annex Ordnance Annex Ordnance Annex Ordnance Annex Truman Annex
Key West Naval Station Ordnance Annex Ordnance Annex Ordnance Annex Ordnance Annex Ordnance Annex Ordnance Annex Ordnance Annex Ordnance Annex Fleming Key
Key West Naval Station Ordnance Annex Ordnance Annex Ordnance Annex Ordnance Annex Ordnance Annex Ordnance Annex Ordnance Annex Ordnance Annex Sherman Field
Key West Naval Station Ordnance Annex Ordnance Annex Ordnance Annex Ordnance Annex Ordnance Annex Ordnance Annex Ordnance Annex Ordnance Annex Ordnance Annex
Key West Naval Station Ordnance Annex Ordnance Annex Ordnance Annex Ordnance Annex Ordnance Annex Ordnance Annex Ordnance Annex Ordnance Annex Ordnance Annex Boca Chica Field
Key West Naval Station Ordnance Annex Ordnance Annex Ordnance Annex Ordnance Annex Ordnance Annex Ordnance Annex Ordnance Annex Ordnance Annex Ordnance Annex Sigsbee Park
Key West Naval Station Ordnance Annex Ordnance Annex Ordnance Annex Ordnance Annex Ordnance Annex Ordnance Annex Ordnance Annex Ordnance Annex Ordnance Annex Trumbo Point
Key West Naval Station Ordnance Annex Ordnance Annex Ordnance Annex Ordnance Annex Ordnance Annex Ordnance Annex Ordnance Annex Ordnance Annex Ordnance Annex Truman Annex
Key West Naval Station Ordnance Annex Ordnance Annex Ordnance Annex Ordnance Annex Ordnance Annex Ordnance Annex Ordnance Annex Ordnance Annex Ordnance Annex Fleming Key
Key West Naval Station Ordnance Annex Ordnance Annex Ordnance Annex Ordnance Annex Ordnance Annex Ordnance Annex Ordnance Annex Ordnance Annex Ordnance Annex Sherman Field
Key West Naval Station Ordnance Annex Ordnance Annex Ordnance Annex Ordnance Annex Ordnance Annex Ordnance Annex Ordnance Annex Ordnance Annex Ordnance Annex Ordnance Annex
Key West Naval Station Ordnance Annex Ordnance Annex Ordnance Annex Ordnance Annex Ordnance Annex Ordnance Annex Ordnance Annex Ordnance Annex Ordnance Annex Ordnance Annex Boca Chica Field
Key West Naval Station Ordnance Annex Ordnance Annex Ordnance Annex Ordnance Annex Ordnance Annex Ordnance Annex Ordnance Annex Ordnance Annex Ordnance Annex Ordnance Annex Sigsbee Park
Key West Naval Station Ordnance Annex Ordnance Annex Ordnance Annex Ordnance Annex Ordnance Annex Ordnance Annex Ordnance Annex Ordnance Annex Ordnance Annex Ordnance Annex Trumbo Point
Key West Naval Station Ordnance Annex Ordnance Annex Ordnance Annex Ordnance Annex Ordnance Annex Ordnance Annex Ordnance Annex Ordnance Annex Ordnance Annex Ordnance Annex Truman Annex
Key West Naval Station Ordnance Annex Ordnance Annex Ordnance Annex Ordnance Annex Ordnance Annex Ordnance Annex Ordnance Annex Ordnance Annex Ordnance Annex Ordnance Annex Fleming Key
Key West Naval Station Ordnance Annex Ordnance Annex Ordnance Annex Ordnance Annex Ordnance Annex Ordnance Annex Ordnance Annex Ordnance Annex Ordnance Annex Ordnance Annex Sherman Field
Key West Naval Station Ordnance Annex Ordnance Annex Ordnance Annex Ordnance Annex Ordnance Annex Ordnance Annex Ordnance Annex Ordnance Annex Ordnance Annex Ordnance Annex Ordnance Annex
Key West Naval Station Ordnance Annex Ordnance Annex Ordnance Annex Ordnance Annex Ordnance Annex Ordnance Annex Ordnance Annex Ordnance Annex Ordnance Annex Ordnance Annex Ordnance Annex Boca Chica Field
Key West Naval Station Ordnance Annex Ordnance Annex Ordnance Annex Ordnance Annex Ordnance Annex Ordnance Annex Ordnance Annex Ordnance Annex Ordnance Annex Ordnance Annex Ordnance Annex Sigsbee Park
Key West Naval Station Ordnance Annex Ordnance Annex Ordnance Annex Ordnance Annex Ordnance Annex Ordnance Annex Ordnance Annex Ordnance Annex Ordnance Annex Ordnance Annex Ordnance Annex Trumbo Point
Key West Naval Station Ordnance Annex Ordnance Annex Ordnance Annex Ordnance Annex Ordnance Annex Ordnance Annex Ordnance Annex Ordnance Annex Ordnance Annex Ordnance Annex Ordnance Annex Truman Annex
Key West Naval Station Ordnance Annex Ordnance Annex Ordnance Annex Ordnance Annex Ordnance Annex Ordnance Annex Ordnance Annex Ordnance Annex Ordnance Annex Ordnance Annex Ordnance Annex Fleming Key
Key West Naval Station Ordnance Annex Ordnance Annex Ordnance Annex Ordnance Annex Ordnance Annex Ordnance Annex Ordnance Annex Ordnance Annex Ordnance Annex Ordnance Annex Ordnance Annex Sherman Field
Key West Naval Station Ordnance Annex Ordnance Annex Ordnance Annex Ordnance Annex Ordnance Annex Ordnance Annex Ordnance Annex Ordnance Annex Ordnance Annex Ordnance Annex Ordnance Annex Ordnance Annex
Key West Naval Station Ordnance Annex Ordnance Annex Ordnance Annex Ordnance Annex Ordnance Annex Ordnance Annex Ordnance Annex Ordnance Annex Ordnance Annex Ordnance Annex Ordnance Annex Ordnance Annex Boca Chica Field
Key West Naval Station Ordnance Annex Ordnance Annex Ordnance Annex Ordnance Annex Ordnance Annex Ordnance Annex Ordnance Annex Ordnance Annex Ordnance Annex Ordnance Annex Ordnance Annex Ordnance Annex Sigsbee Park
Key West Naval Station Ordnance Annex Ordnance Annex Ordnance Annex Ordnance Annex Ordnance Annex Ordnance Annex Ordnance Annex Ordnance Annex Ordnance Annex Ordnance Annex Ordnance Annex Ordnance Annex Trumbo Point
Key West Naval Station Ordnance Annex Ordnance Annex Ordnance Annex Ordnance Annex Ordnance Annex Ordnance Annex Ordnance Annex Ordnance Annex Ordnance Annex Ordnance Annex Ordnance Annex Ordnance Annex Truman Annex
Key West Naval Station Ordnance Annex Ordnance Annex Ordnance Annex Ordnance Annex Ordnance Annex Ordnance Annex Ordnance Annex Ordnance Annex Ordnance Annex Ordnance Annex Ordnance Annex Ordnance Annex Fleming Key
Key West Naval Station Ordnance Annex Ordnance Annex Ordnance Annex Ordnance Annex Ordnance Annex Ordnance Annex Ordnance Annex Ordnance Annex Ordnance Annex Ordnance Annex Ordnance Annex Ordnance Annex Sherman Field
Key West Naval Station Ordnance Annex Ordnance Annex Ordnance Annex Ordnance Annex Ordnance Annex Ordnance Annex Ordnance Annex Ordnance Annex Ordnance Annex Ordnance Annex Ordnance Annex Ordnance Annex Ordnance Annex
Key West Naval Station Ordnance Annex Ordnance Annex Ordnance Annex Ordnance Annex Ordnance Annex Ordnance Annex Ordnance Annex Ordnance Annex Ordnance Annex Ordnance Annex Ordnance Annex Ordnance Annex Ordnance Annex Boca Chica Field
Key West Naval Station Ordnance Annex Ordnance Annex Ordnance Annex Ordnance Annex Ordnance Annex Ordnance Annex Ordnance Annex Ordnance Annex Ordnance Annex Ordnance Annex Ordnance Annex Ordnance Annex Ordnance Annex Sigsbee Park
Key West Naval Station Ordnance Annex Ordnance Annex Ordnance Annex Ordnance Annex Ordnance Annex Ordnance Annex Ordnance Annex Ordnance Annex Ordnance Annex Ordnance Annex Ordnance Annex Ordnance Annex Ordnance Annex Trumbo Point
Key West Naval Station Ordnance Annex Ordnance Annex Ordnance Annex Ordnance Annex Ordnance Annex Ordnance Annex Ordnance Annex Ordnance Annex Ordnance Annex Ordnance Annex Ordnance Annex Ordnance Annex Ordnance Annex Truman Annex
Key West Naval Station Ordnance Annex Ordnance Annex Ordnance Annex Ordnance Annex Ordnance Annex Ordnance Annex Ordnance Annex Ordnance Annex Ordnance Annex Ordnance Annex Ordnance Annex Ordnance Annex Ordnance Annex Fleming Key
Key West Naval Station Ordnance Annex Ordnance Annex Ordnance Annex Ordnance Annex Ordnance Annex Ordnance Annex Ordnance Annex Ordnance Annex Ordnance Annex Ordnance Annex Ordnance Annex Ordnance Annex Ordnance Annex Sherman Field
Key West Naval Station Ordnance Annex Ordnance Annex Ordnance Annex Ordnance Annex Ordnance Annex Ordnance Annex Ordnance Annex Ordnance Annex Ordnance Annex Ordnance Annex Ordnance Annex Ordnance Annex Ordnance Annex Ordnance Annex
Key West Naval Station Ordnance Annex Ordnance Annex Ordnance Annex Ordnance Annex Ordnance Annex Ordnance Annex Ordnance Annex Ordnance Annex Ordnance Annex Ordnance Annex Ordnance Annex Ordnance Annex Ordnance Annex Ordnance Annex Boca Chica Field
Key West Naval Station Ordnance Annex Ordnance Annex Ordnance Annex Ordnance Annex Ordnance Annex Ordnance Annex Ordnance Annex Ordnance Annex Ordnance Annex Ordnance Annex Ordnance Annex Ordnance Annex Ordnance Annex Ordnance Annex Sigsbee Park
Key West Naval Station Ordnance Annex Ordnance Annex Ordnance Annex Ordnance Annex Ordnance Annex Ordnance Annex Ordnance Annex Ordnance Annex Ordnance Annex Ordnance Annex Ordnance Annex Ordnance Annex Ordnance Annex Ordnance Annex Trumbo Point
Key West Naval Station Ordnance Annex Ordnance Annex Ordnance Annex Ordnance Annex Ordnance Annex Ordnance Annex Ordnance Annex Ordnance Annex Ordnance Annex Ordnance Annex Ordnance Annex Ordnance Annex Ordnance Annex Ordnance Annex Truman Annex
Key West Naval Station Ordnance Annex Ordnance Annex Ordnance Annex Ordnance Annex Ordnance Annex Ordnance Annex Ordnance Annex Ordnance Annex Ordnance Annex Ordnance Annex Ordnance Annex Ordnance Annex Ordnance Annex Ordnance Annex Fleming Key
Key West Naval Station Ordnance Annex Ordnance Annex Ordnance Annex Ordnance Annex Ordnance Annex Ordnance Annex Ordnance Annex Ordnance Annex Ordnance Annex Ordnance Annex Ordnance Annex Ordnance Annex Ordnance Annex Ordnance Annex Sherman Field
Key West Naval Station Ordnance Annex

Pour y accéder il faut prendre Garrison channel.Un câble d'alimentation aérien traverse l'entrée N de la baie. La hauteur est de 15 m à l'entrée et 10 m ailleurs.
Un chenal privé, dragué, conduit du bassin d'évitage à un autre bassin situé dans la partie SW de la baie. Le pont Causeway, avec une portée de 13,2 m et une hauteur libre de 5,7 m, traverse la partie SW de la baie.
Garrisson baie peut également être accessible par le chenal connu localement sous le nom de Fleming Key Cut, non balisé. Il permet de faire la liaison entre Man of War Harbor, situé à l'E de l'île Fleming et la rive N de Key West par une profondeur d'environ 1,8 m.
Fleming Key Cut aurait de très forts courants de marée et n'est pas recommandé pour les petits navires à propulsion.
Le canal est traversé par un pont d'autoroute fixe de 12,6 m avec une hauteur de 5,4 m qui relie Fleming Key à West Key. Marina municipale.
Une marina municipale se trouve sur le côté SW de la baie.
Tel: (305) 809-3981
Profondeur minimum: 2m
Mouiller ailleurs dans la baie, sauf en cas d'urgence ou de mauvais temps, n'est pas permis.

19.8.5.19 - Yacht Club Garrison Bight (Key West)

24°33.69 N
81°46.73 W

NW Atlantic Ocean - Gulf of Mexico - West Florida - The Keys (Florida) - Key West (Florida)

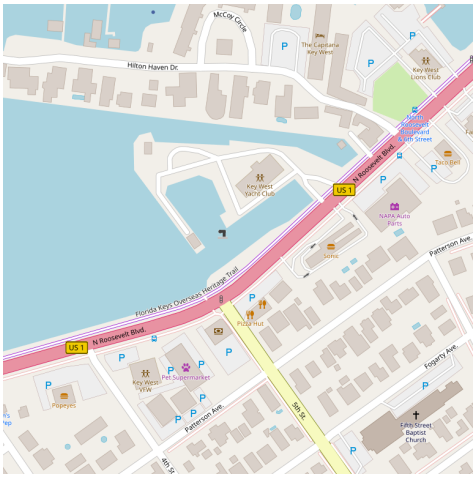

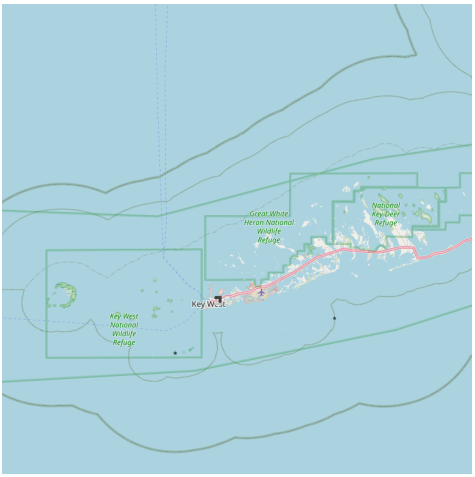

A Key West Yacht club is located at the eastern end of Garrison Bight.
Available only for members of other yacht clubs with appropriate reciprocal privileges.
Phone: 305-296-3446
Fax: 305 292 1114
Mail: kwyachtclb@aol.com
Minimum depth: 6 feet
64 slips with 3 Trans.

Yacht club de Garrison Baie.
Un Key West Yacht Club se trouve à l'extrémité E de Garrison Bight.
Ouvert seulement aux autres membres d'autres Yacht Clubs.
Tel: 305-296-3446
Fax: 305 292 1114
Mail: kwyachtclb@aol.com
Profondeur minimum: 1,8 m
64 pl. dont 3 visit.

19.8.5.20 - Sigsbee Park (Dragues Key) (Florida Keys)

24°34.84 N
81°46.36 W

NW Atlantic Ocean - Gulf of Mexico - West Florida - The Keys (Florida) - Key West (Florida) - Sigsbee Park (Dragues Key) (Florida Keys)

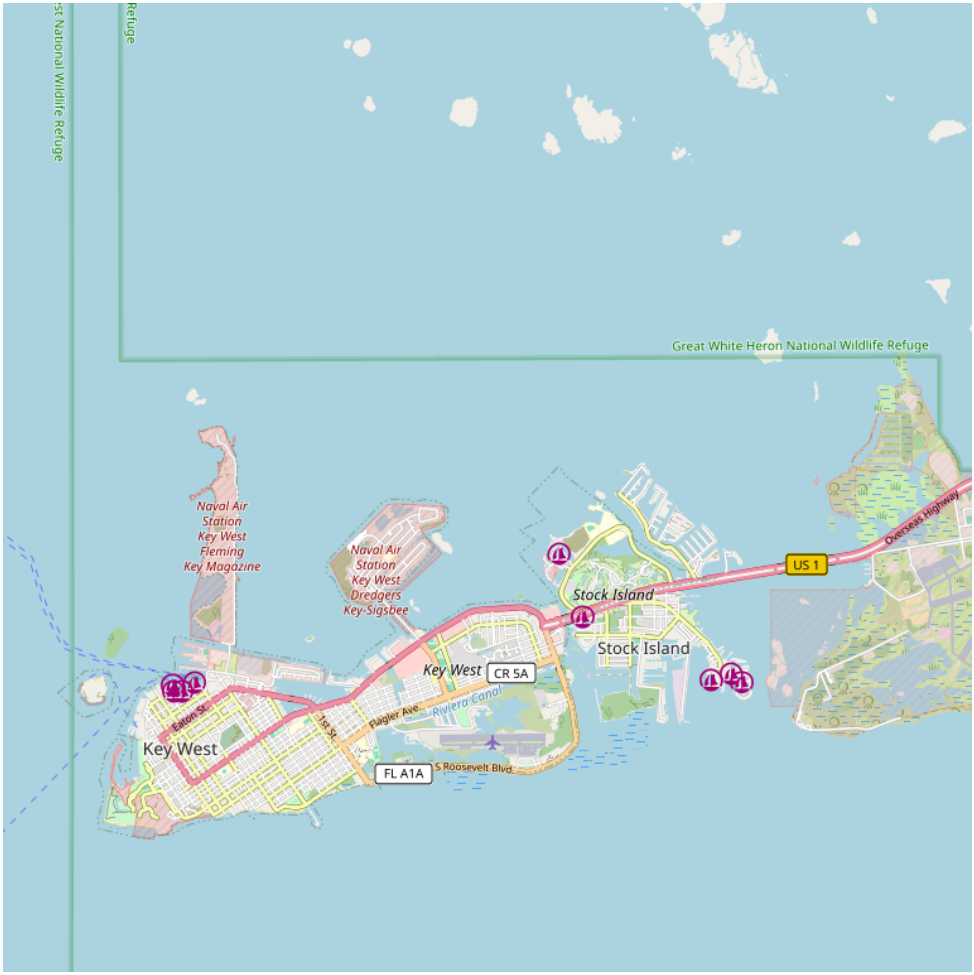

163

Sigsbee Park, also known as Dredgers Key, is an island about a half mile north of Key West island.

It is connected to the island of Key West by Sigsbee Road. The island and causeway are part of the Key West Naval Air Station. It is primarily used for Navy housing.

It also includes a Navy Exchange, commissary, elementary school, marina, child

development center, youth center, recreation center, RV park, veterinary clinic and Sunset Lounge bar & grill.
The island was created in the 1940s from dredge spoil following the construction of Navy seaplane runways supporting the former seaplane base at nearby Trumbo Point.
🇫🇷 Sigsbee Park, également connue sous le nom, Dragues Key est une île qui se trouve à environ 1 M de la moitié N de Key West.
Elle est reliée à l'île de Key West par Sigsbee Road. L'île et la chaussée font partie de la Key West Naval Air Station. Elle est principalement utilisée pour le logement de la Marine.
Elle comprend également un échange de la Marine, commissaire, l'école élémentaire, marina, centre de développement de l'enfant, un centre jeunesse, centre de loisirs, terrain de caravaning, de la clinique vétérinaire et Sunset Lounge bar & grill.
L'île a été créée dans les années 1940 à partir de résidus de dragage après la construction de pistes d'hydravions de la Marine soutenir l'hydravion ancienne base situé à proximité de Point Trumbo.

19.8.5.21 - Cow Key Channel (Key West)

24°33.85 N
81°44.83 W

NW Atlantic Ocean - Gulf of Mexico - West Florida - The Keys (Florida) - Key West (Florida)

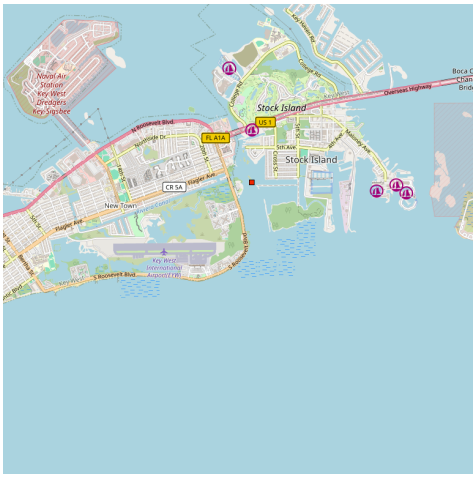

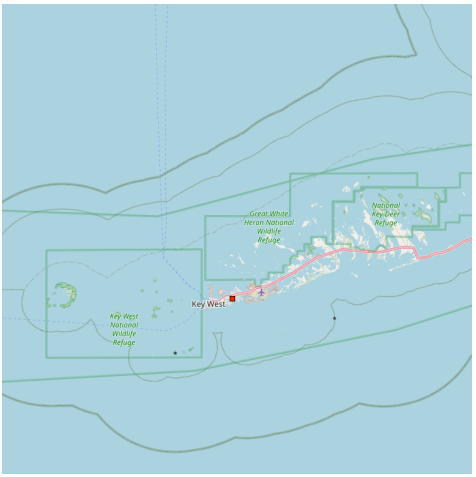

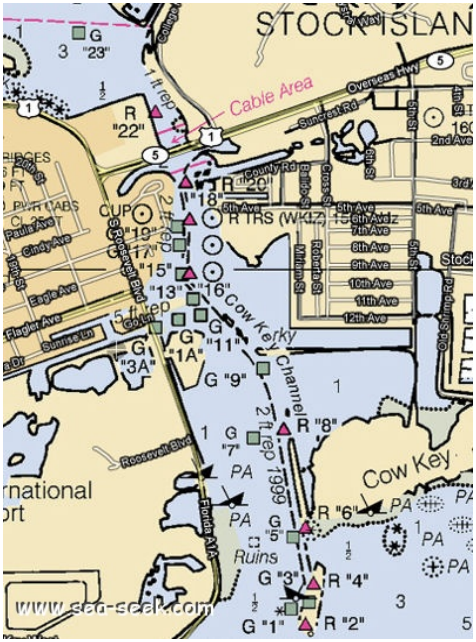

Cow Key Channel, between Stock Island and Key West, is narrow and and marked by private daybeacons.
Caution: A shoal that bares is about 0.2 mile SSW of the SW point of Cow Key.
It was reported that the channel was subject to frequent change. Mariners are advised to seek local knowledge before entering the channel.
Two fixed highway bridges with a least width of 36 feet and clearance of 9 feet cross the channel between the keys.
An overhead cable crosses the channel with a least clearance of 25 feet.

Cow Key Channel, entre Stock Island et Key West, est étroit et balisé.
Attention au haut-fond à environ 0,2 M au SSW du point SW de Cow Key.
Il faut être prudent en empruntant le passage car celui-ci est sujet à l'ensablement. Il est conseillé de se renseigner auprès des marins locaux avant de prendre le canal.
Deux ponts routiers fixes, d'une largeur minimale de 70 m, traversent le canal. Un câble aérien traverse aussi le canal à une hauteur de 7,5 m.

19.8.5.22 - Stock Island (Florida Keys)

24°34.43 N
81°44.32 W

NW Atlantic Ocean - Gulf of Mexico - West Florida - The Keys (Florida) - Key West (Florida) - Stock Island (Florida Keys)

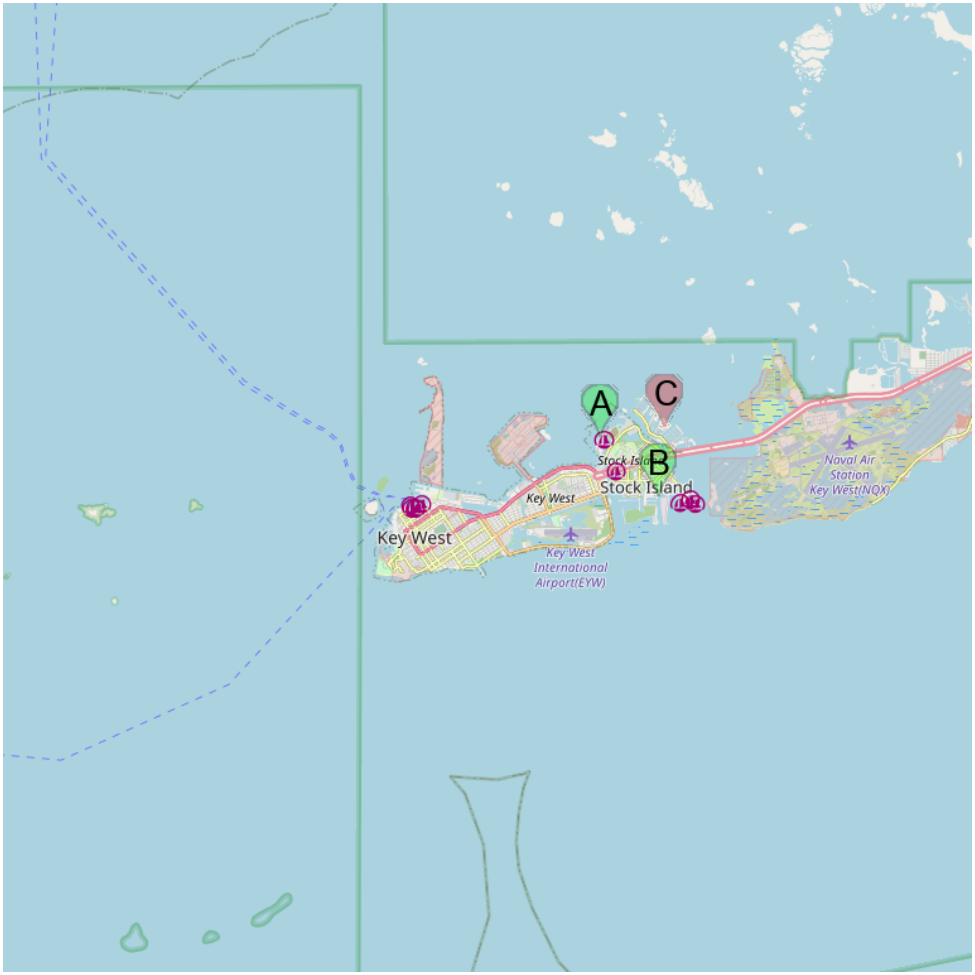

A Sunset Marina (Stock Island)

B Safe Harbor (Stock Island)

C Racoon Key (Key Haven) (Florida Keys)

Stock Island is an island in the lower Florida Keys immediately east of Key West (separated from Key West by Cow Key Channel, which is only about 75 yards (70 m) wide).

Immediately northwest is Key Haven (official name Raccoon Key), from which it is connected by causeway with US 1 (the Overseas Highway). The part north of U.S. 1 is part of the City of Key West, while the southern part is a

census-designated place (CDP) in Monroe County, Florida, United States.
🇫🇷 Stock Island est une île de la Florida Keys inférieure immédiatement à l'est de Key West (séparée de Key West par Cow Key Channel, qui est large d'environ 70 m).
Immédiatement au nord-ouest est l'îlot Haven (nom officiel du raton laveur), à partir de laquelle elle est reliée par chaussée avec US 1 (l'Overseas Highway). La partie nord de l'US 1 fait partie de la ville de Key West, tandis que la partie méridionale est un census-designated place (CDP) dans le comté de Monroe, Floride, États-Unis.

19.8.5.22.1 - Racoon Key (Key Haven) (Florida Keys)

24°34.93 N
81°44.04 W

NW Atlantic Ocean - Gulf of Mexico - West Florida - The Keys (Florida) - Key West (Florida) - Stock Island (Florida Keys) - Racoon Key (Key Haven) (Florida Keys)

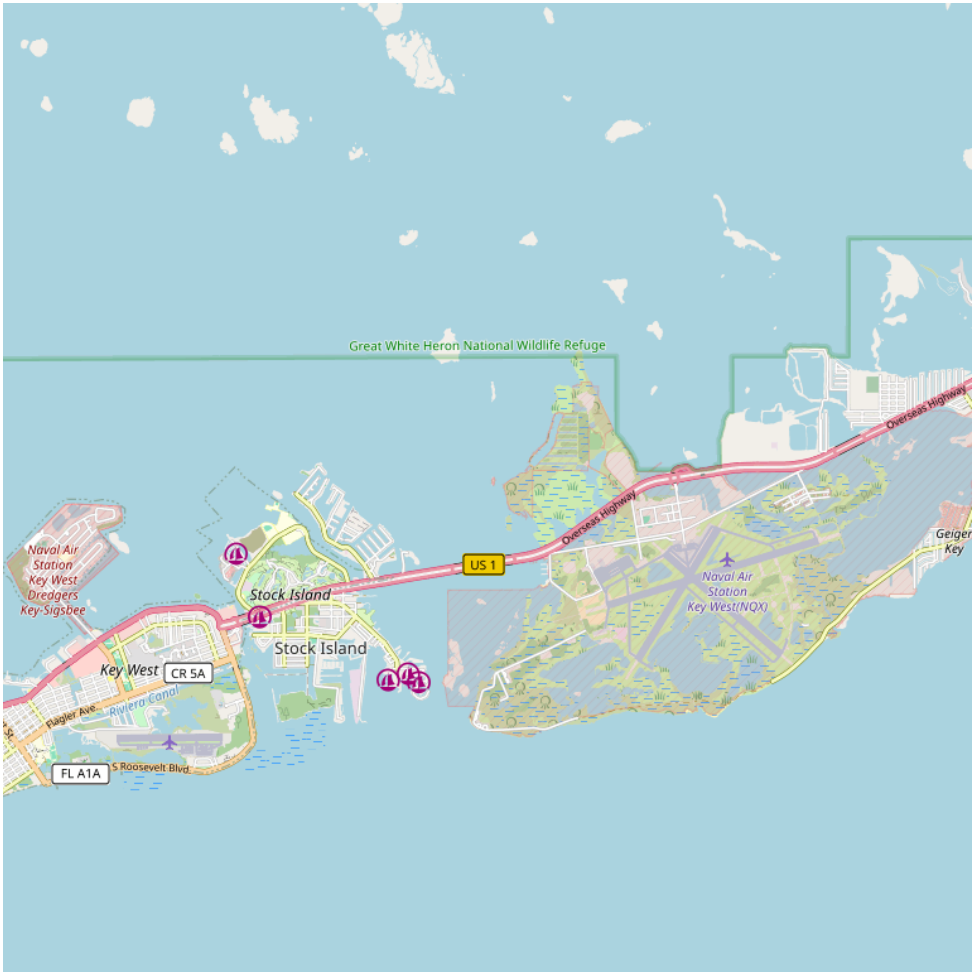

163

Key Haven is an unincorporated community on Raccoon Key, an island in the lower Florida Keys about a mile east of the island of Key West. It is a suburb of greater Key West.

Key Haven est une communauté, non constituée en société sur Raccoon Key, une île de Florida Keys, située à l'E de Key West, dont elle est la banlieue W.

19.8.5.22.2 - Sunset Marina (Stock Island)

24°34.78 N
81°45.09 W

NW Atlantic Ocean - Gulf of Mexico - West Florida - The Keys (Florida) - Key West (Florida) - Stock Island (Florida Keys)

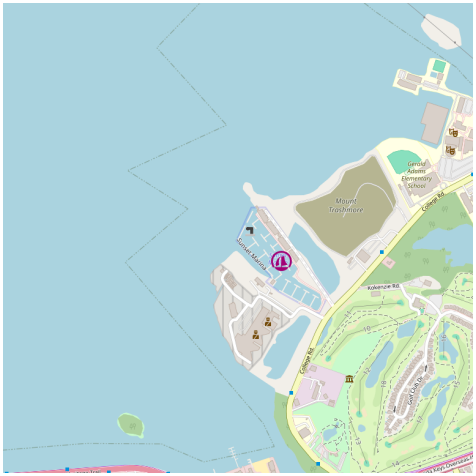

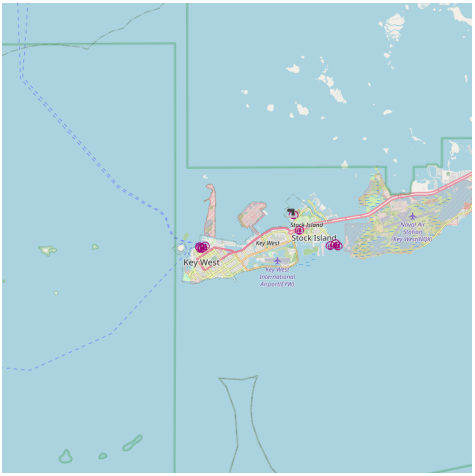

canal 16

Marina located along the northwestern banks of Stock Island, east-southeast of charted Sigsbee Park.

Phone: (305) 296-7101

Fax: (305) 296-0798

Mail: dockmaster@sunsetmarinakw.com

Minimum depth: 7 feet

Marina située sur le côté NW de Stock Island, à l'E/SE de Sigsbee Park.

Tel: (305) 296-7101

Fax: (305) 296-0798

Mail: dockmaster@sunsetmarinakw.com

Profondeur minimum: 2 m

19.8.5.22.3 - Safe Harbor (Stock Island)

24°33.90 N
81°44.13 W

NW Atlantic Ocean - Gulf of Mexico - West Florida - The Keys (Florida) - Key West (Florida) - Stock Island (Florida Keys)

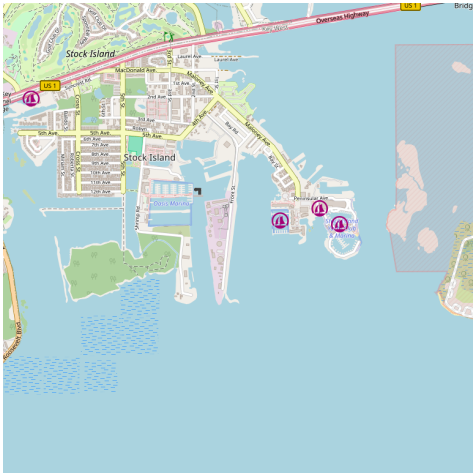

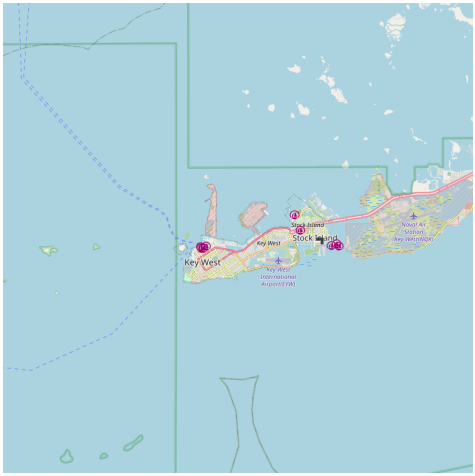

canal 16 60 T

Safe Harbor, 4 miles E of Key West, is a medium- draft harbor on the S side of Stock Island.

Conspicuous objects include the stack and tanks at a powerplant and desalination plant on the E side of the harbor, and a large red dry storage building

at a marina on the SE end of Stock Island.

A privately dredged channel leads from Hawk Channel into the harbor.
Piers with dolphins on the E side of the harbor near the entrance are used by barges to unload petroleum products for the power and desalination plants.
Depths: 18 feet.
The piers on the E and W sides of the harbor are used by cold storage and seafood packing plants; numerous shrimp boats tie up alongside the finger piers.
Boatyard on the W side at the head of the harbor.
A privately dredged spur channel E of Safe Harbor leads to a large marina on the SE end of Stock Island. In
April 1982, a reported controlling depth of 18 feet was available to the facility.
Tel: 305-509-4072
Mail: ljohn@sprynet.com

Situé à 4 M à l'E de Key West, au S de Stock Island.
Un entassement de citernes, motopropulseur et une usine de dessalinisation se trouvent sur le côté E du port, ainsi qu'un grand bâtiment rouge de stockage à sec à l'extrémité SE.

Un canal privé mène de Hawk Channel au port.
Des piliers avec des pontons sur le côté E, à l'entrée du port, sont utilisés par les barges de déchargement de produits pour l'énergie et les usines de dessalement.
Profondeur: 6 m
Les piliers à l'E et l'W du port, sont utilisé par les entrepôts frigorifiques et les usines de conditionnement de poisson. De nombreux bateaux de pêche sont accostés aux appontements.
Chantier à l'W du port.
Un canal privé et balisé conduit à une grande marina à l'extrémité SE de l'île de Stock.
Tel: 305-509-4072
Mail: ljohn@sprynet.com

www.sea-seek.com

19.8.5.23 - Boca Chica Key Key West NAS (Florida Keys)

24°34.8. N
81°41.77 W

NW Atlantic Ocean - Gulf of Mexico - West Florida - The Keys (Florida) - Key West (Florida) - Boca Chica Key Key West NAS (Florida Keys)

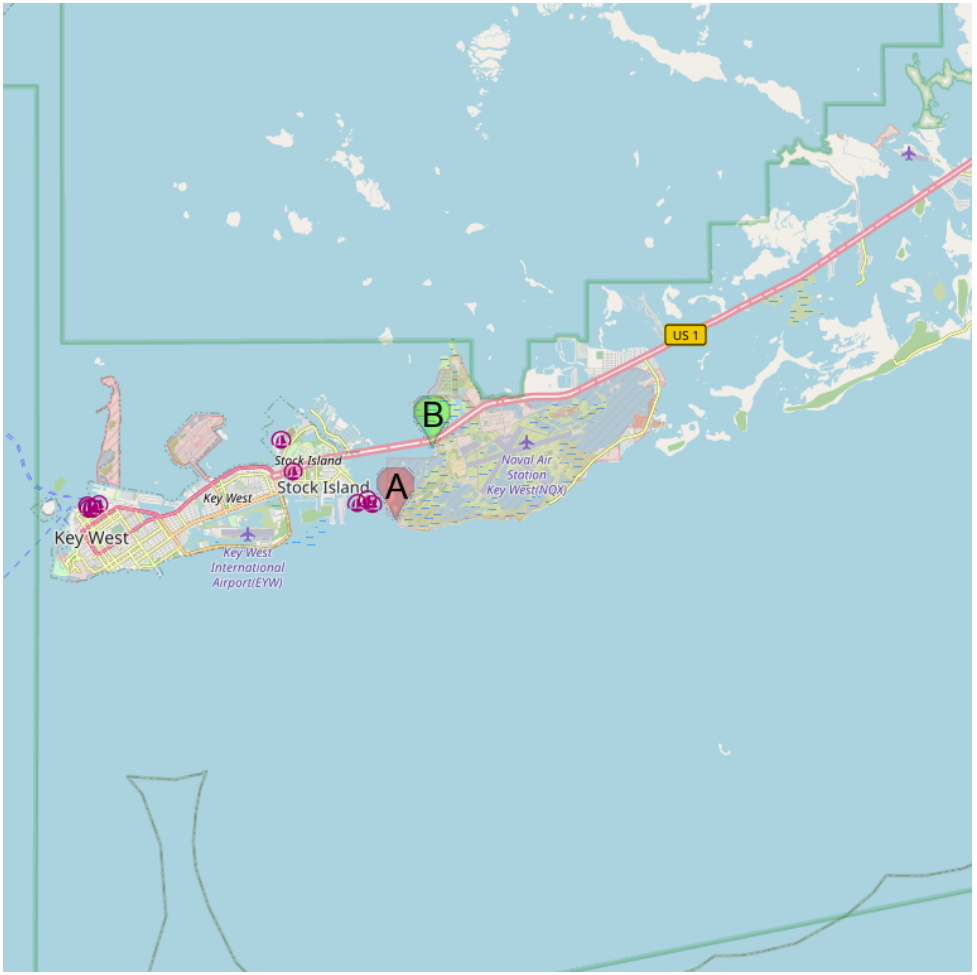

A Boca Chica Channel (Florida Keys)

B Boca Chica Nas Marina (Florida Keys)

You must have a valid US military ID to enter Boca Chica Marina. If you do, there are usually transient moorings and/or dockage available. The channel is 1.9nm long and runs on a NE/SW axis. It is deep (12' - 20') but there is < 2' depth outside the channel. The channel is well marked and wide enough for large recreational vessels to pass and/or overtake. Also, the overhead power line shown on the charts at the SW point of Boca Chica is long gone. Contact Dockmaster at 305-293-2402 or VHF ch-16. Photo is of s/v Lastdance inbound,

steering NE in Boca Chica channel between R "12" & R "14", it is labeled to show the entrance. The Boca Chica channel entrance from Hawk Channel is marked with Fl G 4s 16ft "1" and R "2", both lay about 1/4 mile NE of Fl R "2" which marks the entrance to Safe Harbor on Stock Island

Boca Chica Key is an island in the lower Florida Keys approximately 3 miles east of the island of Key West.

Its name is Spanish for "small mouth", (not "girl mouth" as many assume, since chica used as an adjective in Spanish means small).

It is mainly composed of salt marshes (mangroves) and is the home of the largest Naval Air Station (NAS Key West) in south Florida. The mission of NAS Key West is: "To serve as the

Navy's premier pilot training facility for transient tactical aviation squadrons, to maintain and operate facilities, and to provide services and materials in support of this nation's military aviation activities as directed by the Chief of Naval Operations." The Navy's newest adversary detachment has just begun flying operations out of NAS Key

West".

A naval restricted area extends about 150 yards from the shoreline along a portion of the NE side of the Naval Air Station.

Boca Chica Key est une île des Keys, archipel des États-Unis d'Amérique situé dans l'océan Atlantique au sud de la péninsule de Floride.

Elle est située dans les Lower Keys et relève administrativement du comté de Monroe.

Son nom est espagnol et signifie "petite bouche".

Elle est principalement composée de marais salants (mangroves). Elle est le foyer de la plus grande base aéronavale (NAS Key West) dans le S de la Floride.

La mission de NASS Key West est de "servir comme principale installation de la Marine de formation pilote pour les escadrons de l'avaiation transitoire tactique, pour entretenir et exploiter leurs installations et pour fournir des services et documents à l'appui des activités d'aviation militaire de cette nation ".

Une zone navale interdite s'étend sur environ 150 m du littoral, le long du côté NE de la Naval Air Station.

Boca Chica Key Key West NAS (Florida Keys)
2011:01:20 20:54:29

19.8.5.23.1 - Boca Chica Nas Marina (Florida Keys)

24°34.61 N
81°42.55 W

NW Atlantic Ocean - Gulf of Mexico - West Florida - The Keys (Florida) - Key West (Florida) - Boca Chica Key Key West NAS (Florida Keys)

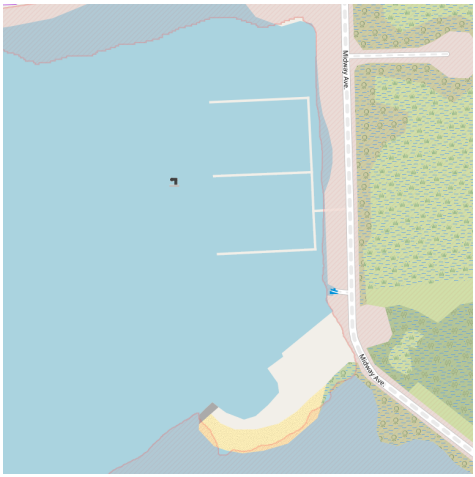

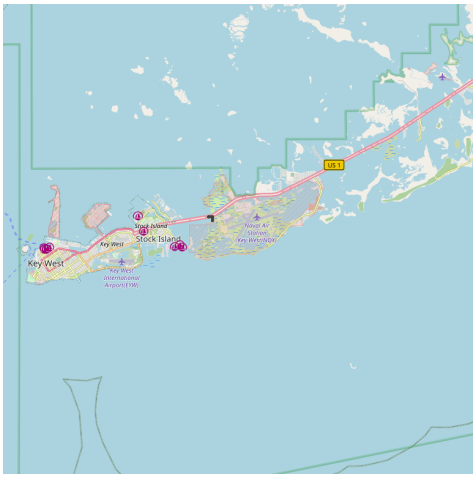

Boca Chica Marina is located N of an overhead cable which has an authorized clearance of 25 feet at this point.
Depth: 5 feet.
Phone: (305) 293-2402
Fax: 305-293-2416
E-mail: adkinsbi@naskw.navy.mil

Boca Chica Marina est située au N du cable aérien qui a une hauteur de 7,5 m.
Profondeur: 1,5 m
Tel: (305) 293-2402
Fax: 305-293-2416

E-mail: adkinsbi@naskw.navy.mil

19.8.5.23.2 - Boca Chica Channel (Florida Keys)

24°33.55 N
81°43.14 W

NW Atlantic Ocean - Gulf of Mexico - West Florida - The Keys (Florida) - Key West (Florida) - Boca Chica Key Key West NAS (Florida Keys)

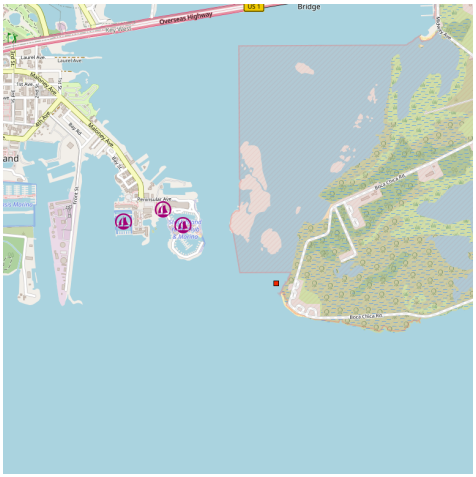

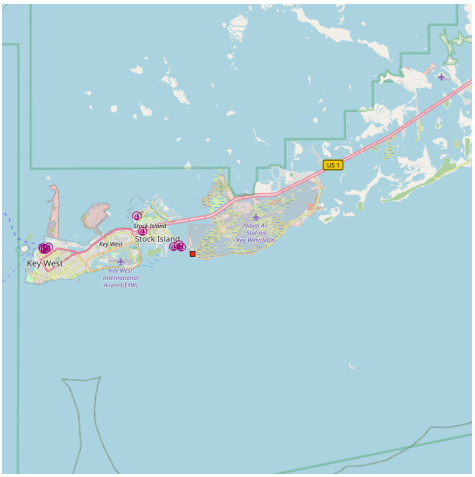

Boca Chica Channel, with a depth of 9 feet , from Hawk Channel to the naval air station basin on the west side of the key, is marked by a light at the entrance, thence by lights and daybeacons. An overhead power cable has a clearance of 60 feet across the channel.

A restricted area is off the southwest end of Boca Chica Key.

Two auxiliary channels marked by private daybeacons lead off Boca Chica Channel. Channel A leads NW just N of Boca Chica Channel Daybeacon 5.

A large boatyard has an entrance on the W side of the channel between Daybeacon 5 A and an overhead cable.

Channel B leads NW from opposite Boca Chica Channel Light 8 toward the Route U.S. 1 bridge. The depth is 4 feet.

Le Chenal de Boca Chica, avec une profondeur de 2,7 m, entre Hawk Channel et le bassin de Naval air Station à l'W de la Key, est indiqué par un feu à l'entrée, puis par des balises lumineuses. Un câble aérien avec une hauteur de 18 m, traverse le chenal.

Une zone interdite se trouve après l'extrémité SW de Boca Chica Key.

Deux canaux auxiliaires avec des balises privées s'étendent à l'extérieur de Boca Chica Channel. Le chenal A s'étend sur le NW juste au N de Boca Chica, à la balise 5.

Un grand chantier de bateaux se trouve à l'entrée, sur le côté W du chenal, entre la balise 5 A et un câble aérien.

Le chenal B s'étend au NW à l'opposé de Boca Chica Channel au feu 8, à travers la route du pont U.S.1. La profondeur est de 1,2 m.

19.8.6 - Saddlebunch Harbor (Florida)

24°34.92 N
81°37.61 W

NW Atlantic Ocean - Gulf of Mexico - West Florida - The Keys (Florida)

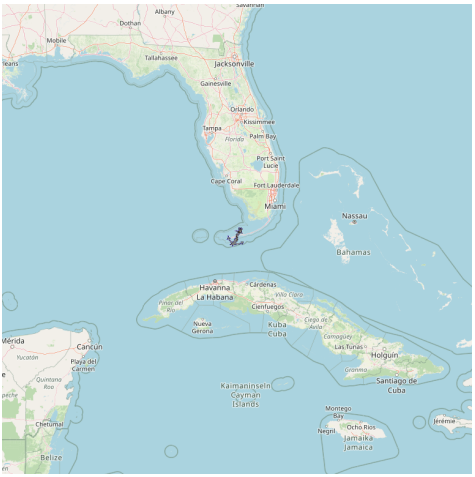

Soja Seddeke

The Saddlebunch Keys are a series of mangrove islands about 7 miles east of Key West, Florida.

The keys are scattered between Lower Sugarloaf Key and Shark Key.

Saddlebunch Harbor is protected by Bird Key, Saddlehill Key et Pelican Key and yhe shelter is excellent.

Wee anchor between 5,5 and 8 feet depth.

Saddlebunch Keys sont une série d'îles de mangrove d'environ 7 M à l'E de Key West, en Floride.

Elles sont éparpillées entre Lower Sugarloaf Key et Shark Key.

Saddlebunch Harbor est protégée par Bird Key, Saddlehill Key et Pelican Key et l'abri est excellent.

On mouille entre 2 m et 2,5 m.

19.8.7 - Bow Channel (Florida)

24°39.53 N
81°30.87 W

NW Atlantic Ocean - Gulf of Mexico - West Florida - The Keys (Florida)

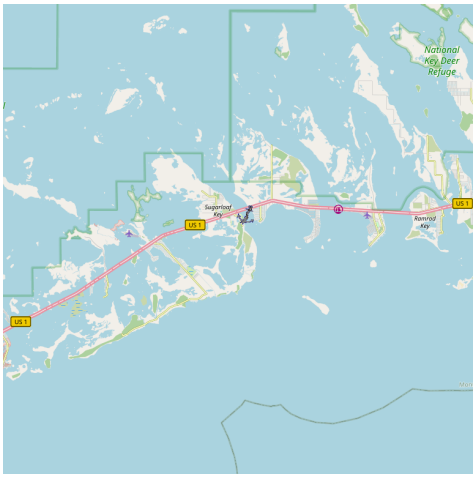

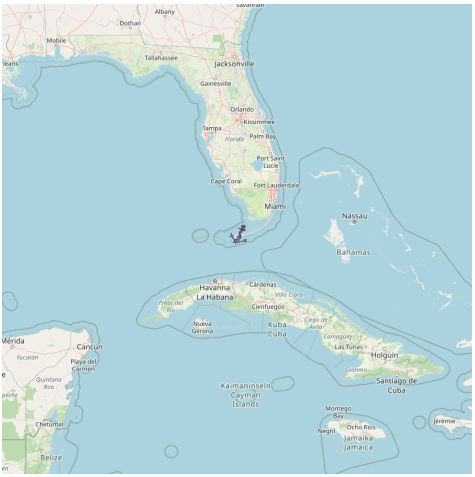

Bow channel is located between Sugarload Key and Cudjoe Key.

We anchor in 4 feet depth.

Very good shelter. Sugarloaf shore.

Bow channel est situé entre Sugarloaf Key et Cudjoe Key.

On mouille par 1,2 m.

Très bon abri.

19.8.8 - Pye Key (Florida)

24°38.23 N
81°26.24 W

NW Atlantic Ocean - Gulf of Mexico - West Florida - The Keys (Florida)

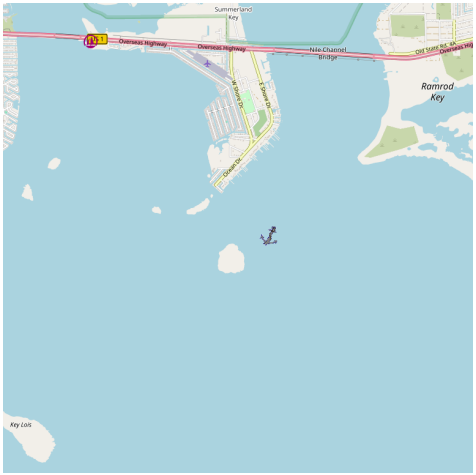

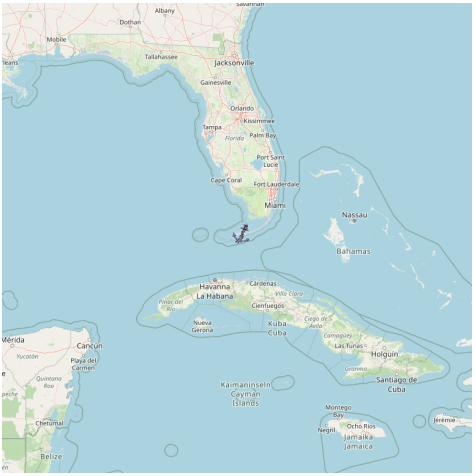

Anchor Pye Keey's Northeast in 5 feet depth.
Open to Southern and Eastern winds.

Mouiller au NE de Pye Key par 1,5 m.
Ouvert à l'E et au S.

19.8.9 - N Niles channel (Florida)

24°39.52 N
81°26.04 W

NW Atlantic Ocean - Gulf of Mexico - West Florida - The Keys (Florida)

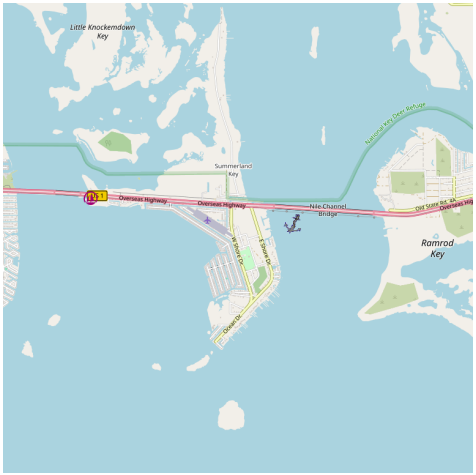

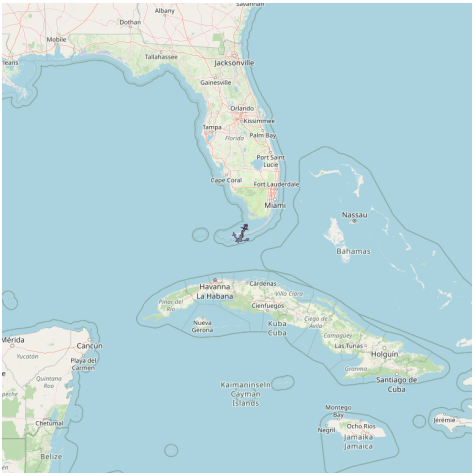

Niles channel is located between Summerland Key and Ramrod Key. We anchor at 200 yards off Niles channel's banks, in 6 feet depth.

Niles channel est situé entre Summerland Key et Ramrod Key. On mouille à environ 228 m de la côte de Summerland Key, par 2 m de fond.

19.8.10 - Niles Channel Southern (Florida)

24°37.77 N
81°25.37 W

NW Atlantic Ocean - Gulf of Mexico - West Florida - The Keys (Florida)

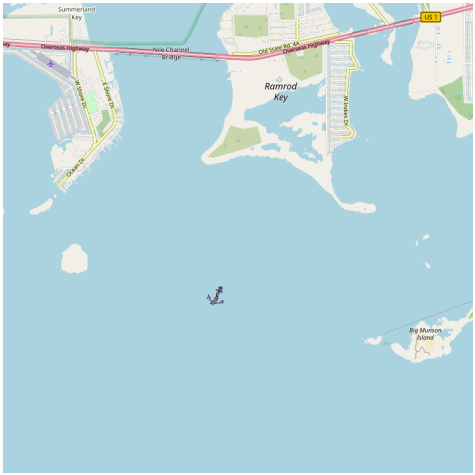

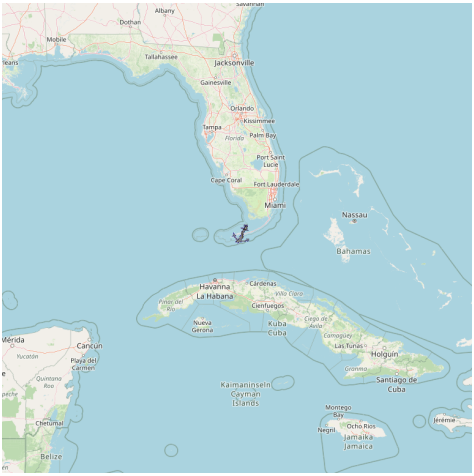

Located Southeastern Pye Key, anchorage in 6 feet depth.

Situé au SE de Pye Key, mouillage par 2 m.

19.8.11 - Newfound Harbor Western anchorage (Florida)

24°38.78 N
81°23.90 W

NW Atlantic Ocean - Gulf of Mexico - West Florida - The Keys (Florida)

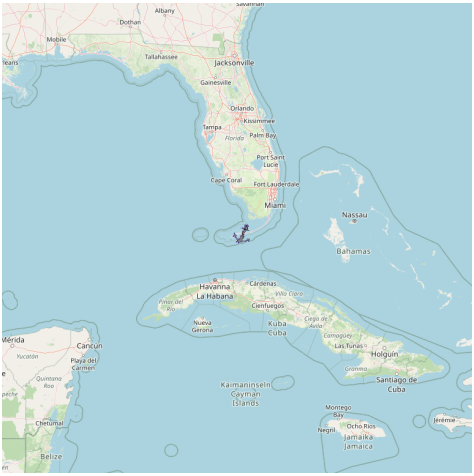

The anchorage is located from the East of Ramrod Key.

Le mouillage est situé à l'E de Ramrod Key. On mouille par environ 2 m.

19.8.12 - Newfound Harbor Mid anchorage (Florida)

24°38.76 N
81°23.18 W

NW Atlantic Ocean - Gulf of Mexico - West Florida - The Keys (Florida)

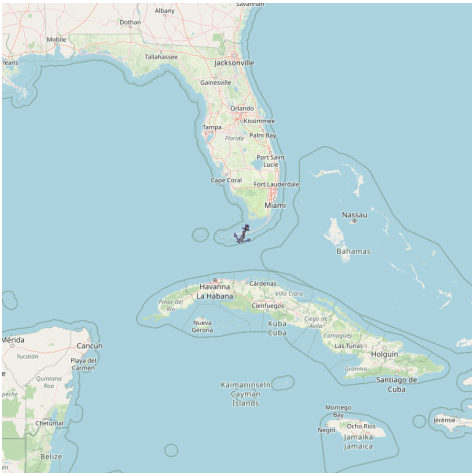

On the South of Little Torch Key, that anchorage have a depth of 5 to 6,5 feet. It is open to Southerly winds.

Au S de Little Torch Key, ce mouillage se fait par 1,5 à 2 m. Il est ouvert au S.

19.8.13 - Newfound Harbor Northely anchorage (Florida)

24°39.75 N
81°22.72 W

NW Atlantic Ocean - Gulf of Mexico - West Florida - The Keys (Florida)

County Rd
Mayer Ave
Key Deer Blvd
Overseas Highway
US 1
North Pine Channel Bridge
South Pine Channel Bridge
Torch Key Westbound
Hayes Rd
Hayes Dr
Hayes Ter
Coral Rd
Pine Ave
Pine Ln
Big Pine Ave
Richard Rd
Silly Bridge Dr
Fleming Ave
Saratoga Ave
Independence Ave
Ranger Ave
Flying Cloud Ave
Enterprise Ave
Constitution Ave
Pine Ridge Rd
Heavy
Serrano Ave
Hoosegow Rd
Journeys End Rd
Cypress Ln
Cypress Ln
Cypress Ln

Situé entre Little Torch Key et Big Pine Key, avant le pont qui relie les deux keys, le mouillage se fait par 2 m.
Très bon abri sauf par forts vents du S.

19.8.14 - Newfound Harbor Southerly anchorage (Florida)

24°38.28 N
81°22.68 W

NW Atlantic Ocean - Gulf of Mexico - West Florida - The Keys (Florida)

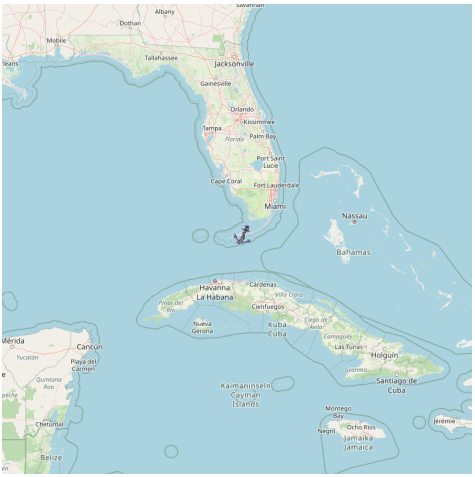

Newfound Harbor is located in the lower keys between Big Pine, the Torch Keys and
Ramrod Key.
We anchor in 7-9 feet of water on the West side of a small island called Picnic Island.
Open to Westerly winds.

Newfound Harbor est situé dans les Lower Keys, entre Big Pine et les Torch Keys, Ramrod Key.
On mouille par 2 à 3 m sur le côté W de l'îlot Picnic Island.
Ouvert aux vents d'W.

19.8.15 - Bahia Honda Key (Florida Keys)

24°40.35 N
81°15.30 W

NW Atlantic Ocean - Gulf of Mexico - West Florida - The Keys (Florida) - Bahia Honda Key (Florida Keys)

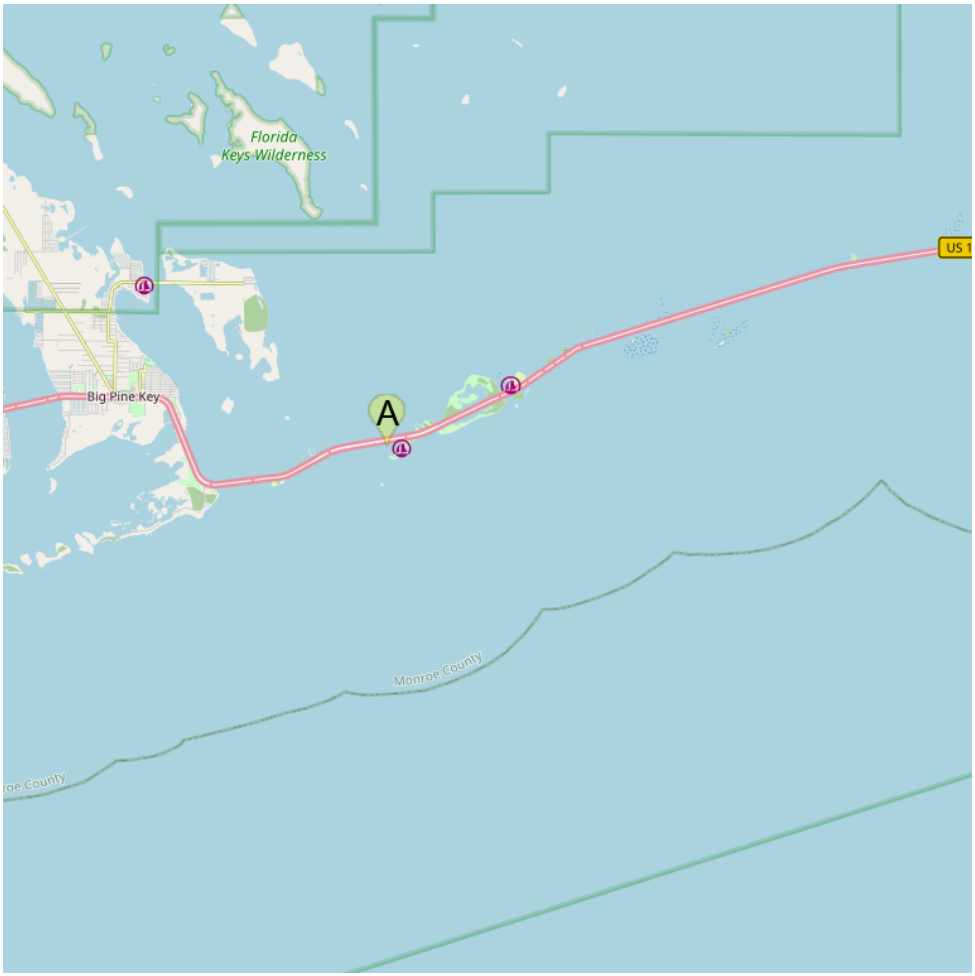

A Bahia Honda Channel (Florida)

Bahia Honda Key (Florida Keys)

Bahia Honda (meaning deep bay, in Spanish) is an island in the lower Florida Keys.

Bahia Honda State Park. Founded in 1961, occupies most of the island. The channel at the island's west end is one of the deepest natural channels in the Florida Keys.

Marine life is quite plentiful in the waters surrounding the island. Just off the beach snorkelers can spot many species of small reef fish, as well as rays, barracuda, and even the occasional small nurse shark.

The only known natural colony of the now rare Miami blue butterfly was discovered in the park in 1999. The butterfly had been thought to have become extinct as a result of Hurricane Andrew in 1992. Several rare plants, including yellow satinwood, silver palm (Coccothrinax argentata), key thatch palm (Thrinax morrisii), and the endangered small-flowered lily thorn (Catesbaea parviflora) are found in the park.

The park is also a part of the Great Florida Birding Trail. White sand beach was at one time named the best in the continental United States. There is also a tidal lagoon.

Le parc d'État de Bahia Honda (Bahia Honda State Park) est une réserve naturelle située dans l'État de Floride, au SE des États-Unis, dans le comté de Monroe.

Bahia Honda est le nom d'une île appartenant à l'archipel des Keys. Le détroit qui se situe à l'W est l'un des plus profonds de l'archipel.

La flore est composée de palmiers (Coccothrinax) et d'autres plantes tropicales. La faune est diverse : Requin dormeur, Raie, Barracuda, poissons des récifs coralliens ; on y trouve par ailleurs l'une des rares colonies de Cyclargus thomasi bethunebakeri, un joli papillon bleu.

Le parc fait partie du Great Florida Birding Trail. Il offre aux visiteurs de belles plages de sable blanc et un lagon.

19.8.15.1 - Bahia Honda Channel (Florida)

24°39.44 N
81°16.93 W

NW Atlantic Ocean - Gulf of Mexico - West Florida - The Keys (Florida) - Bahia Honda Key (Florida Keys)

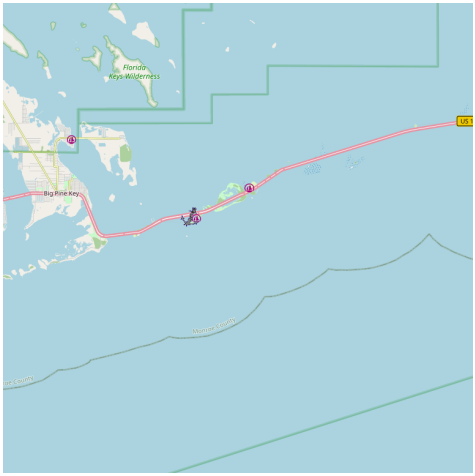

Bahia Honda Channel is located between Spanish key and Bahia Honda westrly shores.

The anchorage is located between the two Bahia Honda bridges.

Depth: 5 to 9 feet. open to southern, northern and northwesterly winds.

Le passage de Bahia Honda est situé entre Spanish Key et la côte W de Bahia Honda.

Le mouillage se situe entre les deux ponts de Bahia honda.

Profondeur: 2,7 à 4,3 m.

Ouvert aux vents du S, N et NW.

19.8.16 - Moser Channel (Florida Keys)

24°41.42 N
81°09.58 W

NW Atlantic Ocean - Gulf of Mexico - West Florida - The Keys (Florida)

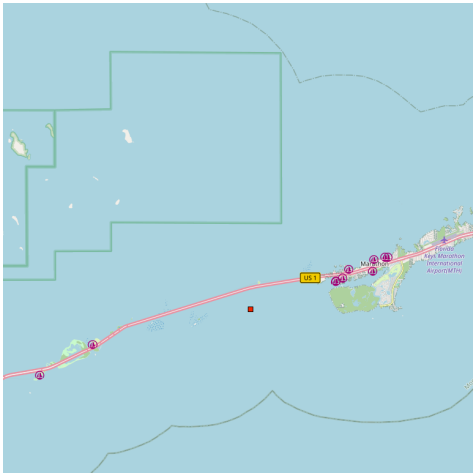

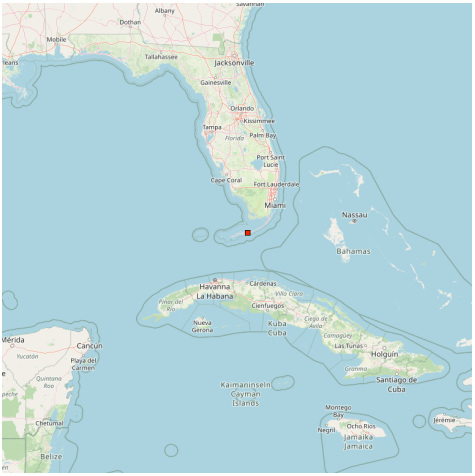

Moser Channel, 36 miles E of Key West, affords passage between the keys from the Gulf of Mexico to Hawk Channel for vessels of 7 to 8 feet in draft. The swing span of Seven Mile Bridge across Moser Channel has been removed; however, the bridge piers remain. The fixed highway bridge close south of the former swing span has a clearance of 65 feet.

The tidal current at the Moser Channel bridge floods NNW with an average velocity of 1.4 knots and ebbs SSE with an average velocity of 1.8 knots. Wind effects modify considerably the current velocities and directions.

Moser Channel à 36 miles de Key West E, permet le passage entre les touches du golfe du Mexique Hawk Channel pour les navires de 2,1 à 2,4 m. La travée tournante de Seven Mile Bridge à travers Moser Channel a été supprimée, mais restent les piliers du pont. Le pont routier fixé près du sud de l'extravée tournante a un dégagement de 19,5 m. Le courant de marée au pont de Moser canal NNW a une vitesse moyenne de 1,4 n?uds et 1 reflux SSE avec une vitesse moyenne de 1,8 n?uds. Les effets du vent de modifient considérablement les vitesses et les orientations.

19.8.17 - Marathon Key (Florida Keys)

24°43.57 N
81°01.58 W

NW Atlantic Ocean - Gulf of Mexico - West Florida - The Keys (Florida) - Marathon Key (Florida Keys)

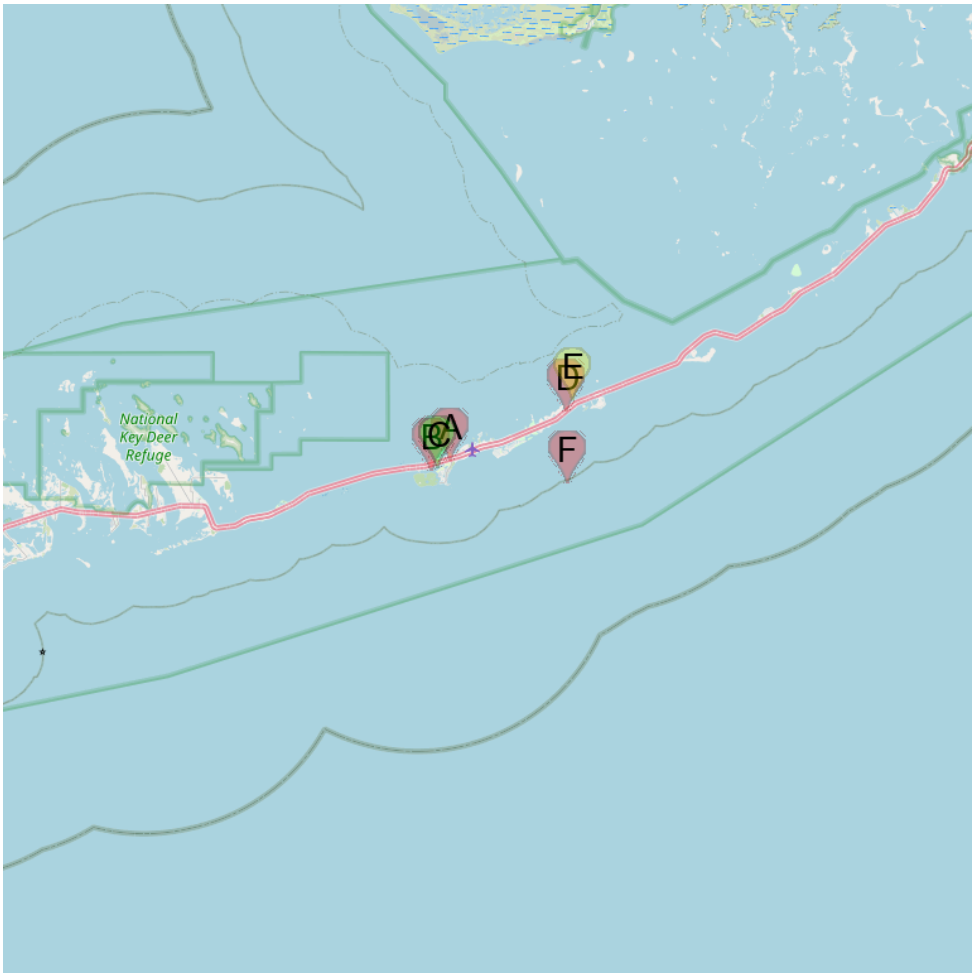

A Key Vaca (Florida Keys)
B Boot Key Harbor Anchorage (Florida Keys)
C Boot Key Harbor City Marina (Marathon) (Florida
D Grassy Key (Florida Keys)
E Grassy Key Anchorage (Florida Keys)
F Coffins Patch (Marathon Key)

Marathon is a city on Knight's Key, Boot Key, Key Vaca, Fat Deer Key, Long Point Key, Crawl Key and Grassy Key islands in the middle Florida Keys, in Monroe County, Florida, in the United States.

Boot Key Harbor is a natural body of water between Boot Key and Key Vaca, entirely within the Marathon city limits.
The name Marathon dates back to the origin of the Florida East
Coast Railroad. The name came about by the railroad workers who were working night and day to complete the railway - due to the unrelenting pace and struggle to complete the project, many of the workers complained that "this [the project] is getting to be a real Marathon", and was later used to name the local station along the railroad.
🇫🇷 Marathon est une ville sur Knight's Key, Vaca Key, Key Fat Deer, Long Point Key, et Grassy Key au milieu des Florida Keys, dans le comté de Monroe, en Floride, aux les États-Unis.
Boot Key Harbor est un port naturel entre Boot Key et Key Vaca, dans les limites de la ville de Marathon.
Le nom de Marathon remonte à l'origine de la Florida East
Coast Railroad.
Le nom vient du propos tenu par les cheminots qui travaillaient jour et nuit pour terminer le chemin de fer - en raison du rythme implacable pour la réalisation du projet, de nombreux travailleurs se sont plaints que «ce [projet] est d'apprendre à être un marathon réel », et a ensuite été utilisé pour nommer les stations le long du chemin de fer.

19.8.17.1 - Key Vaca (Florida Keys)

24°42.90 N
81°04.53 W

NW Atlantic Ocean - Gulf of Mexico - West Florida - The Keys (Florida) - Marathon Key (Florida Keys) - Key Vaca (Florida Keys)

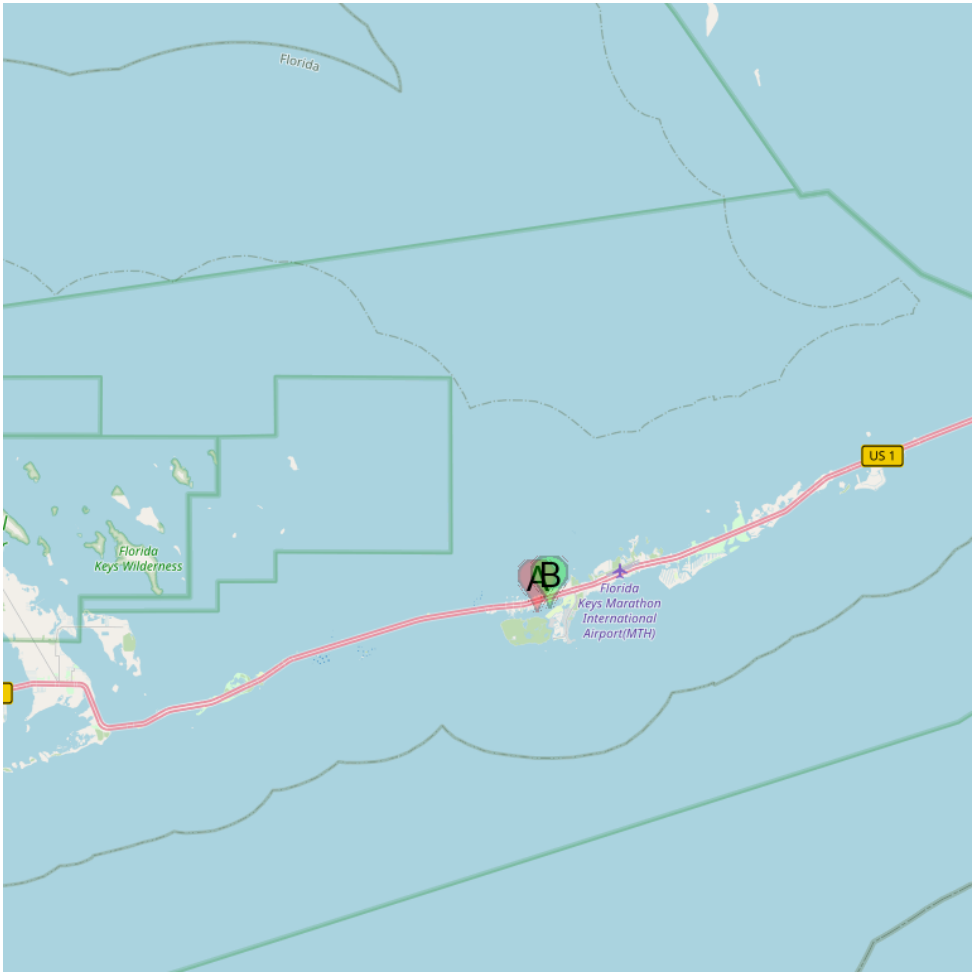

A Boot Key Harbor Anchorage (Florida Keys) B Boot Key Harbor City Marina (Marathon) (Florida)

Key Vaca is an island in the middle Florida
Keys, located entirely within the borders of the city of Marathon, Florida. It is often incorrectly identified as
"Marathon Key."
Key Vaca is located between Fat
Deer Key and Knight's Key. Key Vaca is also connected via bridge to Boot Key and comprises most of the north shore of Boot Key Harbor.

During World War II, Key Vaca gained an airport. Originally intended to be a training field for pilots flying between Homestead and Miami, the airport was turned over to the county after the conclusion of the war.

Vaca

Key est une île au milieu des Florida Keys, située entièrement à l'intérieur des frontières de la ville de Marathon, en Floride. Elle est souvent incorrectement identifiée comme étant "Marathon Key".

Key Vac est située entre Fat Deer Key et Knight's Key. Key Vaca est aussi reliée par un pont à Boot Key qui domine la rive N de Boot Key Harbor.

Au cours de la Seconde Guerre mondiale, Key Vaca a gagné un aéroport. À l'origine destiné à être un terrain d'entraînement pour les pilotes effectuant un vol entre Homestead et Miami, l'aéroport a été remis au comté après la conclusion de la guerre.

19.8.17.1.1 - Boot Key Harbor Anchorage (Florida Keys)

24°42.33 N
81°05.77 W

NW Atlantic Ocean - Gulf of Mexico - West Florida - The Keys (Florida) - Marathon Key (Florida Keys) - Key Vaca (Florida Keys)

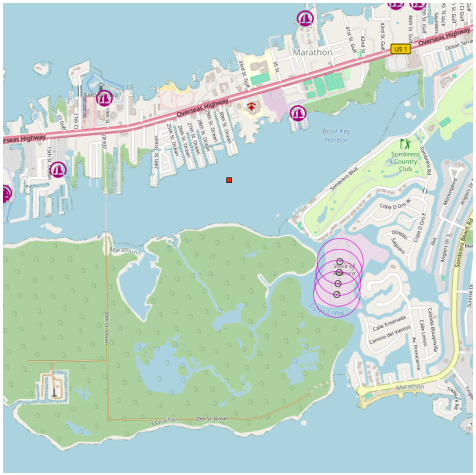

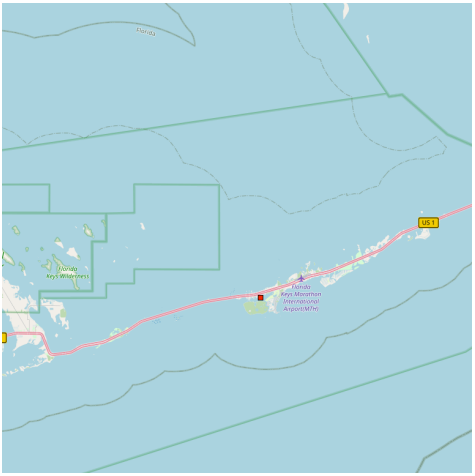

Boot key Harbor is one of the largest mooring fields in the country. It is also often hailed as one of the most protected harbors on the Eastern coast. The accessibility, particulary for sail boats that may draw a larger draft than sport fishing boats populating other aera marinas, allow for a unique set boaters and cruisers to populate Marathon.

266 ball moorings.

A larger anchorage field S of the main Harbor Channel between Sister Creek and

the Boot Key Bridge offers additional anchorage for transient live aboard sailors.
Boot Key Harbor est l'une des zones de mouillage la plus grande de la région. Elle est aussi souvent appréciée comme l'un des ports le mieux protégé de la côte E. L'accessibilité, notamment pour les voiliers à grand TE fait que l'on trouve de nombreux plaisanciers à Marathon.
266 bouées d'amarrage.
Au S de Main Harbor Channel, entre Sister Creek et Boot Key Bridge, une grande zone offre des mouillages supplémentaires pour les visiteurs qui vivent à bord de leur voilier.

19.8.17.1.2 - Boot Key Harbor City Marina (Marathon) (Florida)

24°42.42 N
81°05.36 W

NW Atlantic Ocean - Gulf of Mexico - West Florida - The Keys (Florida) - Marathon Key (Florida Keys) - Key Vaca (Florida Keys)

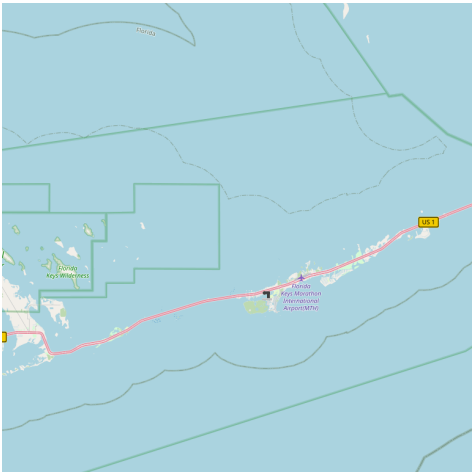

canal 16 within 1 mile in Marathon

Boot

Key Harbor City Marina lies on Vaca Key on the coast of southern Florida in the USA. The facility combines slips and moorings.
Approach and Entrance:
From the N - From the Gulf of Mexico make for Florida Bay.
From the S - From the Atlantic Ocean make or the Straits of Florida.
Then head for the western end of Vaca Key. Boot Key Harbor City Marina is accessed via Hawk Channel to Sisters Creek. Boot Key Harbor bridge opens on

demand.
Good shelter.
10 slips with 2 reserved for transients (<15 m)
66 moorings with 30 available to visiting yachts
Reservations cannot be made.
Phone: (305) 289-8877
Fax: (305)
289-8876
Boot Key Harbor City Marina est située sur Vaca Key, sur la côte S de Floride aux USA. Les services combinent les places de ports et les mouillages.
Approche et Entrée:
En venant du N - En venant du Golfe du Mexique prendre Florida Bay.
En venant du S - En arrivant de l'Océan Atlantique prendre le détroit de Floride.
Puis se diriger vers l'extrémité W de Vaca Key. On accède à la marina par Hawk Channel ev allant vers Sisters Creek. Le pont de Boot Key Harbor ouvre à la demande.
Bonne protection.
10 pl. dont 2 visit. (<50 feet)
66 mouillages dont 30 visit.
Pas de réservations.
Tel: (305) 289-8877
Fax: (305)
289-8876

19.8.17.2 - Grassy Key (Florida Keys)

24°45.80 N
80°56.98 W

NW Atlantic Ocean - Gulf of Mexico - West Florida - The Keys (Florida) - Marathon Key (Florida Keys) - Grassy Key (Florida Keys)

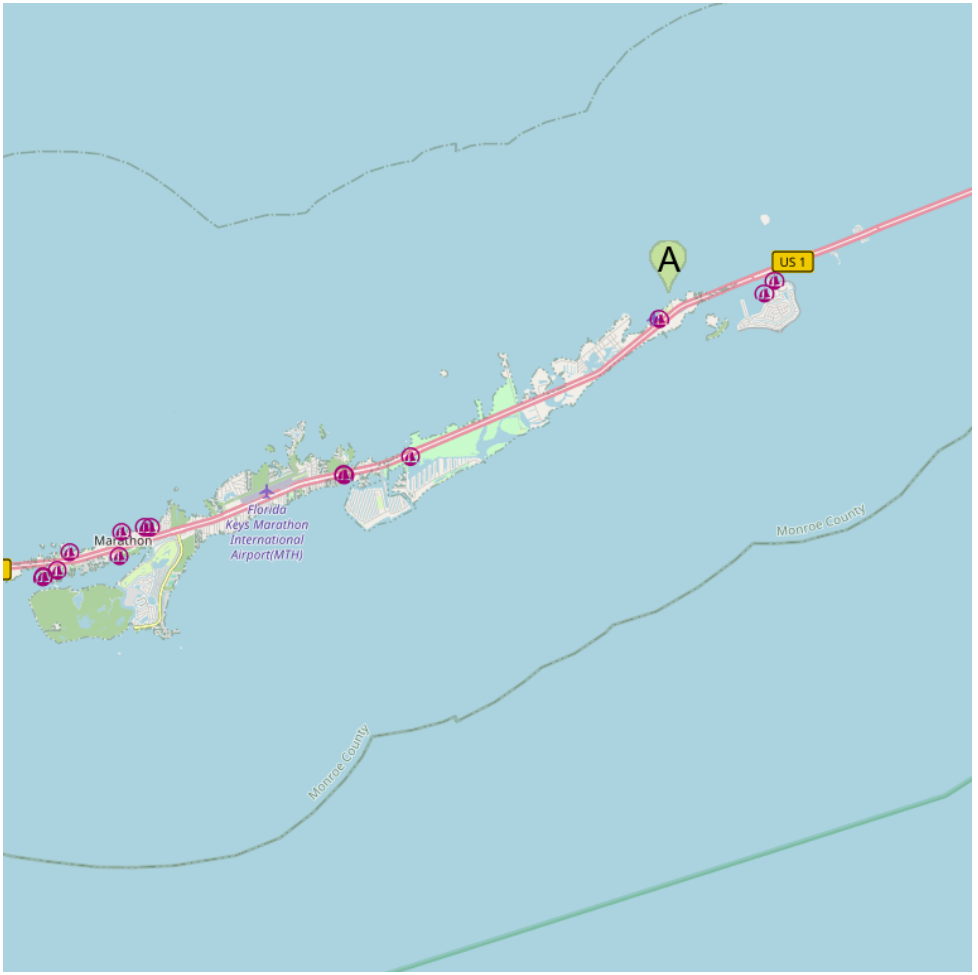

A Grassy Key Anchorage (Florida Keys)

Grassy Key is an island in the middle Florida Keys, between Crawl Key and Duck Key.
It is one of the northernmost islands in a chain of islands that comprise the City of Marathon, Florida.

Grassy Key est une île située au milieu des Florida Keys, entre Crawl Key et Duck Key.
C'est l'une des îles la plus au N dans l'archipel des îles comprises dans la ville de

Marathon, en Floride.

19.8.17.2.1 - Grassy Key Anchorage (Florida Keys)

24°46.49 N
80°56.50 W

NW Atlantic Ocean - Gulf of Mexico - West Florida - The Keys (Florida) - Marathon Key (Florida Keys) - Grassy Key (Florida Keys)

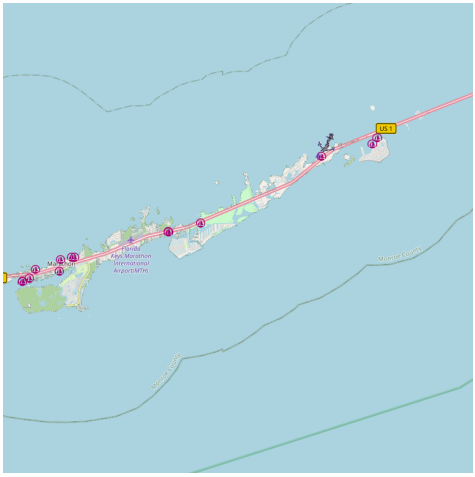

Located at east of Grassy Key Bank, at the end NE of Grassy Key.
The shelter is fair but wide open to N, NE and NW winds.
Minimum depth: 6,5 feet.
Situé à l'E de Grassy Key Bank, à l'extrémité NE de Grassy Key.
L'abri est agréable mais largement ouvert aux vents du N, NE et NW.
Profondeur minimum: 2 m

19.8.17.3 - Coffins Patch (Marathon Key)

24°41.51 N
80°56.85 W

NW Atlantic Ocean - Gulf of Mexico - West Florida - The Keys (Florida) - Marathon Key (Florida Keys)

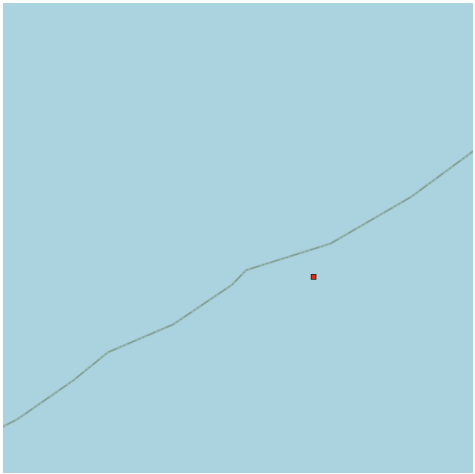

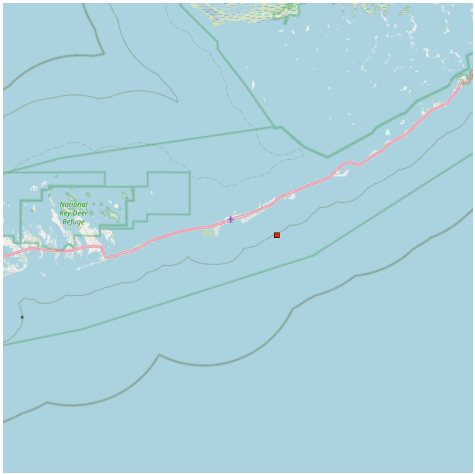

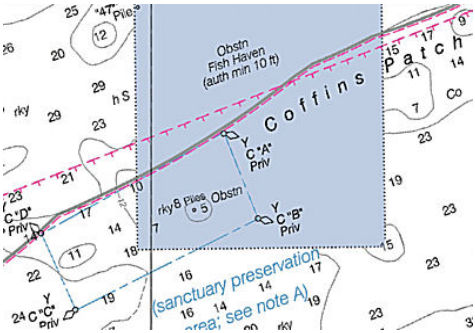

Although Coffins Patch is fairly close to shore, it has the characteristics of an offshore patch reef system. The reef includes rare pillar coral and other coral species unique to the Keys. The Sanctuary Preservation Area (SPA) is approximately 4nm (7km) southeast of Key Colony Beach.

The SPA is rectangular and covers an area of approximately 0.4nm2, or about 147ha. It includes the entire patch reef and some of the rubble field behind the main reef. Other inshore and offshore patch reefs in the surrounding area remain open.

The area is easily accessible, but no mooring buoys are currently in place. This is a low-use area visited by divers, recreational fishermen, treasure hunters, and souvenir collectors. Some tropical fish collecting occurs within and around the reef. Little, if any, displacement of users will occur since other patch reefs in the area will remain open for use.

The stake is roughly 400 feet by 75 feet oval shaped patch reef is the best known and most frequented of the Coffins Patch group. It got it's name from a large piece of iron pipe that juts several feet out of the water at an angle from the reef. The pipe is actually one of several that are the remnants of a lighthouse that marked the reef. During the killer hurricane of 1935 the lighthouse was destroyed. This was the same hurricane that ended Henry Flagler's railroad. The reef itself

has depths that range from 7 to 25 feet. It is very popular for snorkelers and divers who enjoy shallow reefs, and because of its stake, it is relatively easy to locate.

Coffins Patch est assez près du rivage, il a les caractéristiques d'un système récifal côtier. Le récif comprend des piliers rares de coraux et d'autres espèces de corail unique aux touches. Le Sanctuaire zone de préservation (SPA) est d'environ 4 NM (7km) au sud de la colonie Key Beach.

Le SPA est rectangulaire et couvre une superficie d'environ 0.4nm2, soit environ 147ha. Il comprend le récifal entier et une partie des gravats sur le terrain derrière le récif principal. Autres récifs côtiers et hauturiers dans les environs restent ouverts.

La région est facilement accessible, mais il n'y pas de bouées d'amarrage actuellement en place. Il s'agit d'une zone à faible utilisation visité par les plongeurs, les pêcheurs récréatifs, les chasseurs de trésors, et les collectionneurs de souvenirs. On pêche certains poissons tropicaux dans et autour du récif. Le cas échéant, le déplacement des utilisateurs se fera depuis d'autres récifs de la région qui sont ouverts à l'utilisation.

L'enjeu est un récif ovale d'environ 120 m par 22,5 m, c'est le plus connu et le plus fréquenté du groupe Coffins Patch. Il a obtenu son nom d'un grand morceau de tuyau de fer qui s'avance de plusieurs mètres hors de l'eau à un angle du récif. Le tuyau est en fait un des nombreux vestiges d'un phare qui a marqué le récif. Pendant l'ouragan meurtrier de 1935, le phare a été détruit. Ce fut le même ouragan qui s'est terminé au de chemin de fer Henry Flagler. Le récif lui-même a des profondeurs qui varient de 2,1 à 7,5 m. Il est très populaire pour les plongeurs qui apprécient les récifs peu profonds, et il est relativement facile à localiser.

19.8.18 - Florida Bay

24°59.77 N
80°47.69 W

NW Atlantic Ocean - Gulf of Mexico - West Florida - The Keys (Florida) - Florida Bay

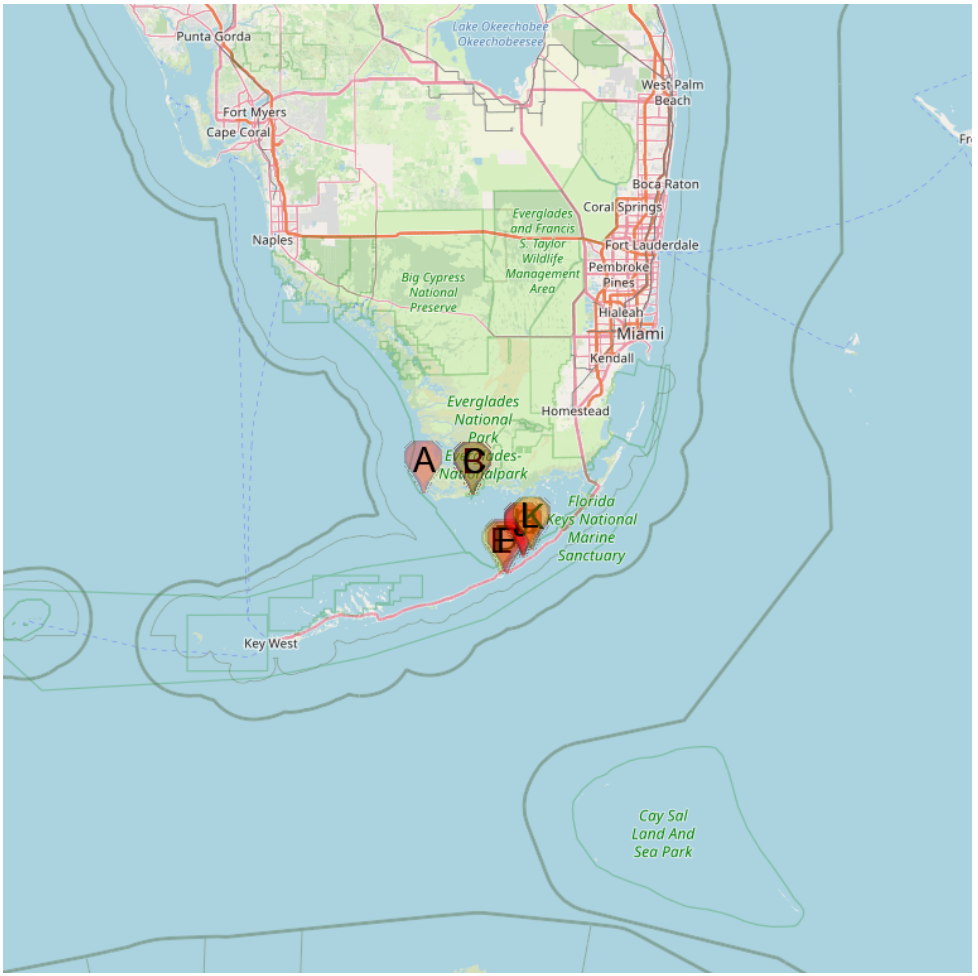

- A Cape Sable (Florida)
- B Flamingo Marina (Florida)
- C Flamingo canal (Florida)
- D Long Key (ou Rattlesnake key) (Florida Keys)
- E Long Key bight anchorage (Long Key)
- F Channel Five (Florida Keys)
- G Lignumvitae Key (Florida Keys)
- H Lignumvitae anchorage (Florida Keys)
- J Lignumvitae Key Channel (Florida Keys)
- K Shell Key (Florida Keys)
- L Shell Key anchorage (Florida Keys)

Florida Bay

Florida Bay is an estuary covering approximately 1,100 square miles (2,850 square km) between the southern tip of Florida and the Florida Keys,from Barnes Sound to cape Sable. It is located on a shallow shelf lagoon where freshwater from the Everglades mixes with the saltwater from the Gulf of Mexico. Inflow of fresh water into Florida Bay occurs through sheet flow across the southern Everglades. However, water management practices have drastically altered the flow through the construction of canals, resulting in a 50% reduction of freshwater input over the past century.

However, during the rainy season, freshwater enters Florida Bay from rainfall, surface runoff, and groundwater. This results in a salinity gradient across the bay, increasing in salinity from north to south. Portions of the bay often become hypersaline, with salinities reaching over 35 parts per thousand.

Dominant habitats in the Florida Bay include seagrass meadows, mangrove islands, and hard bottom areas.

Depths are shallow and irregular; the bottom is mostly mud. From April to October the waters of the bay are clear and the shoals plainly discernible, but during the winter the water frequently turns milky and renders the shoals indistinguishable.

Only small craft can navigate this part of the bay which is frequented by small motor yachts, crab and lobster fishermen, and other fishing craft.

A protected area of the Everglades National Park is in the northern part of Florida Bay. Landing on the beaches or keys of this area without the authorization of the Superintendent of the Everglades National Park is prohibited, except on those beaches or keys marked by a sign denoting the area as being open. Everglades National Park is a Marine Protected Area.

In the E part of the bay are small keys and numerous mudflats which bare, or nearly bare, at low water.

The W part of the bay has depths ranging from 7 to 13 feet, and the bottom is covered with loggerhead sponges and turtle grass.

For the protection of wildlife, all keys in the Florida Bay portion of Everglades

National Park are closed to landing except those marked as designated camping areas.
The killing, collecting, or molesting of animals, the collecting of plants, and waterskiing are prohibited by Federal Regulation.
La Baie de Floride est un estuaire couvrant environ 1.100 miles carrés (2.850 kilomètres carrés) entre la pointe sud de la Floride et les Keys de Floride, entre Barnes Sound et Cape Sable. Elle est située sur un lagon peu profond, plateau où l'eau douce des Everglades se mélange à l'eau salée du golfe du Mexique. L'afflux d'eau douce dans la
Baie de Floride se fait par un écoulement en nappe dans les Everglades sud. Toutefois, les pratiques de gestion de l'eau ont radicalement modifié le débit à travers la construction de canaux, ce qui entraîne une réduction de 50% de l'apport d'eau douce au cours du siècle passé. Toutefois, pendant la saison des pluies, l'eau douce entre dans la Baie de Floride (pluie, eaux de ruissellement, et eaux souterraines). Il en résulte un gradient de salinité à travers la baie, l'augmentation de la salinité du nord au sud. Des portions de la baie deviennent souvent hypersalines, (la salinité atteint plus de 35 par mille).
Les habitats dominants dans la baie de Floride sont les herbiers, les îles de mangrove et les zones difficiles bas.
Les profondeurs sont peu profondes et irrégulières; le fond est surtout boueux. D'avril à Octobre les eaux de la baie sont claires et les écueils sont clairement visibles, mais pendant l'hiver l'eau se transforme, elle est souvent laiteuse et rend les bancs indiscernables.
Seules les petites embarcations peuvent naviguer dans cette partie de la baie qui est fréquentée par des petits yachts à moteur, les pêcheurs de homard, et les bateaux de pêche.
Beaucoup de hauts fonds avec des profondeurs moindres sont dispersés dans toute cette partie de la baie; Le fond est recouvert d'éponges panier et de petites têtes de corail.
La partie nord de la baie de Floride est une zone protégée du Parc national des Everglades. L'atterrissage sur les plages ou des clefs de ce domaine sans l'autorisation du surintendant du Parc national des Everglades est interdite, sauf sur celles des plages ou des touches marquées par un panneau indiquant la zone comme étant ouvertes. Everglades National
Park est une zone de protection marine.
La partie
Ouest de la baie a des profondeurs allant de 2,1 m à 4,8 m, et le fond est

recouvert de caouanne, d'éponges et d'herbes à tortue.
Pour la protection de la faune, toutes les touches dans la partie de la baie de Floride du Parc national des Everglades sont fermées à l'atterrissage, sauf celles marquées comme des aires de camping désignés.
Le meurtre, la collecte, ou la maltraitance des animaux, la cueillette de plantes, et le ski nautique sont interdits par la réglementation fédérale.

19.8.18.1 - Cape Sable (Florida)

25°08.76 N
81°08.10 W

NW Atlantic Ocean - Gulf of Mexico - West Florida - The Keys (Florida) - Florida Bay - Cape Sable (Florida)

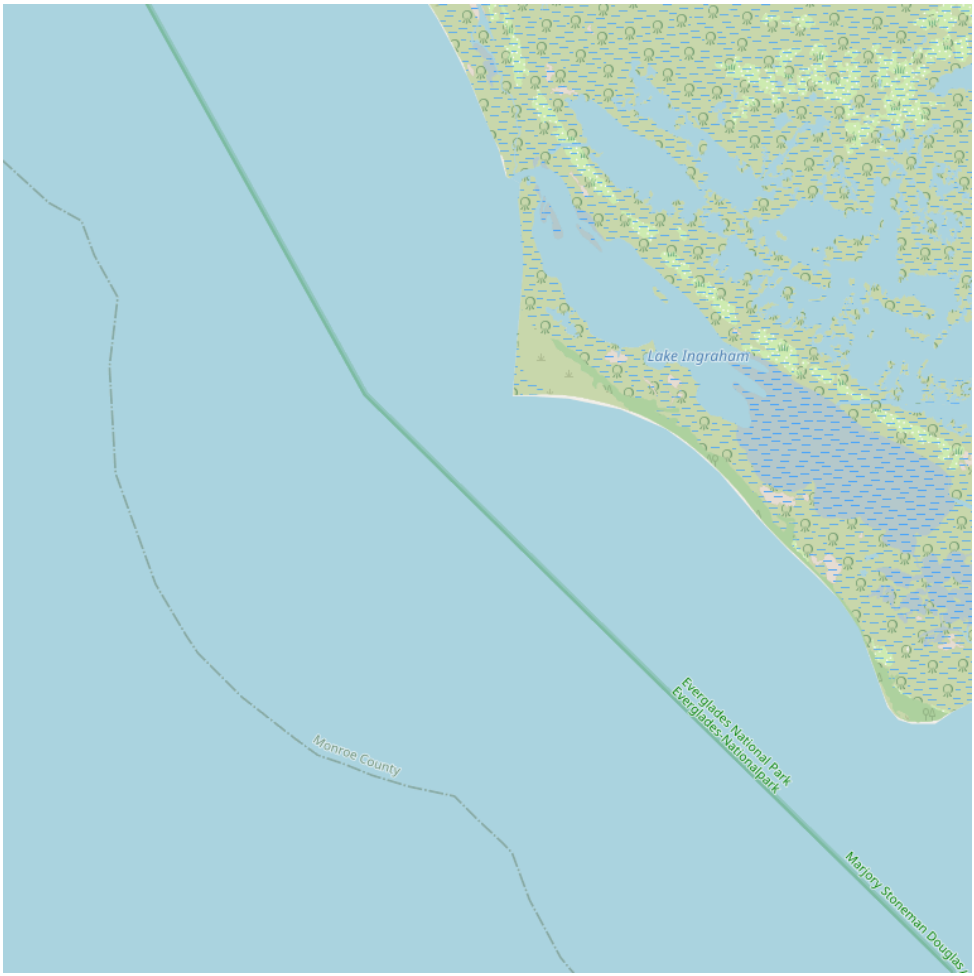

160 pee

North cape.

I love minecraft!

Enchorage is possible only when the weather is fair, near N or S of Middle Cape.
Minimum depht: 7 feet.
East Cape

Cape Sable, is the southernmost point of the US mainland Florida. It is located in southwestern Florida, in Monroe County, and is part of the Everglades National Park. The cape is a peninsula issuing from the southeastern part of the Florida mainland, running west and curving around to the north, reaching Ponce de Leon Bay, at the mouth of the Shark River. It forms the southern and western margins of Whitewater Bay.
There are three prominent points on the cape: East Cape, Middle Cape, also known as Palm Point, and Northwest Cape.

Cape Sable est le point le plus méridional de la Floride continentale et des États-Unis continentaux.
Il est situé au SW de la Floride, dans le comté de Monroe et fait partie du parc national des Everglades.
Le cap est une péninsule allant du SE de la Floride continentale en direction de l'W et s'incurvant vers le N alors qu'elle atteint la Ponce de Leon Bay, à l'embouchure de la Shark River. Il borde au S et à l'W la Whitewater Bay.
Il a trois points connus : East Cape, Middle Cape, connu également sous le nom de Palm Point, et Northwest Cape. Middle Cape:
On peut mouiller, par beau temps, au N ou au S de Middle Cape par environ 2 m.

19.8.18.2 - Flamingo Marina (Florida)

25°08.51 N
80°55.37 W

NW Atlantic Ocean - Gulf of Mexico - West Florida - The Keys (Florida) - Florida Bay

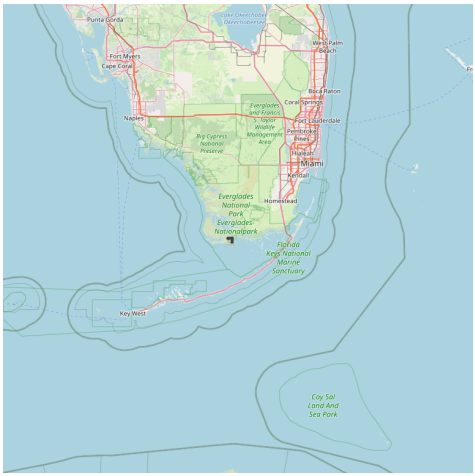

canal 16

A marina on the W side of the canal just below the dam at Flamingo has berths with electricity, water, ice, and limited marine supplies.
Gasoline, diesel fuel, and launching ramps are available on either side of the dam. A 5-mph no-wake speed limit is enforced in the canal.
The entrance canal, and even the marina itself, is VERY shallow. They are considering closing it off to boats over 20' because of damage to sea grass on the approach (but still open to large boats). Many boats over 20' have to enter and exit with the high tide, so be sure to check the tide tables for flamingo. Even then, once you're in a slip, your bottom might be gently resting in mud much of the time. When in doubt discuss it with the dockmaster at

Flamingo. Call on VHF Ch 16. At low tide the entrance channel have depth down to 2.8 ft.

Un port de plaisance se trouve sur le canal du côté W, juste en dessous du barrage de Flamingo avec électricité, eau, glace, et des fournitures marines limitées. Essence, carburant diesel, et les rampes de lancement sont disponibles sur chaque côté du barrage. Une limite de 5-mi / h est appliquée dans le canal.

Le canal d'entrée, et même le port de plaisance lui-même, est très peu profond. Il est fermé au large pour les bateaux de plus de 6 m à cause des dommages occasionnés à l'herbe de mer sur l'approche (mais toujours ouvert à de grands bateaux). De nombreux bateaux de plus de 6 m à entrent et sortent à marée haute, donc n'oubliez pas de vérifier les tables de marées pour Flamingo. Même alors, une fois que vous êtes dans un slip, votre fond pourrait se reposer doucement dans la boue. En cas de doute en discuter avec le Dockmaster du Flamingo. Appel sur la VHF 16. À marée basse, le chenal d'entrée a une profondeur de 2,8 m.

19.8.18.3 - Flamingo canal (Florida)

25°08.47 N
80°55.32 W

NW Atlantic Ocean - Gulf of Mexico - West Florida - The Keys (Florida) - Florida Bay

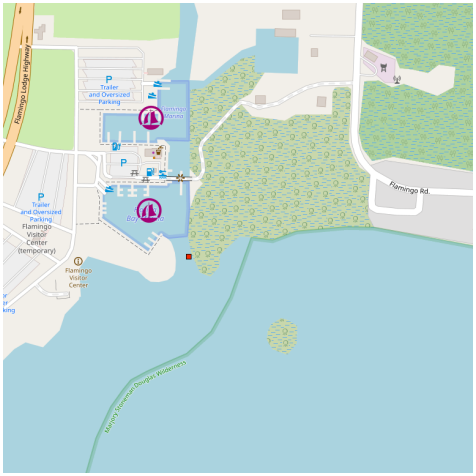

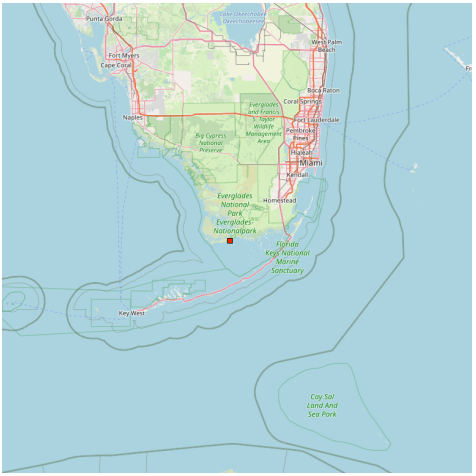

Flamingo, on the mainland about 9 miles E of East Cape (25°06.9'N., 81°05.2'W.), is a tourist center in Everglades National Park at the entrance of Buttonwood (Flamingo) Canal. A 300-foot tower and an 86-foot standpipe E of the canal about 0.3 mile NE of the visitors center are prominent. A privately dredged channel leads from the 7-foot contour of Florida Bay to the canal entrance. In April 1998, the channel had a reported controlling depth of 4½ feet. The channel is marked by lights and daybeacons. A dam blocks the canal about 200 yards above the entrance. Boat ramps and an 8-ton hoist at the dam allow the passage of craft to 26 feet long from Florida Bay to Coot Bay and Whitewater Bay.

A highway bridge, about 0.5 mile above the mouth of the canal, has a reported 45-foot fixed span and a clearance of 10 feet.

Flamingo, sur le continent, à environ 9 miles à l'Est du Cap-E (25 ° 06,9 'N., 81 ° 05,2' O.), est un centre touristique dans le Parc national des Everglades, à l'entrée de Buttonwood (Flamingo) Canal. Une tour de 90 m et à 25,8 m à l'E du canal à'environ 0,3 mile au nord du centre, les visiteurs sont au premier plan. Une chaîne privée de dragage conduit à partir du contour à 2,1 m

de la Baie de Floride à l'entrée du canal. En avril 1998, la chaîne avait signalé une profondeur de 1,7 m. Le canal est marqué par des feux et balises de jour. Un barrage bloque le canal à 200 mètres au-dessus de l'entrée. Des rampes et un treuil de 8 tonnes au barrage permet le passage des bateaux à 7,8 m le long de la baie de Floride à Foulque Bay et Whitewater
Bay.
Un pont d'autoroute, à environ 0,5 mile au-dessus de l'embouchure du canal, d'une longueur de 13,5 m fixes et un dégagement de 3 m.

19.8.18.4 - Long Key (ou Rattlesnake key) (Florida Keys)

24°50.26 N
80°47.21 W

NW Atlantic Ocean - Gulf of Mexico - West Florida - The Keys (Florida) - Florida Bay - Long Key (ou Rattlesnake key) (Florida Keys)

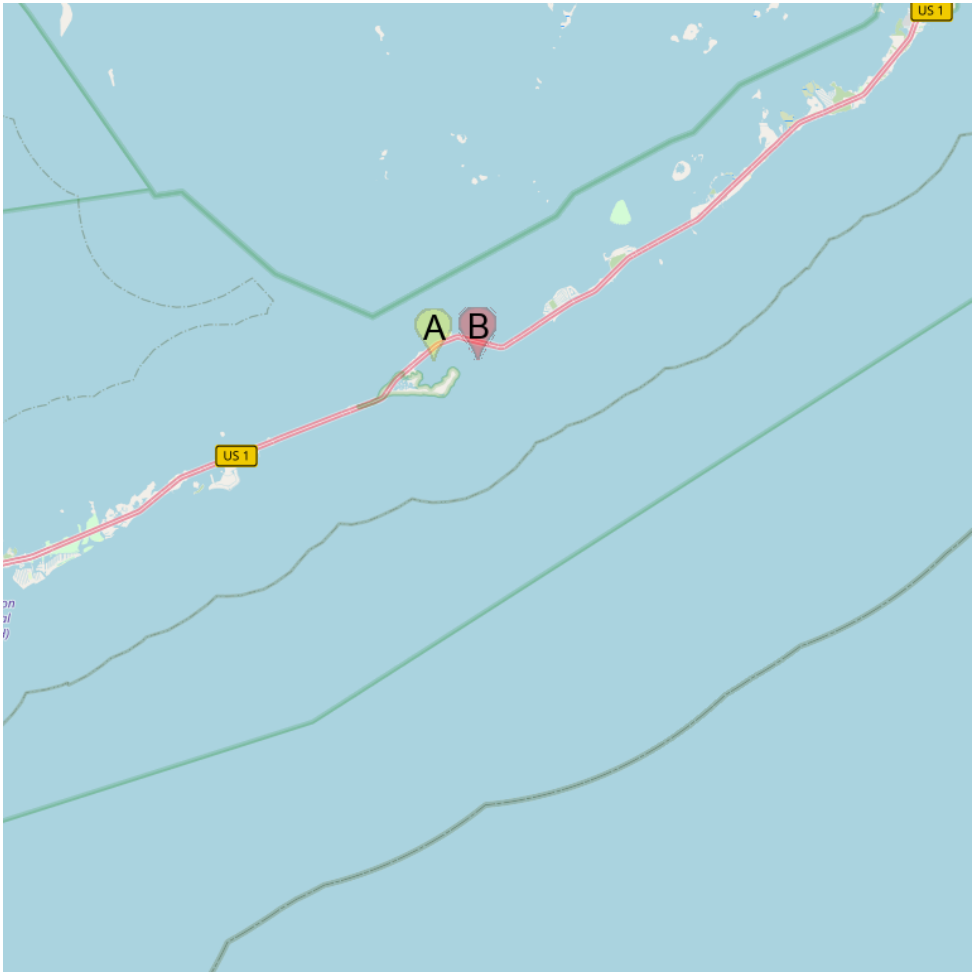

A Long Key bight anchorage (Long Key)

B Channel Five (Florida Keys)

Long Key (ou Rattlesnake key) (Florida Keys)

Long Key was called Cayo Vivora (Rattlesnake Key) by early Spanish explorers, a reference to the shape of the island, which resembles a snake with its jaws open, rather than to its denizens.

In the early 20th century, Long
Key was the site of a luxurious fishing resort that was destroyed during the Labor Day Hurricane of 1935. Today, visitors can explore this island by canoeing through a chain of lagoons or hiking two land-based trails.

Les
Espagnols ont appelé cette «île Cayo Vivora" ou Rattlesnake pièce car sa forme ressemble à un serpent avec sa gueule ouverte.
Au début du 20e siècle, Long Key a été le site d'une station de pêche de luxe qui a été détruite pendant l'ouragan Labor Day de 1935.
Aujourd'hui, les visiteurs peuvent explorer cette île en canoë à travers une chaîne de lagunes.

19.8.18.4.1 - Long Key bight anchorage (Long Key)

24°49.77 N
80°48.03 W

NW Atlantic Ocean - Gulf of Mexico - West Florida - The Keys (Florida) - Florida Bay - Long Key (ou Rattlesnake key) (Florida Keys)

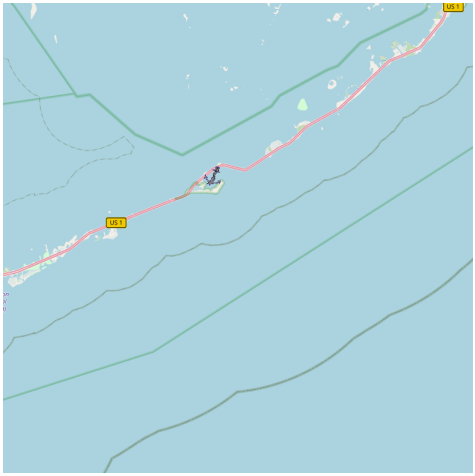

We anchore on the central waters of Long Key Bight, which lies west of Channel Five's flashing daybeacon #2.
Don't think about approaching any of the bight's shore-lines. They are uniformly shoal.
Clearly, this is not an anchorage for deep-draft vessels, it's not for craft with more than 4 feet.
Minimum depth: 4 to 4 ½ feet.

On mouille dans le bassin intérieur de la baie de Long key qui est relié à Channel Five au balisage lumineux #2.

Il ne faut pas vous approcher de la rive de la Baie. Elle est bordée uniformément de hauts-fonds.
De toute évidence, ce n'est pas une zone de mouillage pour les navires à fort tirant d'eau, ce n'est pas pour les bateaux de plus de 1,2 m.
La profondeur minimum est de 1,2 à 1,5 m.

19.8.18.4.2 - Channel Five (Florida Keys)

24°49.80 N
80°46.59 W

NW Atlantic Ocean - Gulf of Mexico - West Florida - The Keys (Florida) - Florida Bay - Long Key (ou Rattlesnake key) (Florida Keys)

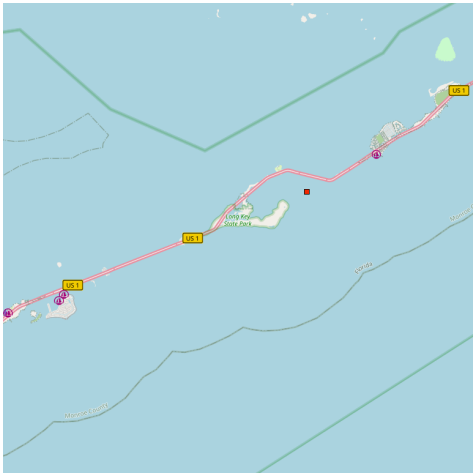

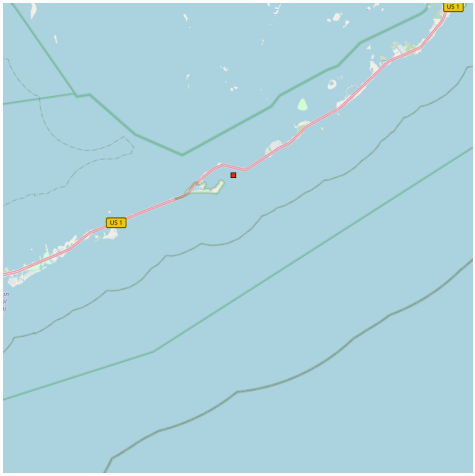

moser channel

Channel Five is the second of the two marked passages spanned by the Lower Matecumbe Key-Long Key Bridge. It is an important route, not the least reason for wich is the full 65 feet of vertical clearance afforded by the fixed bridge that spans its width. This is the first ICW to Hawk Channel route passage of Angelfish Creek that enjoys such a high-rise clearance, with nary the necessity of a bridge opening.
Channel Five enjoys minimum depth of 7 feet. Most cruisers will not find much of anything less than 8 foot readings on their sounders. This does not mean that Channel Five is not without problems, however.
North of the bridge, shoals flank Channel Five to the E and W. S of the fixed span, shallow water is even more of a problem, with depths of 1 to ahalf-foot lying to the W and 2-foot shoals to the E.

Channel
Five est le second des deux passages marqués enjambé par le pont de
Matecumbe Basse-Long Key. Cette route importante est traversée par un pont

fixe de19,5 m de hauteur. C'est la première route ICW pour Hawk Channel vers Angelfish
Creek qui jouit d'une telle habilitation de grande hauteur, avec la nécessité d'une ouverture du pont.
Channel Five bénéficie d'une profondeur minimale de 2,1 m. La plupart des navigateurs ne trouveront pas moins de 2,4 m sur leur sondeurs. Cependant, cela ne signifie pas que Channel Five n'est pas sans problèmes.
Au N du pont, les bancs bordent le Channel Five à l'E et l'W. Au S du pont fixe, l'eau est peu profonde et c'est aussi un problème, une profondeur de 0,3 m ou moins rejoint l'W et une profondeur de 0,6 m s'étend vers l'E.

19.8.18.5 - Lignumvitae Key (Florida Keys)

24°54.20 N
80°42.01 W

NW Atlantic Ocean - Gulf of Mexico - West Florida - The Keys (Florida) - Florida Bay - Lignumvitae Key (Florida Keys)

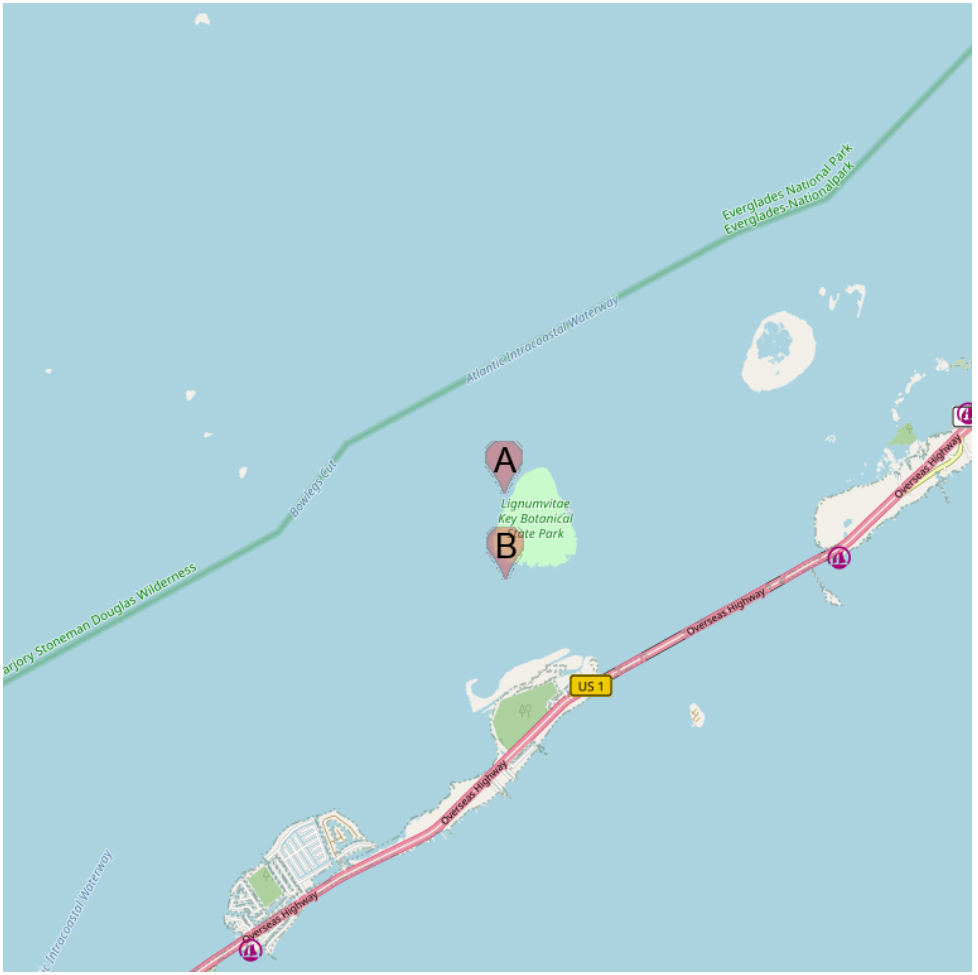

A Lignumvitae anchorage (Florida Keys)

B Lignumvitae Key Channel (Florida Keys)

Lignumvitae Key is an island in the upper Florida Keys. It is located due north of, and less than one mile from the easternmost tip of Lower Matecumbe Key.

The island has the Keys' highest point above sea level of 19 feet (5.8 m), which beats the island of Key West's Solares Hill by 1 foot (0.30 m). This dark green island is covered in rare tropical hardwoods such as the island's namesake, Holywood Lignum-vitae (Guaiacum

sanctum).
Lignumvitae Key is a state botanical park, and landlubbers can access it by boat from Robbie's Marina.
Lignumvitae Key est une île des Keys d'en Haut, en Floride. Elle est située au N et à moins d'1 M de la pointe la plus orientale de Lower Matecumbe Key.
De toute les Keys, l'île possède le plus haut point de 5,8 m au-dessus du niveau de la mer, elle dépasse de 0,30 m la Solares Hill de Key West. Cette île est couverte de feuillus tropicaux rares dont elle porte le nom.

19.8.18.5.1 - Lignumvitae anchorage (Florida Keys)

24°54.33 N
80°42.19 W

NW Atlantic Ocean - Gulf of Mexico - West Florida - The Keys (Florida) - Florida Bay - Lignumvitae Key (Florida Keys)

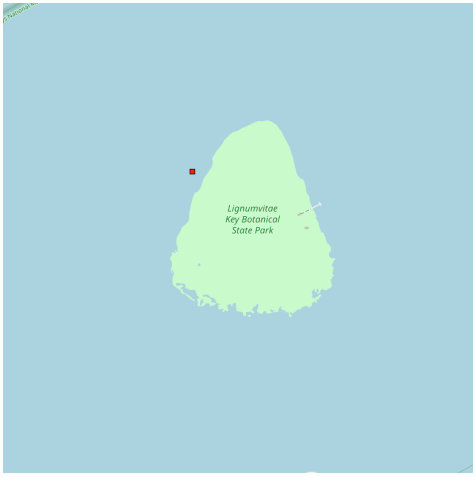

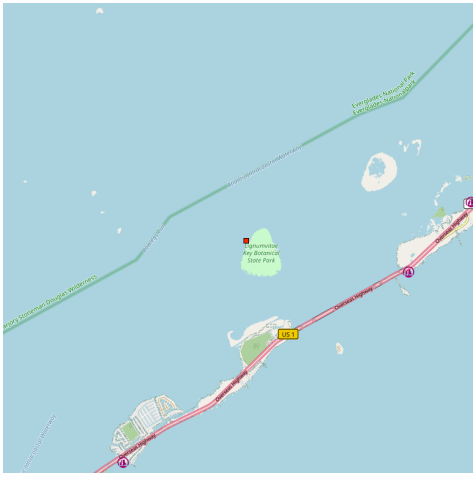

Between the waterway and the northern entrance to the channel, the mooring field off the northwestern shores of lignumvitae Key will be passed to the East. As observed above, this is a great spot, with easterly winds in the offing, to spend a few hours or even an evening.
Protected in all but N & W winds.
Have 3-5 mooring buoys from

State
Park - check for security if used.

Depth: 5 to 8 feet.
You can tie up to a mooring buoy off the park (there are 5 off the
Northern side of Lignumvitae Key) and dinghy in.
If your craft doesn't draw more than 4 feet, you may tie right up to the park dock. There is a small admission charge to the park, butit's insignifiant, about a dollar per person, and children under 6 get in for free.
For deeper draft vessels would be anchor on the correctly charted 7 foot waters just E of the park pier and break out the dinghy.
Entre la voie navigable et l'entrée nord du canal, la zone d'amarrage au large des côtes NW du Lignumvitae Key passe à l'Est. Comme on l'a observé plus haut, c'est un superbe endroit, avec des vents d'E au large, pour y passer quelques heures ou même une soirée.
Bien protégé sauf des vents du N et de l'W.
Il y a 3 à 5 bouées de mouillage à State Park - Sécurité à vérifier si vous l'utilisez.
Profondeur: 1,5 à 2,4 m
Vous pouvez accrocher votre bateau à une bouée d'amarrage au large du parc (il y en a
5 sur le côté nord de Lignumvitae Key) et accoster en annexe.
Si votre bateau n'a pas plus de 1 m de TE, vous pouvez accoster au ponton de la station d'accueil du parc. Il y a un petit droit d'entrée au parc, insignifiant, à environ un dollar par personne, et les enfants de moins de 6 entrent gratuitement.
Les bateaux à plus grand TE peuvent ancrer, sur les eaux correctement cartographié, à l'E, à 2 m seulement de la jetée du parc et accoster en annexe.

19.8.18.5.2 - Lignumvitae Key Channel (Florida Keys)

24°53.70 N
80°42.18 W

NW Atlantic Ocean - Gulf of Mexico - West Florida - The Keys (Florida) - Florida Bay - Lignumvitae Key (Florida Keys)

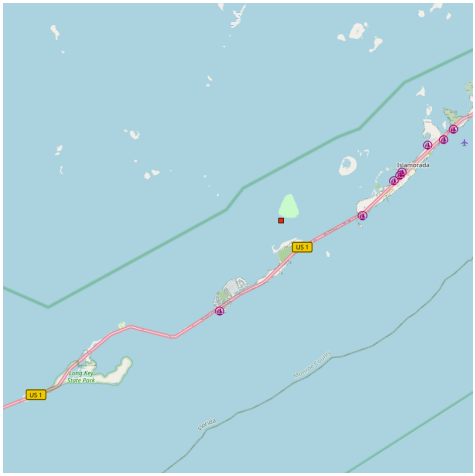

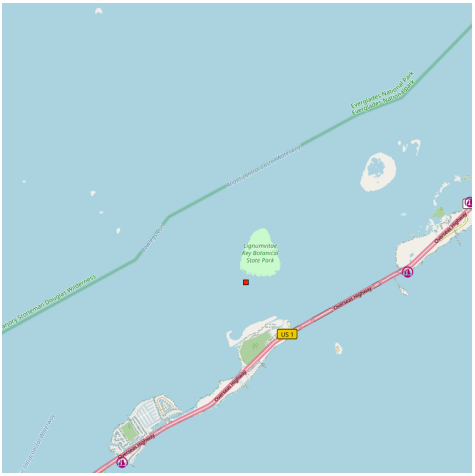

The entrance to the 6 foot minimum depth Lignumvitae Channel lies just west of the like-named Key. Cruiserheaded for this cut from the ICW can leave the Waterway's track, 6
M SW of unlighted daybeacon #91A.
The Northernmost aids to navigation on the Lignumvitae Channel are unlighted daybeacons #15 and #16. From this point, the passage weaves its way generally South to a juncture with the 10 foot (fixed) westernmost pass-through of the Upper Matecumbe-Lower Matecumbe Key
Bridge.
Not only are some the chennel's twists and turns a bit navigationally challenging, but just N of its meeting with the 10-foot fixed span, this cut intersects the Power Line Channel. The various markers are at the juncture can be monumentally confusing. We will carefully detail this strech in our navigational section below. All cruisers are strongly advised to review this upcoming account in detail.

L'entrée, d'une profondeur minimale de 2 m, de Lignumvitae Channel se trouve juste à l'W de la Key du même nom. Les plaisanciers peuvent suivre la voie navigable, 6 M au SW de la balise de jour #91 A.
Le plus septentrional des aides à la navigation sur le Lignumvitae chenal sont des balises de jour (non éclairées) # 15 et # 16. De ce point, le passage s'oriente généralement au Sud, au moment de la jonction avec le passage par 3 m (fixe) à l'W du pont des Matecumbe Upper-Lower Matecumbe
Key.
Non seulement certains chenaux de navigation sont sinueux et un peu difficiles, mais juste au N de la jonction avec les 3m de pont fixe, cette section coupe la

ligne électrique du canal. Les différents marqueurs peuvent être, à la jonction, source de monumentale confusion. Tous les navigateurs sont fortement invités à étudier ce circuit dans le détail.

19.8.18.6 - Shell Key (Florida Keys)

24°55.38 N
80°39.93 W

NW Atlantic Ocean - Gulf of Mexico - West Florida - The Keys (Florida) - Florida Bay - Shell Key (Florida Keys)

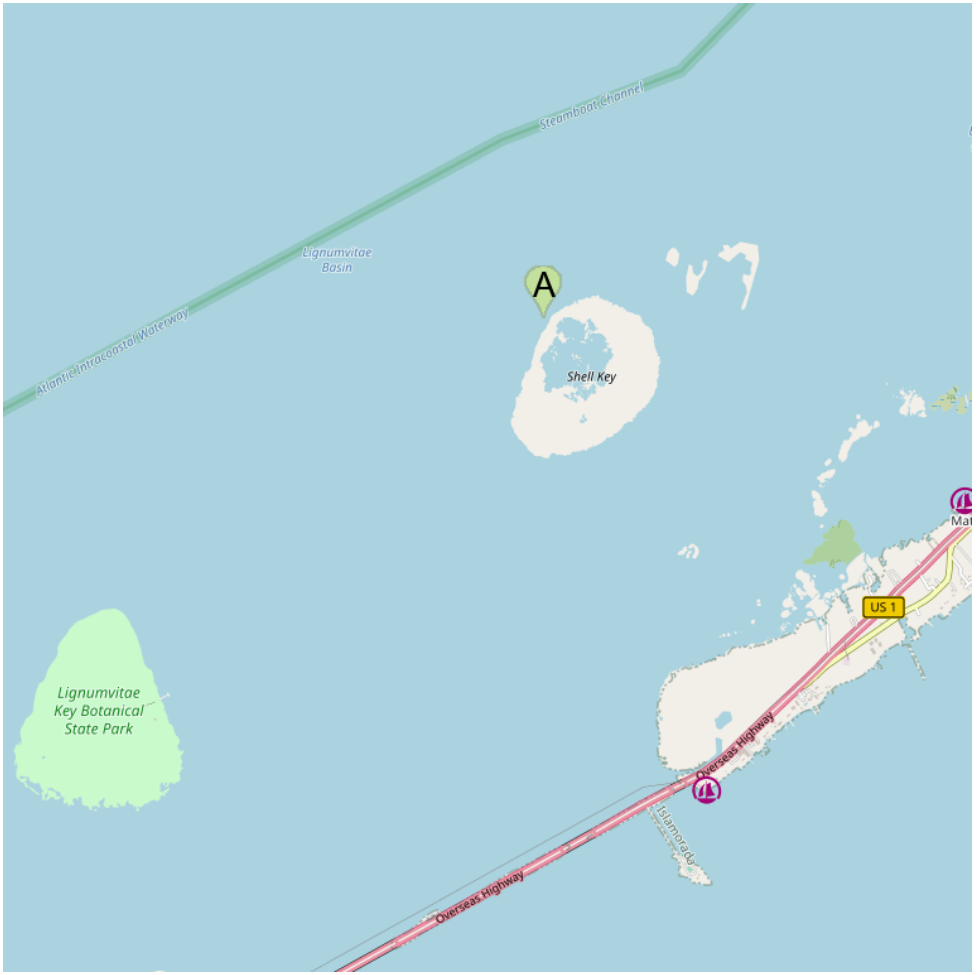

A Shell Key anchorage (Florida Keys)

Shell Key is a large, all-natual body of land that is found S of the ICW's unlighted daybeacon #91. It also lies near the Northerly head various passages. Shell Key is owned by the state of Florida and is fully protected. landings are not allowed.

Shell Key est une grande île naturelle à l'épreuve du terrain que l'on trouve au S de balise de jour sans lumière la ICW # 91. A l'extrémité N, se trouvent également différents passages.

Shell Key est la propriété de l'Etat de Floride et est entièrement protégée. Les débarquements ne sont pas autorisés.

19.8.18.6.1 - Shell Key anchorage (Florida Keys)

24°55.60 N
80°40.12 W

NW Atlantic Ocean - Gulf of Mexico - West Florida - The Keys (Florida) - Florida Bay - Shell Key (Florida Keys)

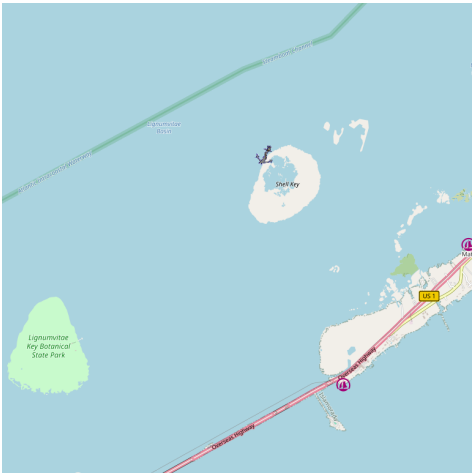

On the plus side the state maintains a series of five mooring buoys off the key's NW shoreline. There is also plenty of room to anchor.
Good depths of 6 feet or better are maintened to within 100 yards of the isle's NW banks.
This anchorage field affords good shelter to the east, southeast, and south. The charted shoal and mangrove SW of Shell Key contributes to this protection greatly. On the other hand, don't get caught beside Shelle Key in strong northerlies, or even worse, blows coming from the NW.

L'état maintient une série de cinq bouées de mouillage au large de la clé sur le littoral NW. Il ya aussi beaucoup de place à l'ancre.
De bonnes profondeurs de 1,8 m ou plus sont maintenues à moins de 100 mètres des banques NW de l'île.
Ce domaine offre un bon abri à l'E, SE et S. Les hauts-fonds et mangrove au SW de Shell clé contribuent grandement à cette protection. Attention de ne pas se faire prendre à côté de Shell clés par les vents forts du N, ou pire encore, du NW.

19.8.19 - Tennessee Reef (Long Key)

24°46.34 N
80°46.51 W

NW Atlantic Ocean - Gulf of Mexico - West Florida - The Keys (Florida)

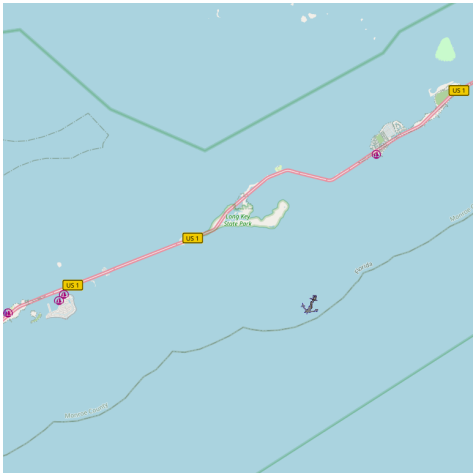

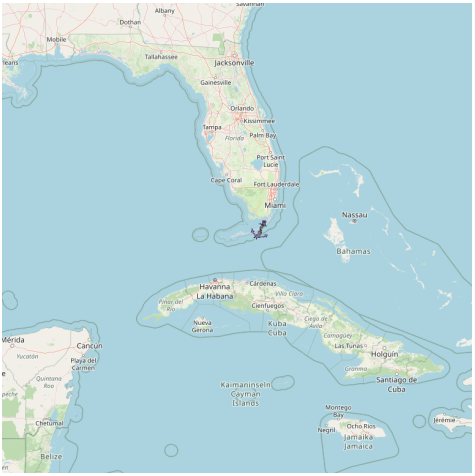

Tennessee Reef is marked with a lighthouse that stands 49' tall. The depth of the water ranges from 15' to 25'.

There are no mooring buoys to tie your boat to so be careful when you anchor. You?ll want to place the anchor in a sandy area. There are yellow buoys that mark off a

Special Use Area. This area is for research only, no person may enter this area unless they are specifically authorized and have a valid permit.

This reef is located three miles due south of the Long Key

State Park. The GPS Coordinates are 24'45.000N and 080'47.000W.

The lighthouse is located on the southwest corner of the reef. This lighthouse was one of the two built in 1933. It was constructed using the standard wrought iron structure developed in 1932. It was then painted black. It sits in fifteen feet of water. This is the only unmanned lighthouse in the Florida Keys that still has a lantern and it has a Fresnel lens. It?s still in operation today.

An identical reef light was built in 1933 at Smith Shoal. Two other identical reef lights were built in 1935. They were Cosgrove Shoal light and Puleski Shoal

Light.

Several ships sank on this reef.

The area between Tennessee Reef and Alligator Reef is the longest span of sandy ocean floor in the Florida Keys Reef System. This causes the shoreline on Long Key to have sand dunes and beautiful white sandy beaches.

Tennessee Reef est marquée d'un phare qui se trouve 14,7 m de hauteur. La profondeur de l'eau varie de 4,5 à 7,5 m.

Il n'y a pas de bouées d'amarrage pour attacher votre bateau, donc soyez prudents lorsque vous jetez l'ancre. Placez l'ancre dans une zone de sable. Il y a des bouées jaunes qui délimitent une zone spéciale d'utilisation. Cette zone est réservée à la recherche uniquement, aucune personne ne doit entrer dans cette zone, à moins qu'elle ne soit expressément autorisée et elle doit alors avoir un permis valide.

Ce récif est situé à trois miles au sud de Parc Long State Key. Les coordonnées GPS sont 24'45 ,000 N et 080'47 ,000 W.

Le phare est situé sur le coin SW du récif. Ce phare a été l'un des deux construit en 1933. Il a été construit en utilisant la structure en fer forgé développés en 1932. Il a ensuite été peints en noir. Il siège à 4,5 m au dessus de l'eau. C'est le seul phare sans pilote dans les Keys de Floride, qui a encore une lanterne, et il a une lentille de Fresnel. Il est toujours en opération aujourd'hui.

Une lumière des récifs identique a été construit en 1933 au Smith Shoal. Deux autres feux de récifs identiques ont été construits en 1935 (Cosgrove lumière Shoal et Puleski Shoal Light).

Plusieurs bateaux ont coulé sur ce récif.

La zone entre le Tennessee et

Alligator Reef est la plus longue travée de sable du fond de l'océan dans les Florida Keys Reef. Cela explique la berge, sur la longue pièce, avec des dunes de sable et de belles plages de sable blanc.

19.8.20 - Lower Matecumbe Key (Florida Keys)

24°51.92 N
80°43.09 W

NW Atlantic Ocean - Gulf of Mexico - West Florida - The Keys (Florida) - Lower Matecumbe Key (Florida Keys)

A Caloosa Cove Marina (Lower Matecumbe Key) B Matecumbe Bight anchorage (Florida Keys)

C Robbie's Marina (Lower Matecumbe Key)

The island lies to the southwest of Upper Matecumbe Key, and to the northeast of Craig
Key.

All of the key is within the Village of Islamorada as of November 4, 1997, when it was incorporated.

This key is the site of a number of Indian mounds and middens, most of which

were destroyed during the building of the Overseas Railroad.
A number of natural wells were also located here, at the northeast end of the key. These wells were well known to early seafaring men as the most reliable source of fresh water in the Keys. They, too were destroyed during the railroad era, and the location of their site has been lost. The southwestern end of the key is the site of a former sand mining operation.
L'île est située au sud-ouest de la Haute-Matecumbe Key, et au nord-est de Craig Key.
Cette clé est le site d'un certain nombre de monticules indiens et tertres, dont la plupart ont été détruits pendant la construction du chemin de fer d'outre-mer.
Un certain nombre de puits naturels ont également été installées ici, à l'extrémité nord de la clé. Ces puits étaient bien connues de l'homme au début de l'aventure maritime comme source la plus fiable d'eau douce dans les Keys. Eux aussi ont été détruits pendant l'ère du chemin de fer, et l'emplacement de leur site a été perdu. L'extrémité sud-ouest de la clé est le site d'une ancienne exploitation du sable.

19.8.20.1 - Caloosa Cove Marina (Lower Matecumbe Key)

24°50.95 N
80°44.27 W

NW Atlantic Ocean - Gulf of Mexico - West Florida - The Keys (Florida) - Lower Matecumbe Key (Florida Keys)

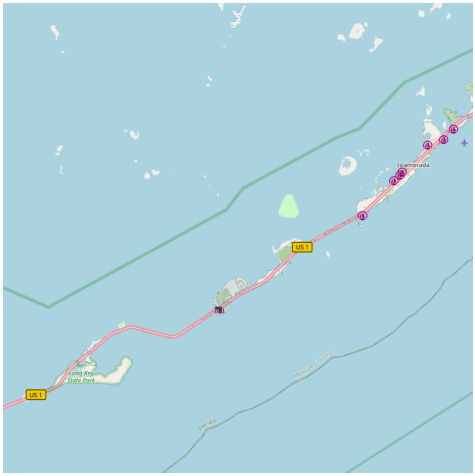

canal 16 at Islamorada (9 miles)

This is the most unfriendly place on planet earth, full of red necks and white trash, the worst of the worst. If you are a sailor that respect yourself and the sailing community do not stop at this marina and give your dollars to this bunch of nasty human trash.

Caloosa Cove Marina is located in Florida Keys, USA S. The facility combines slips and boat yard. L'installation combine glisse et chantier naval. It is popular with anglers, limited depths preclude large deep draught vessels.
Caloosa
Cove Marina lies on the SW tip of Lower Matecumbe Key off the Florida
Straits. Enter through channel 2.
Depth: 6 feet, 5 feet (slips)
31 slips with 27 Transients (<60 feet)
Reservations are required.
Phone: (305) 664-4455
Fax: (305)
664-2089

Caloosa Cove Marina est située dans les Keys de Floride, dans le sud des USA. L'installation offre place de port et chantier naval. Elle est appréciée des pêcheurs, des profondeurs limitées empêchent les navires à fort tirant d'eau d'y accoster.
Caloosa Cove Marina se trouve sur la pointe SW de Basse-Matecumbe. On entre par le canal 2.
Profondeur: 1,8 m 1,5 m (slips)
31 pl. dont 27 visit. (<18 m)
Il faut réserver sa place.
Tel: (305) 664-4455
Fax: (305)
664-2089

19.8.20.2 - Matecumbe Bight anchorage (Florida Keys)

24°52.29 N
80°42.90 W

NW Atlantic Ocean - Gulf of Mexico - West Florida - The Keys (Florida) - Lower Matecumbe Key (Florida Keys)

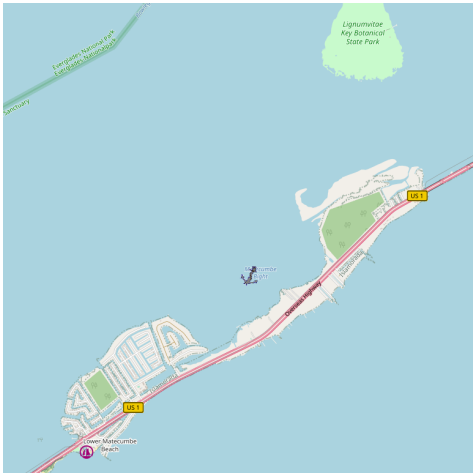

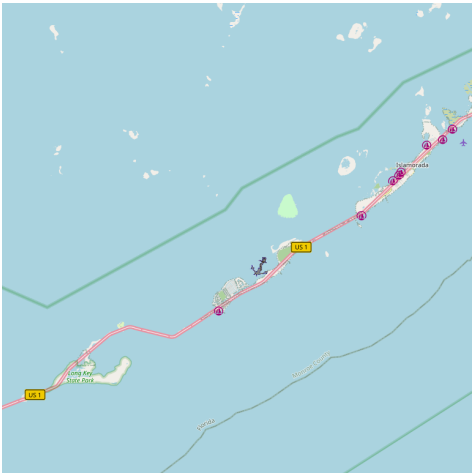

Anchorage located at South/southeast of the ICW's unlighted daybeacon #97.
To avoid the 1 foot shallows of Peterson Bank, westbound cruisers must follow the waterway's track for another 6 M or so southwest of #97 before turning to southeast and heading for the bight.
Minimum depth: 6,5 feet.
Open to N, NW and W winds.

Mouillage situé au S/SE de la balise ICW #97.
Pour éviter les hauts-fonds de 0,3 m de Peterson Bank, les bateaux venant de l'W doivent suivre la trace de la voie navigable pendant encore 6 M ou jusqu'à la balise SW #97 avant de tourner au SE et de pénétrer dans la baie.
Profondeur minimum: 2 m.
Ouvert au N, NW et W.

19.8.20.3 - Robbie's Marina (Lower Matecumbe Key)

24°52.98 N
80°41.42 W

NW Atlantic Ocean - Gulf of Mexico - West Florida - The Keys (Florida) - Lower Matecumbe Key (Florida Keys)

15 amp only Hungry Tarpon: 305 664 0535

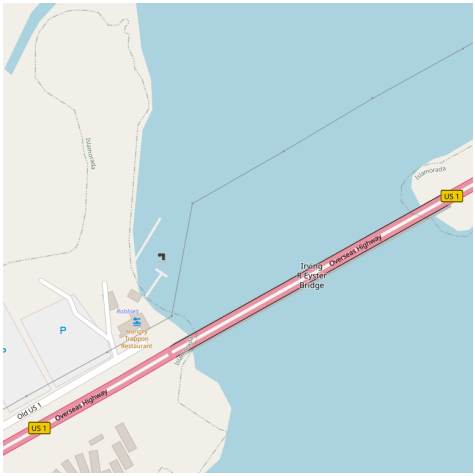

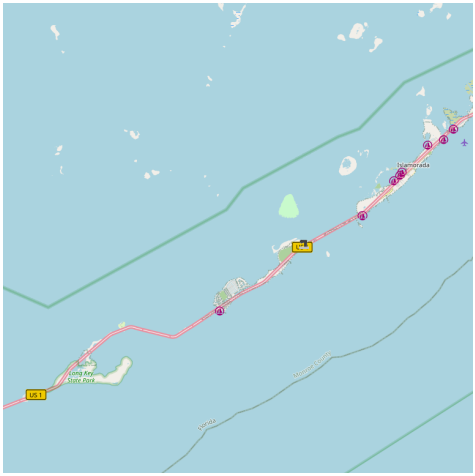

Just N of the 10 foot span, Robbie's Marina overlooks the western flank of Lignumvitae Channel. A large shoal separate this facility's docks from the channel. This hazard is indicated by a series of floats on a rope. To safety access the marina, you must cruise either south or north of this shoal. Take your time, this is not an easy entry.

Depth entrance: 5 feet

Dockside depth: 6,5 to 7,5 feet.

Remember that the current in the channel can get very, very strong, so you need to pick your times carefully and make no errors.

Robbie's Marina is smallish, with an old Florida look, ripe with fishing boats of some years.

The dockage consists of mostly fixed wooden finger piers, but their state of repair is a bit depleted.

This marina has no showers or other amenities that most cruisers deem necessary.

Nevertheless, transients are accepted, though many of the slips are occupied by local craft.

The big attraction at Robbie's is the presence of free-swimming Tarpon (and jacks) that have become accustomed to people feeding them by hand.

Phone: (305) 664 9814

🇫🇷 Juste au N de la travée de 10 pieds, Marina Robbie's domine le flanc W du canal de Lignumvitae. Un grand haut-fond sépare cette marina du canal. Ce danger est indiqué par une série de flotteurs sur une corde. Pour accéder à la marina en toute sécurité, vous devez de naviguer soit au sud ou au nord de ce haut-fond. Prenez votre temps, ce n'est pas une entrée facile.

Profondeur d'entrée: 5 pieds
Dockside profondeur: 6,5 à 7,5 pieds.
Rappelez-vous que le courant dans le canal peut être très, très fort, prenez votre temps et ne faites aucune erreur.
Robbie's Marina est plutôt petite, avec un vieille air de la Floride, avec des bateaux de pêche de quelques années.
Les places se composent d'appontements essentiellement fixes en bois, mais leur état d'entretien est un peu épuisé.
Cette marina a pas de douches ni les autres commodités que la plupart des navigateurs jugent nécessaire.
Néanmoins, les plaisanciers de passage sont acceptés, bien que de nombreuses places soient occupées par les bateaux locaux.
La grande attraction à
Robbie's est la présence de la nage libre des Tarpons (et Jacks) que des personnes se sont habitués à nourrir à la main.
Tel: (305) 664 9814

ROBBIE

19.8.21 - Indian Key (Florida Keys)

24°52.73 N
80°40.66 W

NW Atlantic Ocean - Gulf of Mexico - West Florida - The Keys (Florida) - Indian Key (Florida Keys)

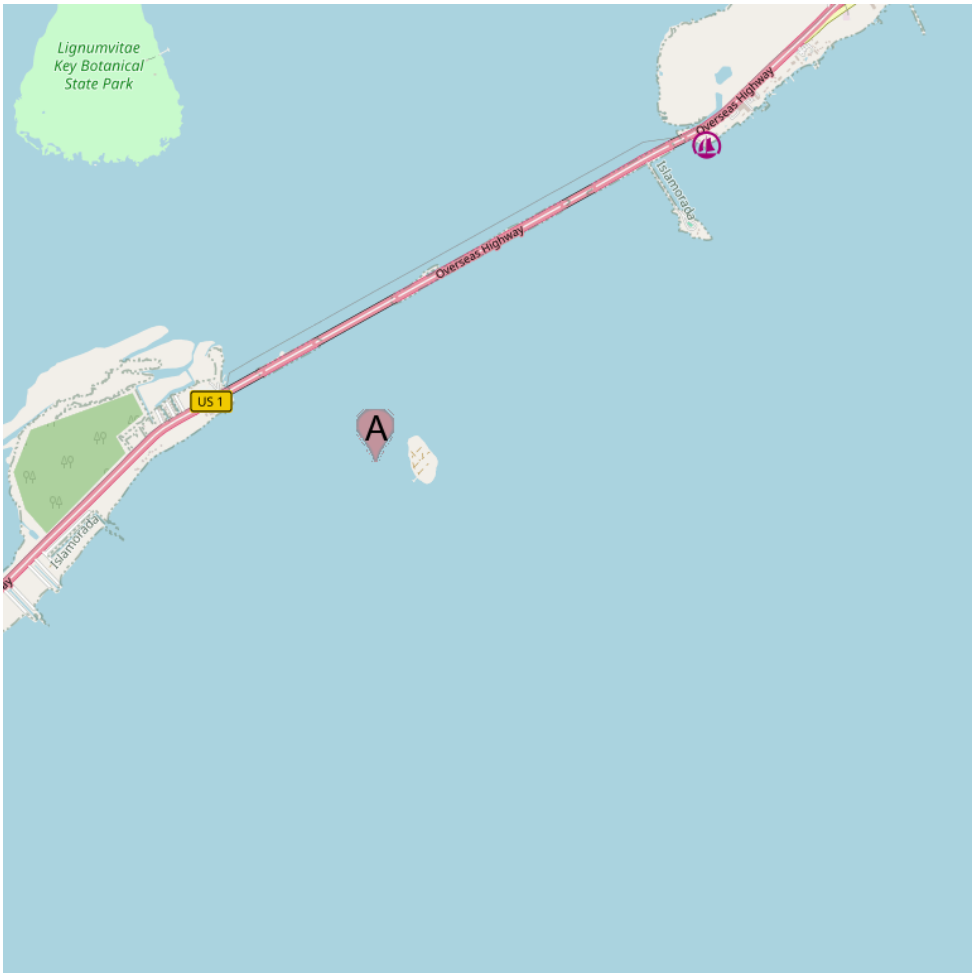

A Indian key anchorage (Florifa Keys)

Indian Key (Florida Keys)

Indian Key was an unincorporated community in Monroe County, Florida, United States. It was located in the upper Florida
Key. It is currently a ghost town.

Indian Key is located about 3/4 of a mile in a southeasterly direction from the north shore of Lower Matecumbe Key.

Only slightly more than 10 acres in size and separated from the Overseas Highway by open water, it hardly looks like a place of historic significance of Florida Keys.

Indian Key should be approached from its Southern, Hawk channel side. Shoals envelop the island to the N, and a bank of shallows shelves out from both the eastern and western banks as well.

The visitors'dock is perched off the southerly tip of Indian Key. It is rather small, and most of the space here is given over to a hour boat, which brings visitors to the park from Lower Matecumbe Key. It would be far better for captain and crew of most cruisingsized craft to dinhy in to the dock.

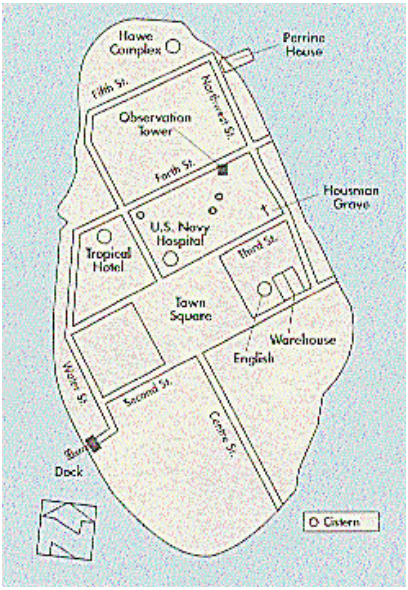

Indian Key (Florida Keys)

Indian Key est une communauté non constituée en société dans le comté de Monroe, Floride, États-Unis. Elle était située dans l'île du haut en Floride. C'est actuellement une ville fantôme.

Indian Key est située à environ 3/4 de mile au SE de la côte N de Lower Matecumbe key.

D'une taille d'environ 4047 m² et séparée de l'autoroute qui se trouve au-dessus de la mer par la haute mer, elle a une place significative dans l'histoire des keys de Floride.

Indian Key peut être approché par le côté S de Hawk Channel. Des hauts-fonds entourent l'île au N, et un banc de hauts-fonds bordent la rive orientale et occidentale.

L'appontement des visiteurs est perché au large de la pointe S d'Indian Key. Il est assez petit et la plupart de l'espace est réservé pour une heure au bateau qui amène les visiteurs au parc depuis Lower Matecumbe Key. Il est conseillé aux plaisanciers de venir à l'appontement en annexe.

19.8.21.1 - Indian key anchorage (Florifa Keys)

24°52.68 N
80°40.81 W

NW Atlantic Ocean - Gulf of Mexico - West Florida - The Keys (Florida) - Indian Key (Florida Keys)

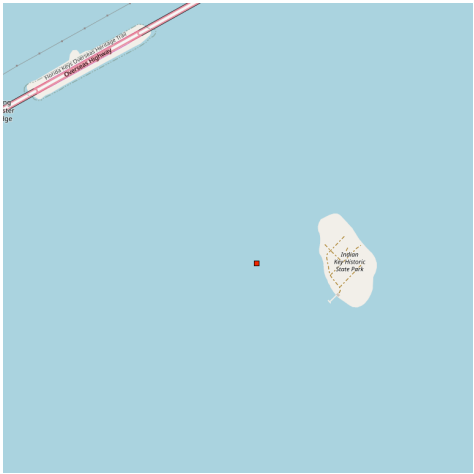

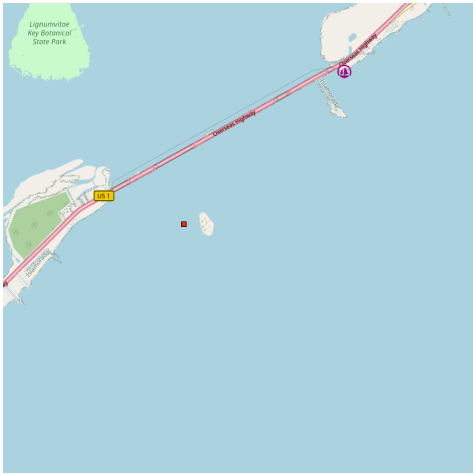

Sept 5 2015 20:30

We are so happy to have read in the website that there was Mooring buoys because with the win at 20 knots we feel more safe.

The mooring buoyes 4 or 5. Was at this position. N24:51.779 W80:40.765

We can pull dinghy ashore or wade ashore for self guided tour of Island.

We used the East side of the Island to dinghy in, wade the last few yards, and tie up to a bench or tree.

There is a mooring consisting of 3-5 buoys off Indian Key's SE shores.

If any are available, you can pick up a buoy in 5 to 7 feet of water, or alternately, drop anchor.

Protected some in E or NW winds. Exposed to others.

On peut laisser l'annexe au ponton pour visiter l'île.

On utilise le côté E de l'île pour y accoster en annexe, en entrant dans l'eau les derniers mètres et en l'attachant à un banc ou un arbre.

Il y a une ligne de mouillage composée de 3 à 5 bouées au large SE de Indian Key. Si elles sont disponibles, vous pouvez prendre une bouée dans 1,5 à 2 m d'eau, ou alors jeter l'ancre.
Protégé des vents d'E ou NW. Exposé aux autres.

19.8.22 - Upper matecumbe Key (Florida Keys)

24°53.34 N
80°37.02 W

NW Atlantic Ocean - Gulf of Mexico - West Florida - The Keys (Florida) - Upper matecumbe Key (Florida Keys)

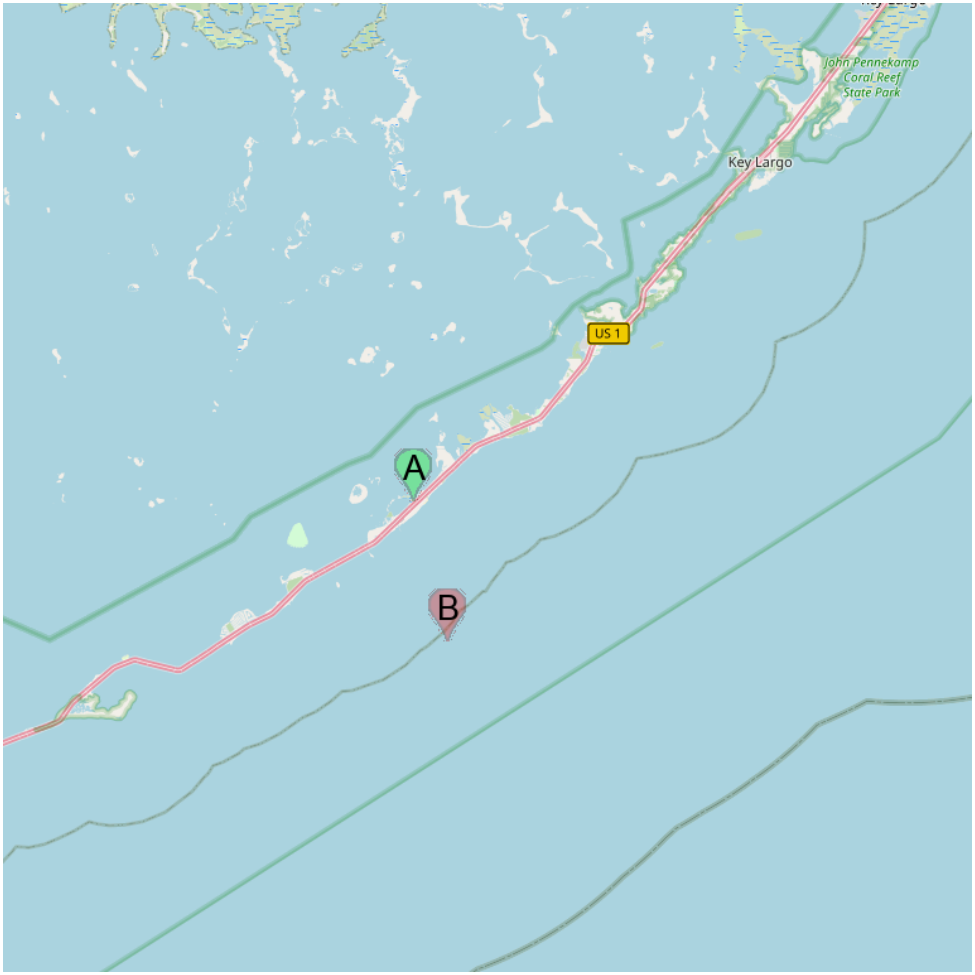

A Coral Bay Marina (Florida Keys)

B Alligator Reef (Upper Matecumbe)

The island lies to the southwest of Windley Key, and to the northeast of Lower Matecumbe Key.
All of the key is within the Village of Islamorada as of November 4, 1997, when it was incorporated.

L'île s'étend au SW de Windley Key, et au NE de Lower Matecumbe Key.
Toute l'île se trouvait à côté du village de Islamorada jusqu'au 4 novembre 1997, date à laquelle le village a été intégré dans la key.

19.8.22.1 - Coral Bay Marina (Florida Keys)

24°55.18 N
80°38.15 W

NW Atlantic Ocean - Gulf of Mexico - West Florida - The Keys (Florida) - Upper matecumbe Key (Florida Keys)

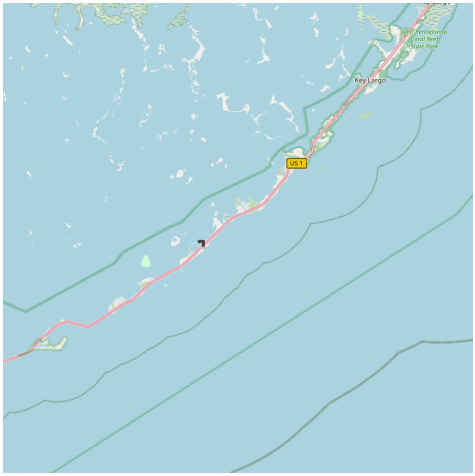

canal 16 within 1 mile 50 T

market

Coral Bay Marina lies off the Florida Straits. At buoy #R84 in the Florida Bay steer a course of 150°.
35 slips with 10 transients (< 60 feet)
Reservations are required
Depth: 5,5 to 6 feet
Phone: 305 664 3111
Fax: 305 664 4281

Coral Bay
Marina se trouve au large du détroit de Floride. À la bouée #
R84 dans la baie de Floride suivre un cap au 150 °.
35 pl. dont 10 visit. (< 18 m)
Réservations requises.
Profondeur: 2 à 3 m
Tel: 305 664 3111
Fax: 305 664 4281

19.8.22.2 - Alligator Reef (Upper Matecumbe)

24°51.02 N
80°37.02 W

NW Atlantic Ocean - Gulf of Mexico - West Florida - The Keys (Florida) - Upper matecumbe Key (Florida Keys)

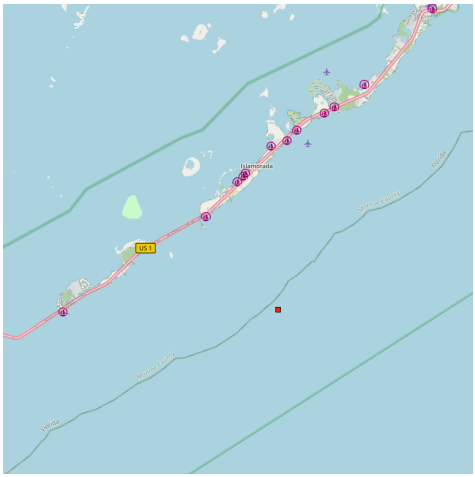

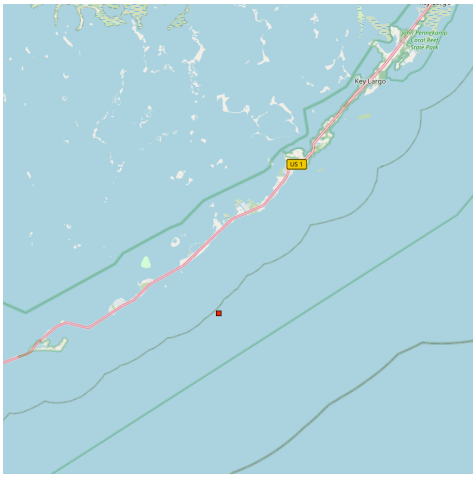

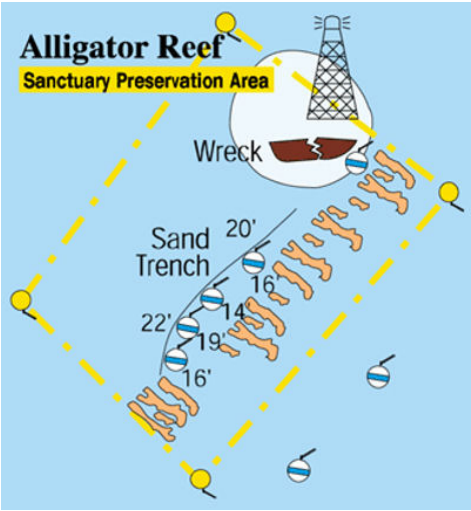

Alligator Reef is located 200 yards offshore of Alligator
Light, between coral heads, 3.5 NM SE of Lower Matecumbe Key.
USS Alligator was launched, November 2, 1820, and commissioned in
March 1821. Alligator's short, but intensive, period of naval service was involved with combating the problem of the slave trade.
In 1821,
Alligator was dispatched to the coast of Africa, where her officers helped negotiate the purchase of Liberia as an American protectorate. The new territory was intended to serve as a haven for former American slaves, where they could start a new life.
Alligator was one of the first
Navy ships dispatched to Florida following the acquisition of
Florida by the U.S. from Spain in 1821. Alligator was assigned patrol duty to help suppress the rampant piracy which existed in the Florida
Keys, and off the coasts of Cuba.
While returning from a naval action against pirates off the coast of Cuba, Alligator ran aground on
Carysford (later renamed Alligator) Reef, in the Florida Keys, near present-day Islamorada, on November 19, 1822. When Alligator's officers and crew determined that she couldn't be saved, they set fire to her to prevent her re-capture by pirates. The vessel exploded when fire reached her munitions' areas. Her officers and crew were rescued and taken off the
Reef.
Alligator may be considered to be the first Navy ship wrecked in Florida.
The site of USS Alligator is located in the Florida Keys
National Marine Sanctuary (FKNMS) and its location has been generally known by divers for many years. The site of USS Alligator is presently being nominated to the National Register of Historic
Places by the Naval Historical Center. A brief reconnaissance survey project was completed in October 1995 by several state and federal agencies.
One longer-term objective is to determine a management strategy for the site.

Mooring Buoys: E 24 50.98 80 36.84 S 24
50.51 80 37.35
W 24 50.81 80 37.63 N 24 51.23
80 37.17
Depth: 8' to 40'
Alligator Reef est situé à 180 m du feu d'Alligator, entre les têtes de corail, à 3,5 MN au SE de Lower Matecumbe Key.
USS Alligator a été lancé
2 Novembre 1820, et mis en service en Mars 1821. Alligator est une courte, mais intense, période de service de la marine qui a été impliquée dans la lutte contre le problème de la traite négrière.
En 1821, Alligator a été envoyée sur la côte d'Afrique, où ses agents ont aidé à négocier l'achat du
Libéria comme un protectorat américain. Le nouveau territoire devait servir de refuge aux anciens esclaves américains, où ils pourraient commencer une nouvelle vie.
Alligator est l'un des navires de la Marine dépêché en Floride, suite à l'acquisition de la
Floride par les États-Unis en 1821. Alligator a été affecté au service de patrouille pour aider à réprimer la piraterie endémique qui existait dans les Florida Keys, et au large des côtes de Cuba.
En revenant d'une action navale contre les pirates au large des côtes de Cuba, Alligator s'échoua sur Carysford (plus tard rebaptisé Alligator) Reef, dans les Florida
Keys, près de l'actuel Islamorada, le 19 Novembre 1822. Lorsque les officiers d'Alligator et son équipage ont déterminé qu'ils ne pouvaient pas sauver le navire, ils y ont mis le feu pour l'empêcher d'être capturé par les pirates. Le navire a explosé lorsque le feu a atteint les zones de munitions. Ses officiers et l'équipage ont été secourus et transportés hors du récif.
Alligator peut être considéré comme le premier navire de la Marine ayant fait naufrage en Floride.
Le site de l'USS
Alligator est situé dans le Florida Keys National Marine Sanctuary (FKNMS) et son emplacement est généralement connu par les plongeurs depuis de nombreuses années.
Le site de l'USS
Alligator est actuellement en nomination pour le Registre national des lieux

historiques par le Centre historique de la marine. Une brève enquête pour un projet de reconnaissance a été achevée en Octobre 1995 par plusieurs
Etats et organismes fédéraux. Un objectif à plus long terme est de déterminer une stratégie de gestion du site.
Bouées de mouillage: E 24 50.98 80 36.84 S 24
50.51 80 37.35
W 24 50.81 80 37.63 N 24 51.23
80 37.17
Profondeurs: 2,4 à 12 m.

19.8.23 - Plantation Key (Florida Keys)

24°55.21 N
80°31.24 W

NW Atlantic Ocean - Gulf of Mexico - West Florida - The Keys (Florida) - Plantation Key (Florida Keys)

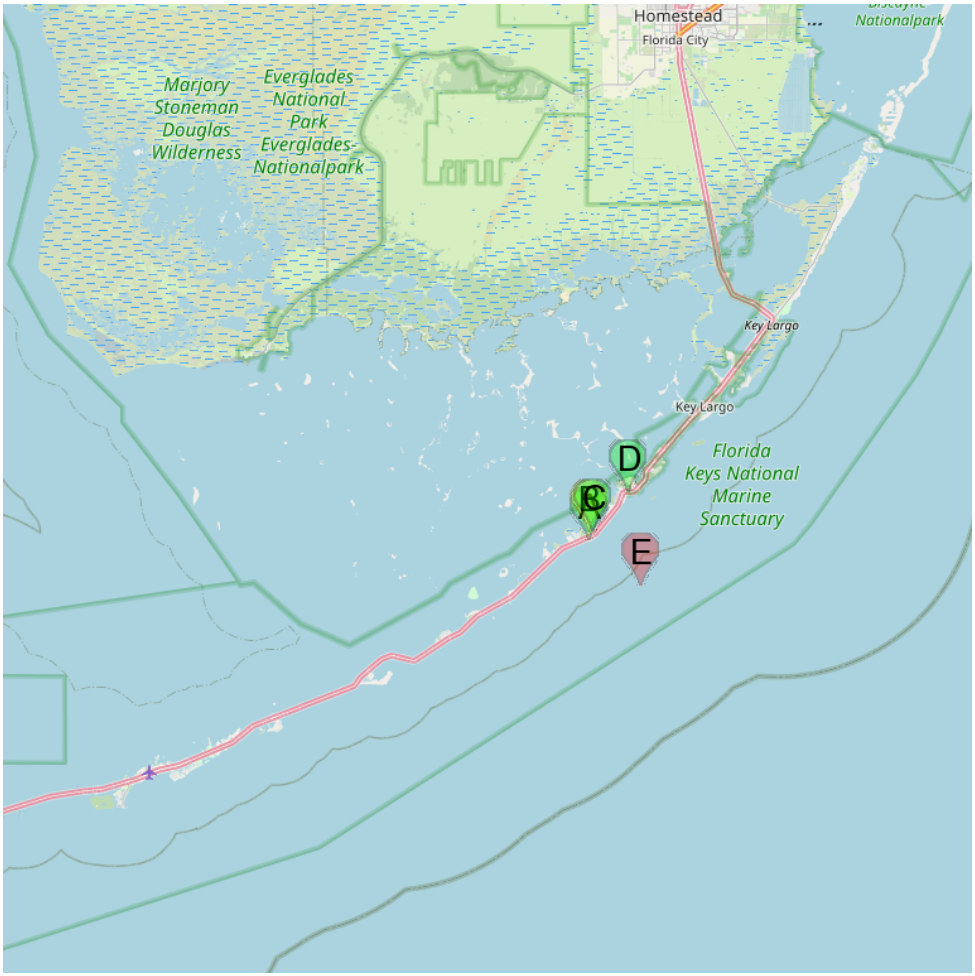

A Treasure Harbor marina (Plantation Key)
B Cowpens Southwestern anchorage (Plantation Key)
C Plantation Yacht Harbor (Plantation Key)
D Tavernier Creek Marina (Plantation Key)
E Crocker Reef (Plantation Key)

Across Tavernier Creek at MM#90 and running down to Snake Creek at MM#87 is Plantation Key, just Southern of Key Largo, between Key largo and Windley Key.

Plantation Key is separated from Key Largo by Tavernier Creek at its Northeast end, and from Windley Key by Snake Creek at its Southwest end.

All of the key is within the Village of Islamorada as of
November 4, 1997, when it was incorporated.
The Plantation Key dock was filled with million-dollar Yachts on wich very financially relaxed retired people spent their winters.
Traverser Tavernier Creek à MM#90 et tourner en bas de Snake Creek à MM#87, vous êtes à Plantation Key, juste au S de Key Largo, entre Key Largo et Windley Key.
Plantation Key est séparée de Key largo par Tavernier Creek à l'extrémité NE, et de Windley Key par Snake Creek à l'extrémité SW.
Toute l'île se trouve à côté du village Islamorada qui fut intégré à l'île le 4 novembre 1997.
L'île est remplie de yachts luxueux sur lesquels de riches retraités passent leur hiver.

19.8.23.1 - Tavernier Creek Marina (Plantation Key)

25°00.19 N
80°31.82 W

NW Atlantic Ocean - Gulf of Mexico - West Florida - The Keys (Florida) - Plantation Key (Florida Keys)

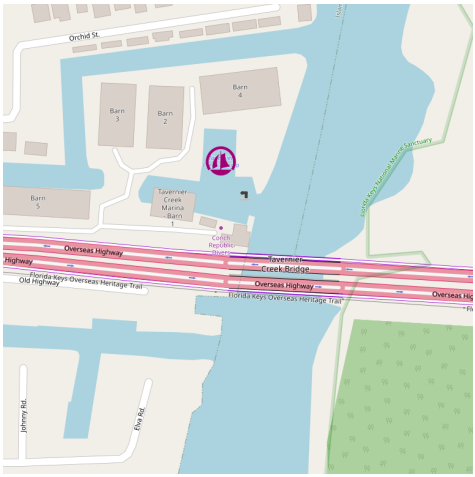

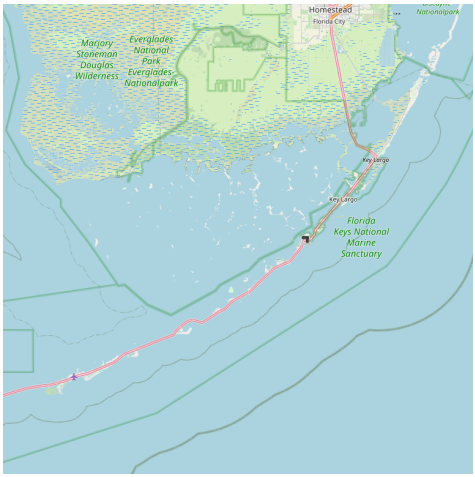

Whether you are fishing, cruising, or diving, we are most conveniently located on Tavernier Creek, with easy access to the Atlantic Ocean and
Florida Bay.
On the Bayside, Flashing Green # 71 On the Oceanside, Black & White flashing buoy.
Tel: 305-852-5854
Fax:305-852-7425

Email: tavcrkmar@live.com
Minimum depth on the entrance: 3 feet (Low tide) and 5 feet (high tide).

Que vous soyez à la pêche, de croisière ou de plongée, nous sommes le plus idéalement situé sur Tavernier Creek, avec un accès facile à l'océan Atlantique et la
Baie de Floride.
Du côté de la baie, clignotant vert # 71, du côté de l'océan, bouées clignotantes noire & blanche.
Tel: 305-852-5854
Fax:305-852-7425
Email: tavcrkmar@live.com
Profondeur minimum à l'entrée: 0,9 m (marée basse) et 1,5 m (marée haute).

19.8.23.2 - Plantation Yacht Harbor (Plantation Key)

24°57.88 N
80°34.17 W

NW Atlantic Ocean - Gulf of Mexico - West Florida - The Keys (Florida) - Plantation Key (Florida Keys)

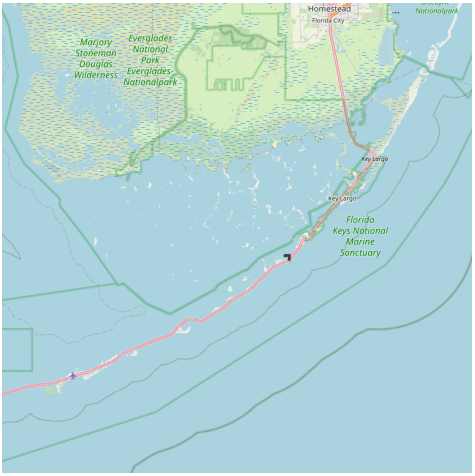

With easy access to the Atlantic Ocean and the Florida Bay, the sheltered harbor offers many amenities. Just offshore of the complex you can enjoy flyfishing.Area attractions provide a multitude of alternative entertainment such as, arts and crafts, boutiques with plenty of shopping and a very wide variety of restaurants to choose from.

Tel: 305-852-2381

Fax: 305 852 5817

Mail: Marinainfo@islamorada.fl.us

Avec un accès facile à l'Ocean Atlantique et la baie de Floride, le port bien protégé offre de nombreuses infrastructures.

Juste à côté du complexe vous pouvez pratiquer la pêche à la mouche. Les attractions des environs offrent une multitude de spectacles alternatifs tels que, les arts et l'artisanat, des boutiques avec beaucoup de commerces et d'une très grande variété de restaurants à choisir.

Tel: 305-852-2381

Fax: 305 852 5817

Mail: Marinainfo@islamorada.fl.us

19.8.23.3 - Cowpens Southwestern anchorage (Plantation Key)

24°57.81 N
80°24.34 W

NW Atlantic Ocean - Gulf of Mexico - West Florida - The Keys (Florida) - Plantation Key (Florida Keys)

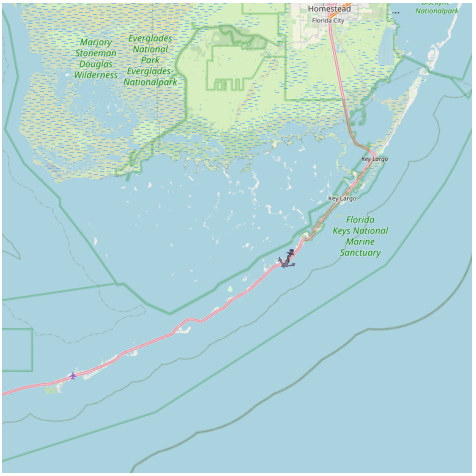

Located on the southwestern reaches of charted Cowpens Anchorage. west of Plantation Key Yacht Harbor. Cowpens Anchorage comprises the southeasterly section of Cotton Key Basin and borders on Plantation Key.

Minimum depth: 5-feet

Open to the NW and N winds.

Situé aux confins SW de Plantation Key, à l'W de Platation Yacht Harbor. Le mouillage de Cowpens est compris entre la partie SE de Cotton Key et les frontières de Plantation Key.

Profondeur minimum: 1,5 m

Ouvert aux vents NW et N.

19.8.23.4 - Treasure Harbor marina (Plantation Key)

24°57.36 N
80°34.35 W

NW Atlantic Ocean - Gulf of Mexico - West Florida - The Keys (Florida) - Plantation Key (Florida Keys)

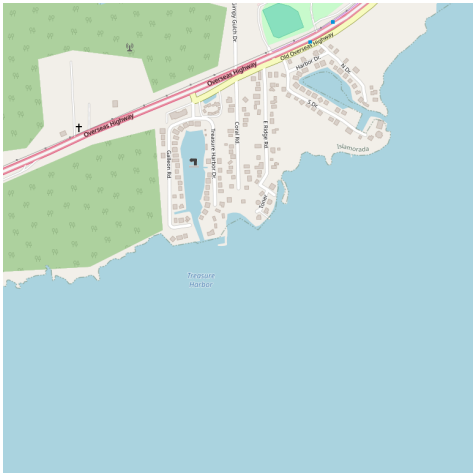

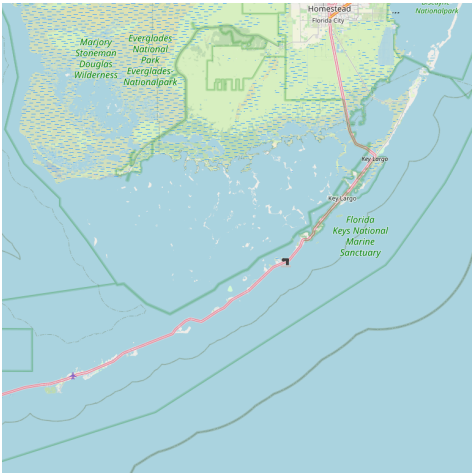

Marina is located at the W end of Plantation Key, just before Islamorada village.
Plantation Yacht Harbor lies off the Florida Straits. Between
ICW markers 78 and 78A. It will bear approximately 150°.
Look for red and white lighthouse at the end of the breakwater.
Reservations are required.
Tel: 305-852-2458
Fax: 305-852-5743
Mail: info@treasureharbor.com
Entrance depth: 5 feet, slips: 5 feet
88 slips with 12 transients (<70 feet)

La marina est située à l'extrémité W de Plantation Key, juste derrière le village d'Islamorada.
Le port de plaisance se trouve au large du détroit de Floride, entre les marqueurs ICW 78 et 78A, à approximativement 150°. Le phare rouge et blanc à l'entrée du port est remarquable.
Il faut réserver.
Tel: 305-852-2458
Fax: 305-852-5743
Mail: info@treasureharbor.com
Profondeur à l'entrée: 1,5 m, au mouillage: 1,5 m
88 pl. dont 12 visit. (<21 m)

19.8.23.5 - Crocker Reef (Plantation Key)

24°54.62 N
80°30.97 W

NW Atlantic Ocean - Gulf of Mexico - West Florida - The Keys (Florida) - Plantation Key (Florida Keys)

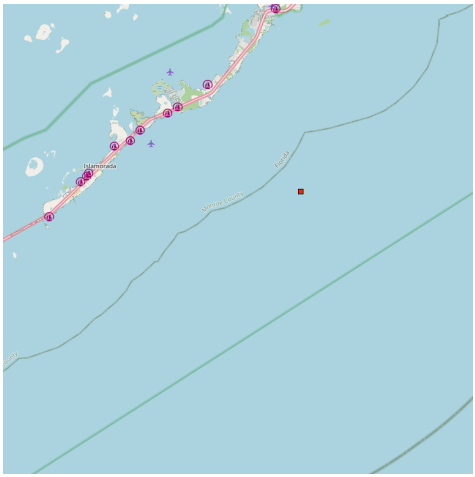

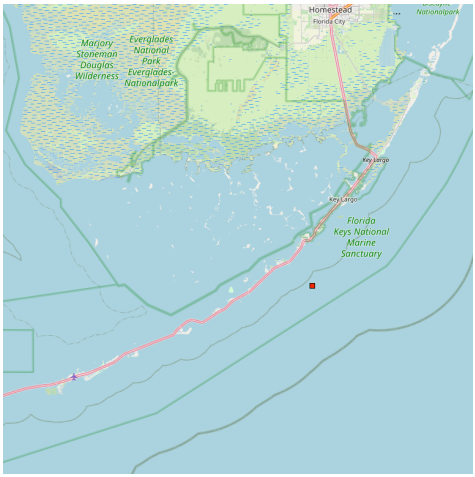

The buoy 16 - La bouée 16

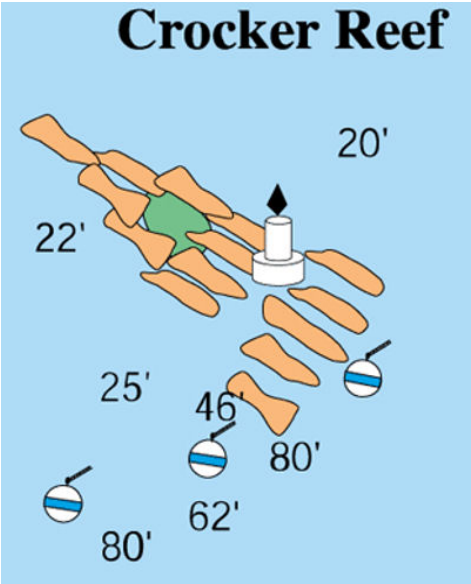

Crocker Reef (Buoy 12) is located about 4 miles southeast of Snake Creek in Islamorada. This reef is primarily an intermediate to deep spur & groove system typical of the outer reef along most of the Florida Keys. Not far from the navigation buoy pictured above is a mooring ball known as the Dropoff or Deep Ball where the site starts at 45' to 50' and slopes to about 85' before it plateaus into sand. Nearby is the Ski Slope, a wide sandy ravine. Further to the southwest is the Shallow Ball also known as Crocker 35 and Crocker Orbit or Coral Fingers. This area is similar , but starts at about 35' and slopes more gradually and for a longer distance before getting deep.

The Crocker Reef area is far enough out that it usually has good visibility, blue water and lots of large fish & sponges. Current is not often a problem, and when there is a current, drift dives along Crocker Reef are always an enjoyable experience. On most parts of Crocker Reef the grooves can be followed from northwest (shallow) to southeast (deep) making natural navigation easy.Other areas nearby with local names are The Cage (where a shark cage once was), 3 Amigos (Three large mounds near coral fingers), Pillar Coral Ridge, which features a wrecked small boat, and The Telephone - a long patch reef with a telephone-shaped sand hole. Not far to the northeast is Davy Crocker or Pleasure, located about halfway between Davis Reef & Crocker Reef.

Crocker Reef (bouée 12) est situé à environ 4 miles au SE de Snake Creek à Islamorada. Cet écueil est d'abord un intermédiaire pour stimuler le système de rainures profondes et typique du récif extérieur le long de la plupart des Florida Keys. Non loin de la bouée de navigation se trouve une boule de mouillage

connue sous le nom
Dropoff ou Deep Ball où le site commence de 13,5 m à 15 m et des pentes à environ 25,5 m avant les plateaux dans le sable. A proximité telle une piste de ski, se trouve un ravin de sable. De plus au SW se trouve la boule Shallow également connu comme Crocker 35 et Crocker Orbit ou corail Fingers. Cette région est similaire, mais commence à environ 10,5 m et les pentes descendent plus progressivement et sur une distance plus longue avant d'obtenir de la profondeur.
La zone Crocker Reef est suffisamment loin pour avoir généralement une bonne visibilité, l'eau bleue et beaucoup de gros poissons et d'éponges. Le courant n'est pas souvent un problème, et quand il y a du courant, on peut pratiquer la plongée en dérive le long du récif Crocker, c'est toujours une expérience agréable. Sur la plupart des régions du Crocker Reef les rainures peuvent être suivies du nord-ouest (peu profond) au sud-est (profond), cela rend la navigation facile.
D'autres domaines à proximité avec des noms locaux sont La Cage (où était autrefois une cage de requin), 3 Amigos (3 grandes buttes de corail en forme de doigts), le pilier Coral Ridge, où un petit bateau fit naufrage, et le téléphone - un long récif de sable en forme de téléphone. Non loin vers le NE se trouve
Davy Crocker ou d'agrément, situé à environ mi-chemin entre Davis Reef
& Crocker Reef.

19.8.24 - Strait of Florida

24°19.64 N
80°16.00 W

NW Atlantic Ocean - Gulf of Mexico - West Florida - The Keys (Florida)

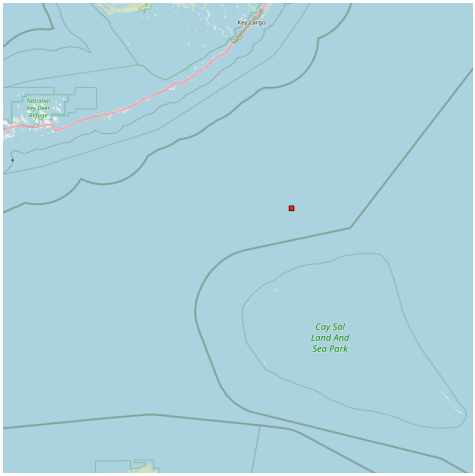

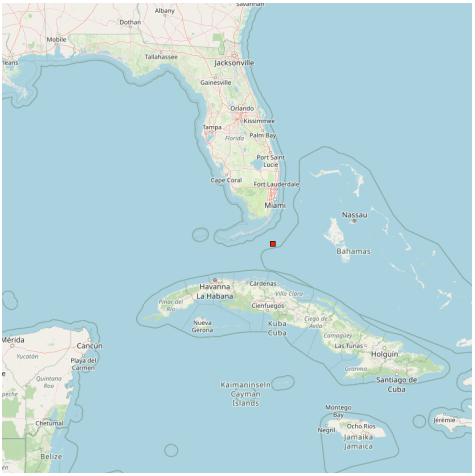

I want tortimos

The Straits of Florida, Florida Straits, or Strait of Havami is a strait located south-southeast of the North American mainlad, generally accepted to be between the Gulf of Mexico and the Atlantic Ocean, and between the Florida Keys and Cuba. The strait carries the Florida Current, and the beginning of the Gulf Stream, from the Gulf of Mexico.

The total length of the Florida Straits exceeds 300 miles. The width varies from 60 to 100 miles. The main channel has been sounded to a depth of 6,000 feet.

Le détroit de Floride, ou le détroit de Havami est un détroit situé au sud-sud-est du continent nord-américain, généralement accepté d'être entre le Golfe du Mexique et l'océan Atlantique, entre les Keys de la Floride et Cuba. Le détroit porte le courant de Floride, le dfgdfg du Gulf Stream, en provenance du golfe du Mexique.

La longueur totale du détroit dépasse les 300 miles. La largeur varie de 60 à 100 miles. Le canal principal a été donnée à une profondeur de 1800 m.

19.8.25 - Key Largo (Florida Keys)

25°00.04 N
80°11.42 W

NW Atlantic Ocean - Gulf of Mexico - West Florida - The Keys (Florida) - Key Largo (Florida Keys)

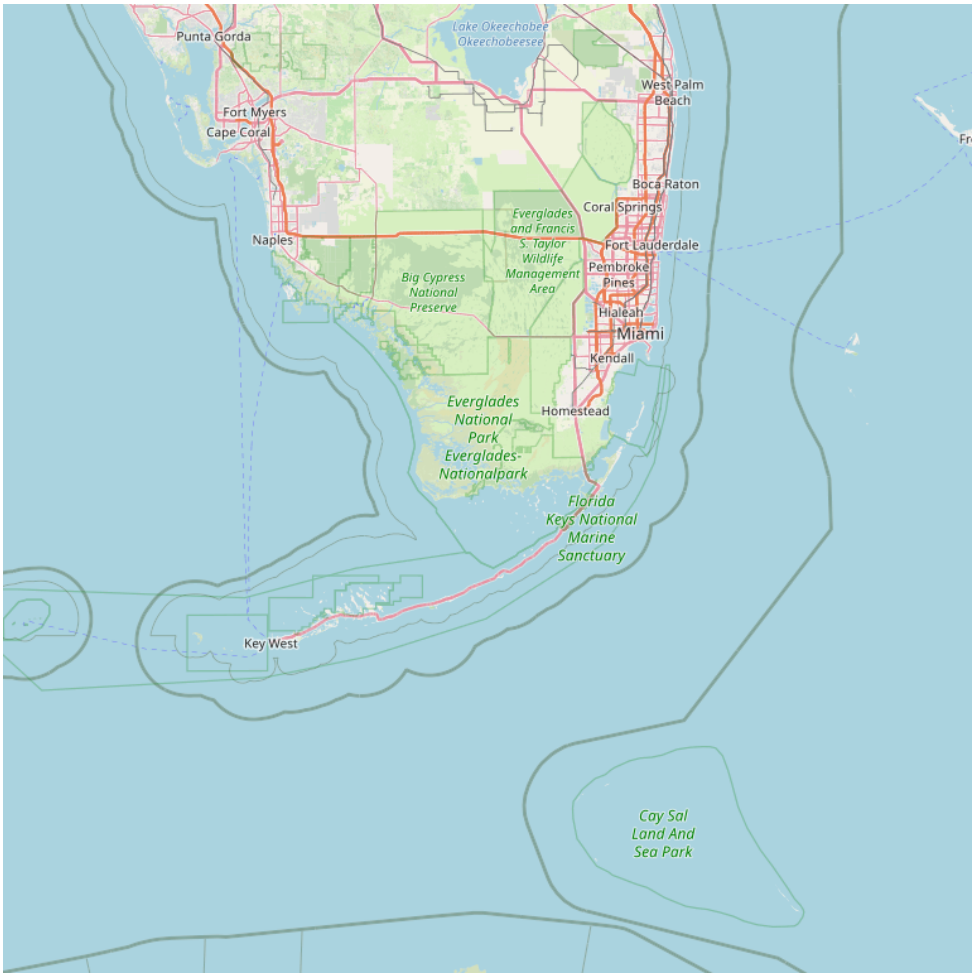

Be very careful. There are many Coral patches that come up to just within a few inches of the surface. Make sure you anchor on one of the provided Ancorage bouys.

Coordinates to the Mosquito Banks Tri-Pod are N 25 4.382, W 80 23.567. Be careful on the East side out about a 1 mile.

Key Largo is the longest, largest and easternmost island of the FloridaKeys chain, South of Miami. To the north lies Florida Bay and to the south are the Florida Straits and the Atlantic Ocean.There are no soft sand beaches. A large portion of the upper part of Key Largo is unsettled and protected land, including

the Crocodile Lake National Wildlife Refuge, a6800 acre hardwood hammock that is the primary breeding ground for the endangered American crocodile. This area is closed to the public.

Diving is big business in Key Largo and divers from all around the world are attracted to John PennekampCoral Reef Park , the first underwater park in the United States.

Key

Largo est la plus longue, la plus grande et la plus orientale île de la chaîne Keys en Floride, au sud de Miami.

Au nord se trouve la Baie de Floride et au sud sont les détroits de la Floride et l'océan Atlantique.

Il n'y a pas de plages de sable fin. Une grande partie de la partie supérieure de Key Largo est instable et les terres sont protégées, notamment le National Lake Crocodile

Wildlife Refuge, une zone de 6800 hectares de hamacs feuillus qui sont le terreau fertile pour le crocodile d'Amérique en voie de disparition. Cette zone est fermée au public.

La plongée sous-marine est une activité importante à Key Largo et des plongeurs de partout dans le monde sont attirés à John Pennekamp Coral Reef Park, le premier parc sous-marin aux États-Unis.

19.8.25.1 - Pumpkin Key (Key Largo)

25°19.57 N
80°17.71 W

NW Atlantic Ocean - Gulf of Mexico - West Florida - The Keys (Florida) - Key Largo (Florida Keys) - Pumpkin Key (Key Largo)

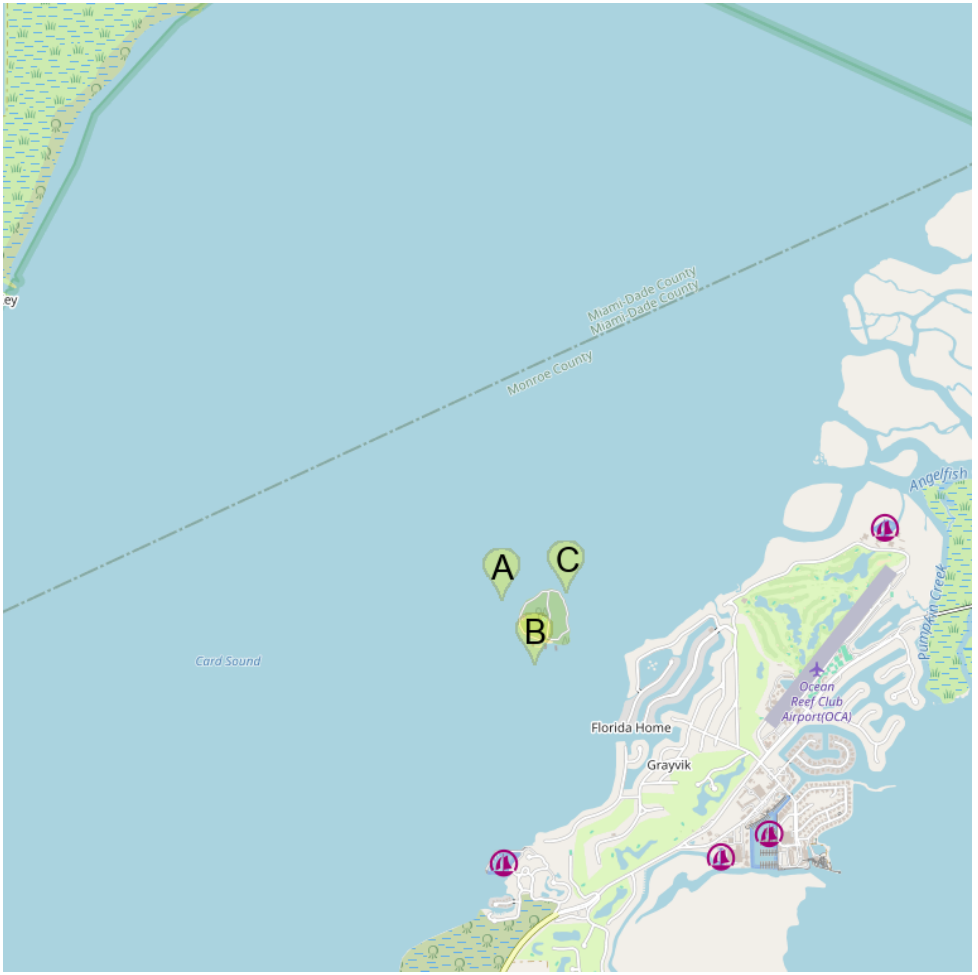

A W Pumpkin Key anchorage (Key Largo)

B S Pumpkin Key anchorage (Key Largo)

C NE Pumpkin Key anchorage (Key Largo)

Salt key

Located in Card Sound, at Key Largo western, Pumpkin key is shaped much like the orange gourd. It's a small private key.

It's not a great destination but it can offer shelter for the night.

Située dans Card Sound, à l'W de Key Largo et à l'extrême S de Bicayne Bay, Pumpkin key a la forme d'une gourde. C'est une petite île privée, a la forme d'une

gourde.
Ce n'est pas un secteur particulièrement intéressant mais cet îlot peut offrir un abri pour la nuit.

19.8.25.1.1 - W Pumpkin Key anchorage (Key Largo)

25°19.62 N
80°17.88 W

NW Atlantic Ocean - Gulf of Mexico - West Florida - The Keys (Florida) - Key Largo (Florida Keys) - Pumpkin Key (Key Largo)

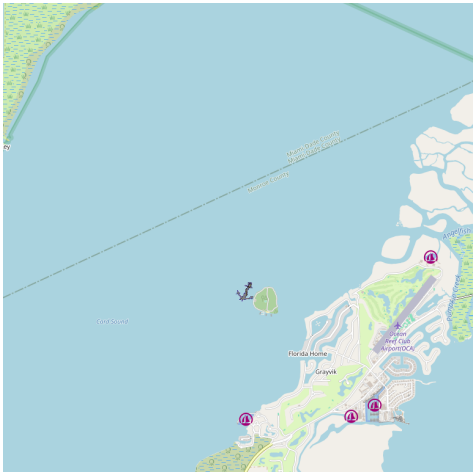

Located off the western shores of Pumpkin Key, which is itself located on the eastern shores of Card Sound, west of
Snapper Point and south of Angelfish Creek.
Minimum depth: 7 feet
Shelter: fair, open to southern, western, northern, northwestern and southwestern winds

Situé au large des côtes W de Pumpkin Key, qui est elle-même située sur la rive orientale de Card Sound, à l'W de Snapper Point et au S de Angelfish Creek.
Profondeur minimale: 2,1 m
Abri ouvert aux vents du S, W, N, NW et le SW.

19.8.25.1.2 - S Pumpkin Key anchorage (Key Largo)

25°19.39 N
80°17.75 W

NW Atlantic Ocean - Gulf of Mexico - West Florida - The Keys (Florida) - Key Largo (Florida Keys) - Pumpkin Key (Key Largo)

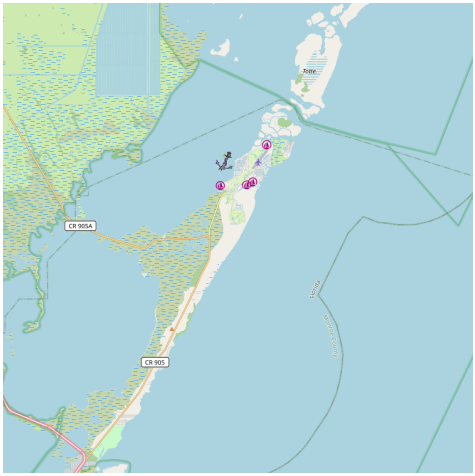

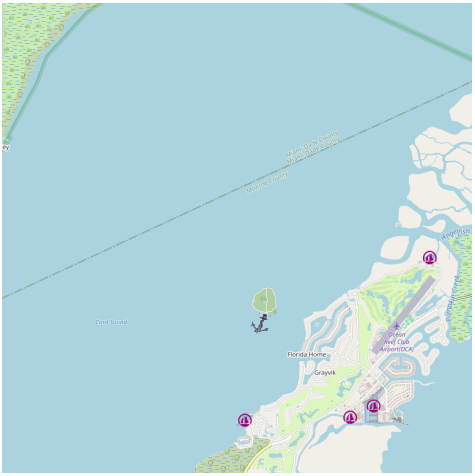

Located off the southern shores of Pumpkin Key, which is itself located on the eastern shores of Card Sound, west of Snapper Point and south of Angelfish Creek.

Minimum depth - 7 feet

Shelter: good, but open to southern and southwestern winds.

Situé au large des côtes S de Pumpkin Key, qui est elle-même située sur la rive orientale de Card Sound, à l'W de Snapper Point et au S de Angelfish Creek.

Profondeur minimale: 2,1 m

Bon abri, mais ouvert aux vents du S et SW.

19.8.25.1.3 - NE Pumpkin Key anchorage (Key Largo)

25°19.65 N
80°17.62 W

NW Atlantic Ocean - Gulf of Mexico - West Florida - The Keys (Florida) - Key Largo (Florida Keys) - Pumpkin Key (Key Largo)

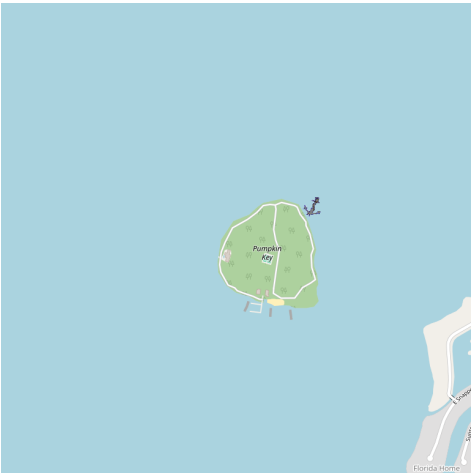

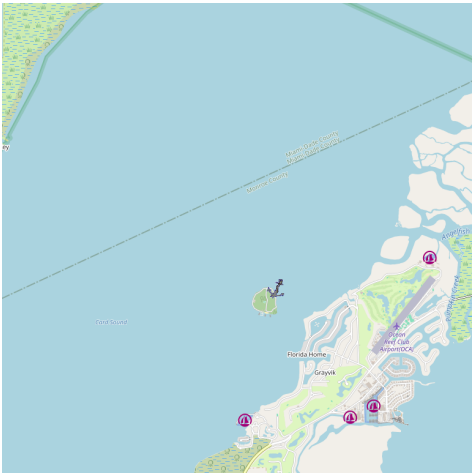

Located off the northeastern shores of Pumpkin Key, which is itself located on the eastern shores of Card Sound, west of Snapper Point and south of Angelfish Creek.
Minimum depth: 7 feet, but you must successfully by pass a charted but unmarked underwater rock to maintain these soundings.
Good mooring but open to N and NW winds

Situé au large des côtes NE de Pumpkin Key, qui est elle-même située sur la rive orientale de Card Sound, à l'W de Snapper Point et au S de Angelfish Creek.
Profondeur minimale: 2,1 m, mais vous devez réussir à contourner un rocher, mais non balisé et donc utiliser le sondeur.
Bon mouillage sauf en cas de vents du N ou de NW.

19.8.25.2 - E Card Sound anchorage (Key Largo)

25°18.14 N
80°18.56 W

NW Atlantic Ocean - Gulf of Mexico - West Florida - The Keys (Florida) - Key Largo (Florida Keys)

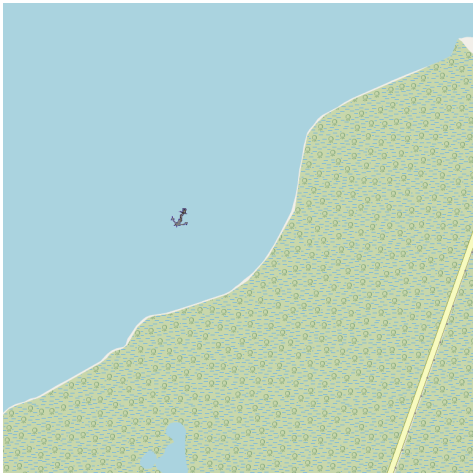

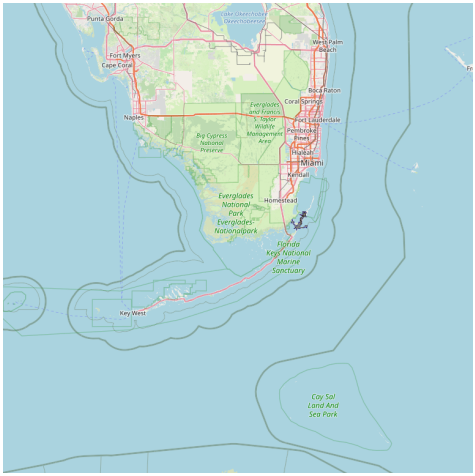

🇬🇧 Located off the eastern banks of Card Sound, southwest of Wednesday Point.
Mimimum Depth: 6 to 9 feet.
Shelter open to N, W, NW and SW winds.

🇫🇷 Situé au large de la rive orientale de Card Sound, au SW de Wednesday Point. Profondeur minimum: 1,8 à 2,7 m
Abri ouvert aux vents N, W, NW et SW.

19.8.25.3 - Pelican Cay Harbor Marina (Key Largo)

25°14.15 N
80°25.89 W

NW Atlantic Ocean - Gulf of Mexico - West Florida - The Keys (Florida) - Key Largo (Florida Keys)

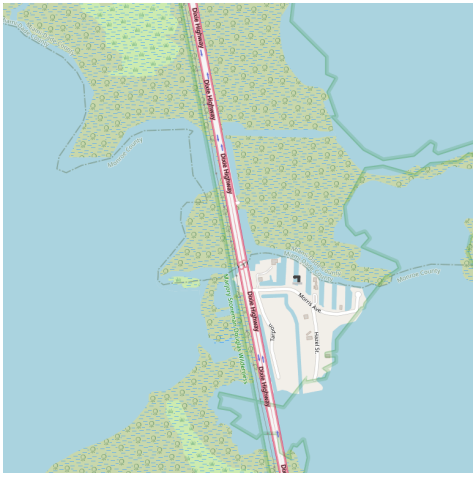
Card Sound Road
Card Sound Bridge
Card Sound Bridge
Card Sound Bridge
Marina Ave
Marina Ave
Card Sound Road
Card Sound Road
Monroe County
Monroe County
Monroe County

Located at the County Line of Monroe and Dade At MM 112.5 off HWY US1 (AKA Overseas HWY) These marinas are the first as you enter the Keys.
Minutes off the intercostal in Barne Sound. 20 minutes south of the end of the turnpike in Florida City.

Tel: (305) 451-2128
850 linear feet of wooden dockage 100 ft of frontage on 70 ft wide
Manatee Creek.
Good shelter.

Située à la limite du comté de Monroe et Dade A MM 112,5 sortie de l'autoroute US1 (AKA outre-mer AUTOROUTE). Cette marina est la première que vous trouvez quand vous entrez dans les Keys. A quelques minutes de l'intercostal Barne Sound, 20 minutes au sud de la fin de l'autoroute à péage à Florida City.
Tél: (305) 451-2128
250 m linéaires de pontons en bois 30 m de façade sur 21 mètres de large, dans Manatee Creek.
Bon abri.

19.8.25.4 - Gilbert's Marina (Key Largo)

25°11.06 N
80°23.30 W

NW Atlantic Ocean - Gulf of Mexico - West Florida - The Keys (Florida) - Key Largo (Florida Keys)

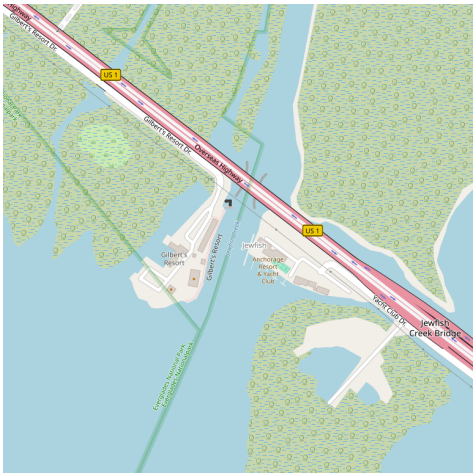

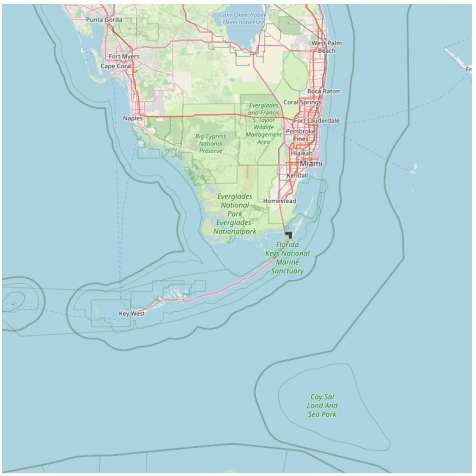

Gilbert's Marina is the first boat gas station entering the Florida Keys or the last, leaving the Islands. Being located at the Intracoastal
Waterway, Gilbert's makes a great stop for Poker Runs and Regattas.
Tel: 305 451 1133
Fax: 305.451.4362
Email: gilbertspi2@aol.com

Minimum depth: 8'

Marina

Gilbert est le premier bateau station de gaz en entrant dans les Florida Keys, ou la dernière, en quittant les îles. Étant située à l'Intracoastal Waterway, Gilbert est un arrêt idéal pour Pistes Poker et régates.
Tel: 305 451 1133
Fax: 305.451.4362
Email: gilbertspi2@aol.com
Profondeur minimum: 2,4 m

19.8.25.5 - Anchorage resort and YC West (Key Largo)

25°10.99 N
80°23.26 W

NW Atlantic Ocean - Gulf of Mexico - West Florida - The Keys (Florida) - Key Largo (Florida Keys)

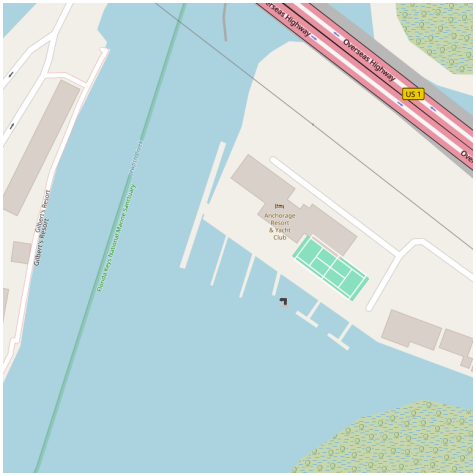

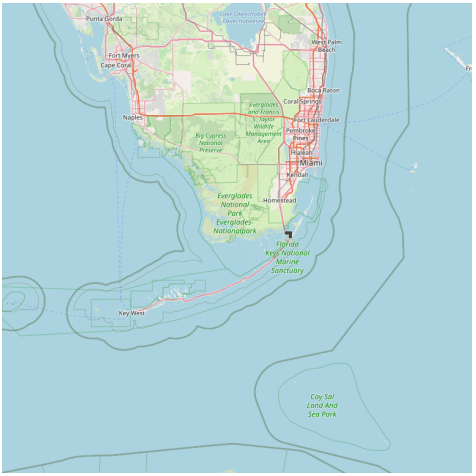

The Anchorage Resort and Yacht Club is in Key Largo, flanks the easterly shores of Jewfish creek, opposite Gilbert?s Resort Marina.
Tel: 305 451 0500
Minimum depth: 6'

Le Anchorage Resort etYacht Club est à Key Largo, sur les flancs des rives E du ruisseau Jewfish, en face de Gilbert's Resort Marina.
Tel: 305 451 0500
Profondeur minimum: 1,8 m

19.8.25.6 - Garden Cove Marina (Key Largo)

25°10.22 N
80°22.16 W

NW Atlantic Ocean - Gulf of Mexico - West Florida - The Keys (Florida) - Key Largo (Florida Keys)

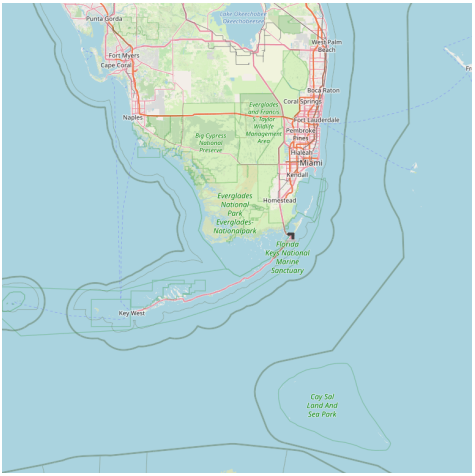

From the Ocean take Hawks Channel to Red Marker Number 32. From Marker go to the sunken barge and follow the Channel to Channel Marker Green 19 and turn right into Garden Cove Canal. The marina is at the end of canal. Garden Cove Marina is on a saltwater canal providing access to the Atlantic Ocean.

Tel: 305-451-4694
14 slips
En venant de l'Océan, prendre Hawks Channel au marqueur rouge numéro 32. A partir du marqueur aller à la barge submergée et suivre le marqueur vert 19 du canal. Tourner à droite dans Garden Cove canal. La marina se trouve à la fin du canal, sur un canal d'eau de mer donnant accès à l'Océan Atlantique.
Tel: 305-451-4694
14 pl.

19.8.25.7 - John Pennekamp Coral Reef State Park (Key Largo)

25°08.32 N
80°21.04 W

NW Atlantic Ocean - Gulf of Mexico - West Florida - The Keys (Florida) - Key Largo (Florida Keys) - John Pennekamp Coral Reef State Park (Key Largo)

163

The first underwater park in the U.S., John Pennekamp Coral Reef State Park encompasses approximately 70 nautical square miles.
It is the coral reefs and their associated marine life that bring most visitors to the park.
Many enjoy the view of the reef from a glass-bottom boat tour, but visitors can get a closer look by scuba diving or snorkeling. Canoeing and kayaking through the

park's waters are popular activities; fishing is permitted in designated areas. Visitors can enjoy walking on short trails, picnicking, or swimming at the beach.
Tel: (850) 245-2157

John Pennekamp Coral Reef State Park (Key Larg

Le premier parc sous-marin aux États-Unis, John Pennekamp Coral Reef State Park englobe environ 70 miles nautiques carrés (130 km²).
Il s'agit de récifs coralliens et de leur vie marine associée qui apportent de nombreux visiteurs sur le parc.
Certains peuvent voir le récif au cours d'une excursion en bateau à fond de verre, mais d'autres peuvent voir de plus près en plongée sous-marine ou en apnée. Le Canoë-kayak dans les eaux du parc est une activité populaire, la pêche est autorisée dans les zones désignées. Les visiteurs peuvent apprécier la marche sur les sentiers, le pique-nique, ou la baignade à la plage.
Tel: (850) 245-2157

19.8.25.8 - White Bank Dry Rocks (Key largo)

25°07.09 N
80°18.09 W

NW Atlantic Ocean - Gulf of Mexico - West Florida - The Keys (Florida) - Key Largo (Florida Keys) - White Bank Dry Rocks (Key largo)

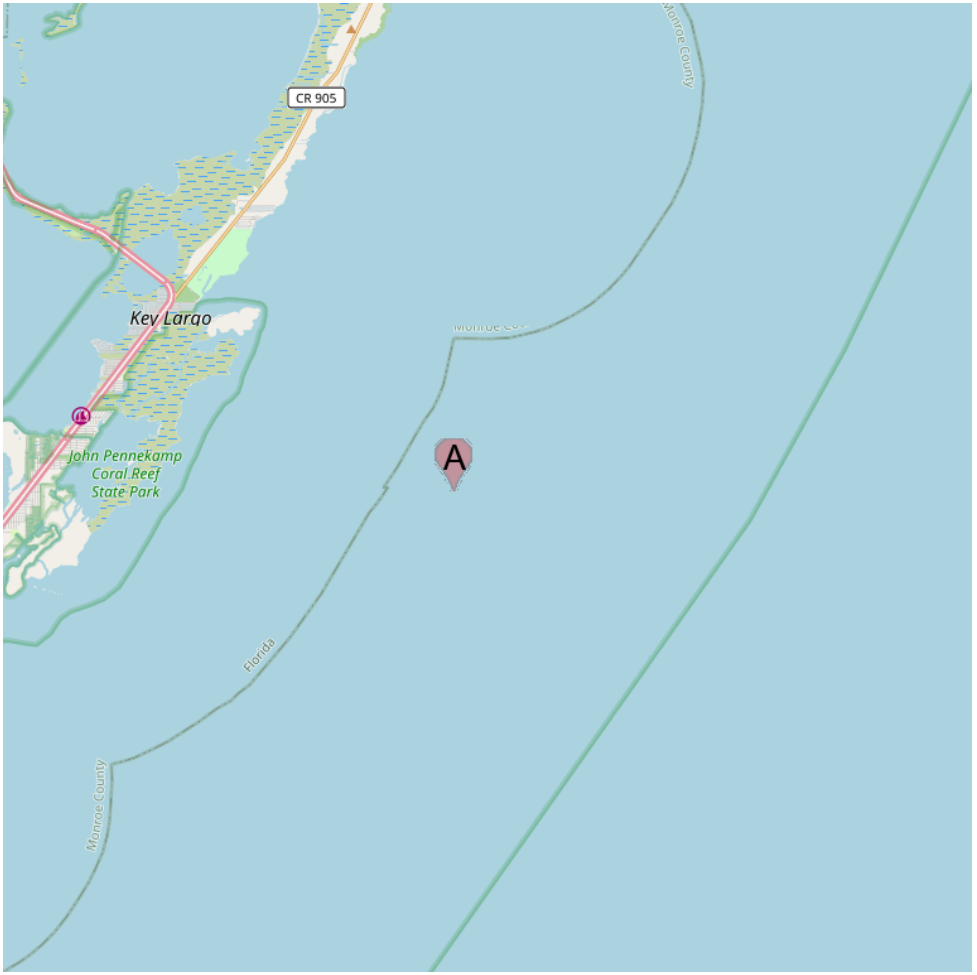

A Christ of the Abyss (Key Largo)

Key Largo

Dry Rocks lies within the boundaries of the previous Key Largo National Marine Sanctuary.

Key Largo Dry Rocks is located seaward of White Banks and extends to an approximate depth of 30 feet. Dry Rocks SPA covers an area of approximately 0.05nm2, or about 16ha, and captures the main reef features of the area.

Key Largo Dry Rocks has excellent accessibility and hosts a wide range of user

activities including commercial diving, snorkeling, and fishing. The presence of the SPA helps alleviate the extensive conflict that currently exists between fishermen and divers, with minimal displacement of either user group. Key Largo Dry Rocks has been degraded by heavy use, and warrants further protection.
Anchoring instead of mooring when a mooring buoy is available or anchoring in other than a designated anchoring area when such areas have been designated and are available is prohibited.
The Dry Rocks is probably the most famous site in Key Largo due to the
Christ Status placed by the Cressi family in 1966.
Dry Rocks Key Largo se trouve dans les limites de Key Largo
National Marine Sanctuary.
Key Largo sec Rocks est située au large de White Banks et s'étend à une profondeur approximative de 9 m. Dry Rocks SPA couvre une superficie d'environ 0.05 NM², soit environ 16 ha, et tire profit des caractéristiques principales des récifs de la région.
Key
Largo sec Rocks a une excellente accessibilité et accueille un large éventail d'utilisateurs, y compris les activités de plongée commerciale, la plongée et la pêche. La présence de la SPA contribue à atténuer le conflit vaste qui existe actuellement entre les pêcheurs et les plongeurs, avec un déplacement minime de chaque groupe d'utilisateur. Key Largo sec Rocks a été dégradé par un usage intensif, et la protection des mandats additionnels.
Ancrer au lieu de s'amarrer à une bouée disponible ou ancrer dans une autre zone que celle désignée est interdit.
Dry Rocks est le plus célèbre site de Key largo en raison de la sculpture du Christ placée sous l'eau.

19.8.25.8.1 - Christ of the Abyss (Key Largo)

25°07.46 N
80°17.83 W

NW Atlantic Ocean - Gulf of Mexico - West Florida - The Keys (Florida) - Key Largo (Florida Keys) - White Bank Dry Rocks (Key largo)

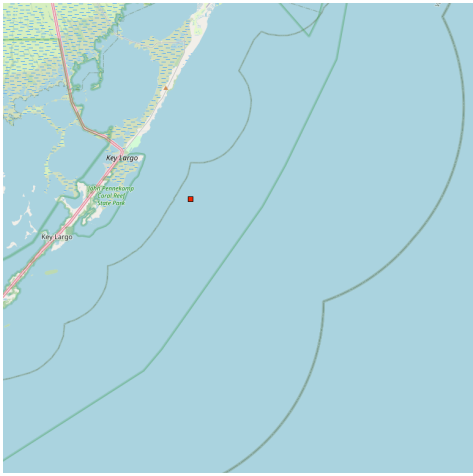

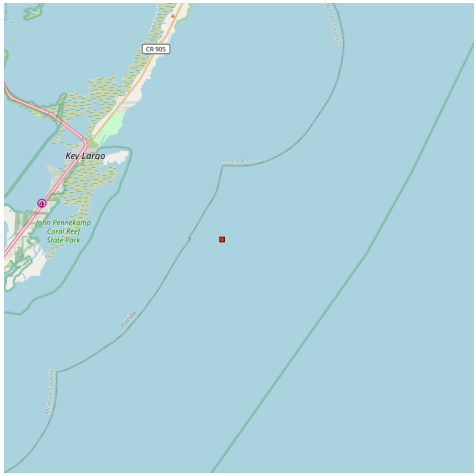

Christ of the Abyss is a 8 1/2 foot, 4,000 pound bronze sculpture of Jesus Christ that stands in 25 feet of water off of Key Largo, Florida.

It is located near Dry Rocks, about six miles east-northeast of the Key Largo Cut, in the John Pennekamp Coral Reef State Park.

This reef is a very shallow dome shaped reef which breaks the surface at low tide on the landward side, and slopes to 25 feet on the seaward side. The statue is one of three cast from a mold by an Italian sculptor Guido Galletti. It was originally made for Egidi Cressi, the dive equipment manufacturer and later donated to John Pennekamp Coral Reef State Park in 1966.

The original "Il Christo Degli Abissi" statue was placed in the Mediterranean Sea off Portofino, Italy, in 1954. In 1961, a second statue "Christ of the Deep" was cast from the same mold. The Cressi family of Italy donated the statue to the Underwater Society of America, which in turn donated it to the Florida State Park Service, in recognition of the conservation efforts involved in the creation of America's first underwater park.

The Christ Statue is one of the most famous and visited underwater sites on earth, accessible to divers and snorkelers alike! Shallow high profile spur and groove coral formations are surrounded by relatively flat, coral and sponge

encrusted hard bottom, and sand. Large Spotted
Eagle Rays and Southern Stingrays are often sighted near the sandy perimeter.

Christ des Abysses est une sculpture en bronze de Jésus Christ de 2,55 m de haut et pesant 1 tonne 8 environ. Cette sculpture se dresse sous 7,5 m d'eau, au large de Key Largo, en Floride. Elle est située près de Dry Rocks, à environ 6 miles à l'E NE de Key Largo, dans le John Pennecamp Coral Reef State Park.
Ce récif est un dôme très peu profond qui rompt la surface à marée basse côté terre, et est bordé de pentes de 7,5 m du côté du large. La statue est l'une des trois sculptées à partir d'un moule par un sculpteur italien Guido Galletti. Elle a été faite pour
Egidi Cressi, le fabricant de l'équipement de plongée et plus tard remis à John Pennekamp Coral Reef
State Park en 1966.
La statue originale "Il Christo Degli Abissi" a été placée dans la mer Méditerranée au large de Gênes, en Italie, en 1954. En
1961, une seconde statue «Christ of the Deep" a été coulée dans le même moule. La famille Cressi d'Italie fit don de la statue à l'association des plongeurs d'Amérique, qui à son tour, a fait don au Service de la Floride State Park, en reconnaissance des efforts de conservation faits dans la création du premier parc sous-marin d'Amérique.
La statue du Christ est l'une des plus célèbres sites sous-marins visité sur la terre, accessible aux plongeurs en apnée et avec tuba! un éperon peu profond et des formations de corail sont entourés par du corail et des éponges incrustés sur un fond de sable dur. De grande raies léopard et des raies du Sud sont souvent aperçues à proximité du périmètre de sable.

19.8.25.9 - Marina del Mar (Key Largo)

25°05.75 N
80°26.17 W

NW Atlantic Ocean - Gulf of Mexico - West Florida - The Keys (Florida) - Key Largo (Florida Keys)

canal 16

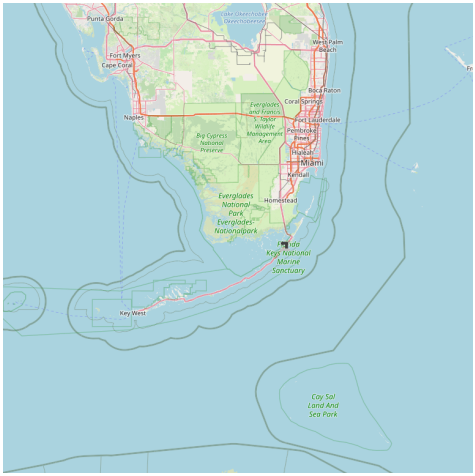

🇬🇧 Key Largo Resorts Marina is located at oceanside in Key Largo.

From the North: Follow Hawks Channel SSW to Marker "35" (at Mosquito Bank) then turn starboard (to the right) and travel due West to Marker #2.

From the South: Follow Hawks Channel NNE to Marker "37" (off Rodriguez Key). Then travel North to Marker #2 .

Head NNW to Marker "4", then N to Marker "6" and "8". You will see a rock "Jetty" on your port (left) and a green house on your starboard (right) bow. Follow "Port Largo Canal" and remain on the main canal. You will come to a 90 degree left (port) turn at "Crash Corner", after turn continue down Port Largo Canal until it makes a gradual turn again to your port (left). The Ramada Inn at this point will be on your starboard (right) bow, and Marina Del Mar on your port (left) bow. Slip #'s are written in red on the dock boxes.

Please note:

Port Largo is a very busy canal with many commercial fishing, snorkeling and dive charters. Monitor VHF channel 16 for security calls at the Jetty and Crash Corner. All private vessels should also make a security call on channel 16 both inbound and outbound at the Jetty and Crash Corner.

77 slips (<60 foot)

Tel: 1-305-453-7171

Fax: 1-305-451-1891
Mail: marinadelmardockmaster@hotmail.com

Key Largo Resort est situé du côté de l'océan à Key Largo.
En venant du N: suivre Hawk Channel au SSW vers le marqueur "35" (à la Mosquito Bank) puis tourner à tribord et naviguer vers l'Wet le repère # 2.
En venant du S: suivre Hawks Channel au NNE et le marqueur "37" (à l'extérieur de Rodriguez Key), puis naviguez vers le N au marqueur #2.
Cap NNW sur le marqueur "4", puis au N sur le marqueur "6" et "8". Vous verrez un rocher "Jetty" sur babord et une maison verte à tribord. Suivre la direction "Port Largo Canal" et rester sur le canal principal. Vous arriverez à 90° à gauche (port), tournez à
"Crash Corner", puis poursuivre sur Port Largo canal jusqu'au virage progressif à nouveau sur babord. Ramada Inn, à ce stade sera sur votre droite, et Marina Del Mar sur tribord. Slip # 's est écrit en rouge sur les boîtes de quai.
S'il vous plaît notez:
Port Largo est un canal très encombré avec beaucoup de pêche commerciale, plongée en apnée et des charters de plongée. On peut appeler VHF canal 16 pour les appels à la sécurité à la jetée et Crash Corner. Tous les navires privés doivent également faire un appel de sécurité sur le canal 16 en entrants et sortants à la jetée et
Crash Corner.

19.8.25.10 - Molasses Reef Marina (Key Largo)

25°04.59 N
80°26.59 W

NW Atlantic Ocean - Gulf of Mexico - West Florida - The Keys (Florida) - Key Largo (Florida Keys)

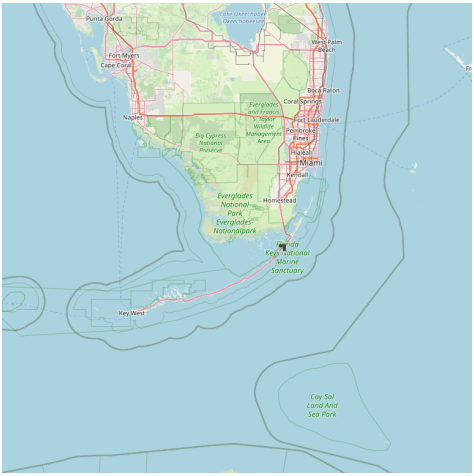

Situated at mile marker 100 on the Atlantic Ocean.

Tel: (305) 451-9411

Située au marqueur 100 sur l'Océan Atlantique.

Tel: (305) 451-9411

19.8.25.11 - Mandalay Marina (Key Largo)

25°04.37 N
80°27.57 W

NW Atlantic Ocean - Gulf of Mexico - West Florida - The Keys (Florida) - Key Largo (Florida Keys)

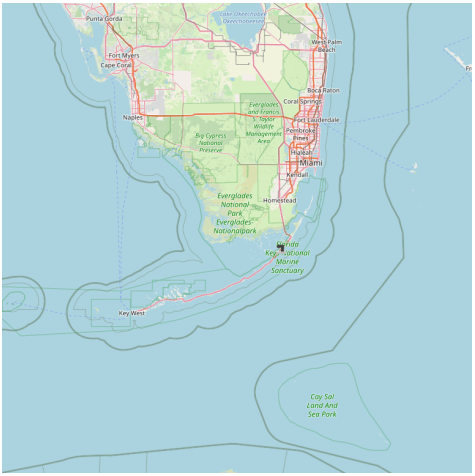

Mandalay

Marina & Restaurant lies on Key Largo in the Florida Keys. Mandalay Marina & Restaurant lies due east of marker 39, in Rock Harbor, or 0.5 mile west of Rodriguez Key.

Tel - (305) 853-0296

Fax - (305) 852-6395

Email - info@themandalay.com

Depth entrance: 4 feet, slips: 6 feet.

18 slips with 4 transients (<40 feet)

Mandalay

Marina & Restaurant se trouve sur Key Largo dans les Keys de Floride. Mandalay

Marina & Restaurant est situé à l'est du marqueur de 39, dans Rock Harbor, ou 0,5 mile à l'W de Rodriguez pièce.

Tel - (305) 853-0296

Fax - (305) 852-6395

Email - info@themandalay.com

Profondeur à l'entrée: 1,2 m, slips: 1,8 m

18 pl. dont 4 visit. (<12 m)

19.8.25.12 - Mosquito Bank (Key Largo)

25°04.30 N
80°23.05 W

NW Atlantic Ocean - Gulf of Mexico - West Florida - The Keys (Florida) - Key Largo (Florida Keys) - Mosquito Bank (Key Largo)

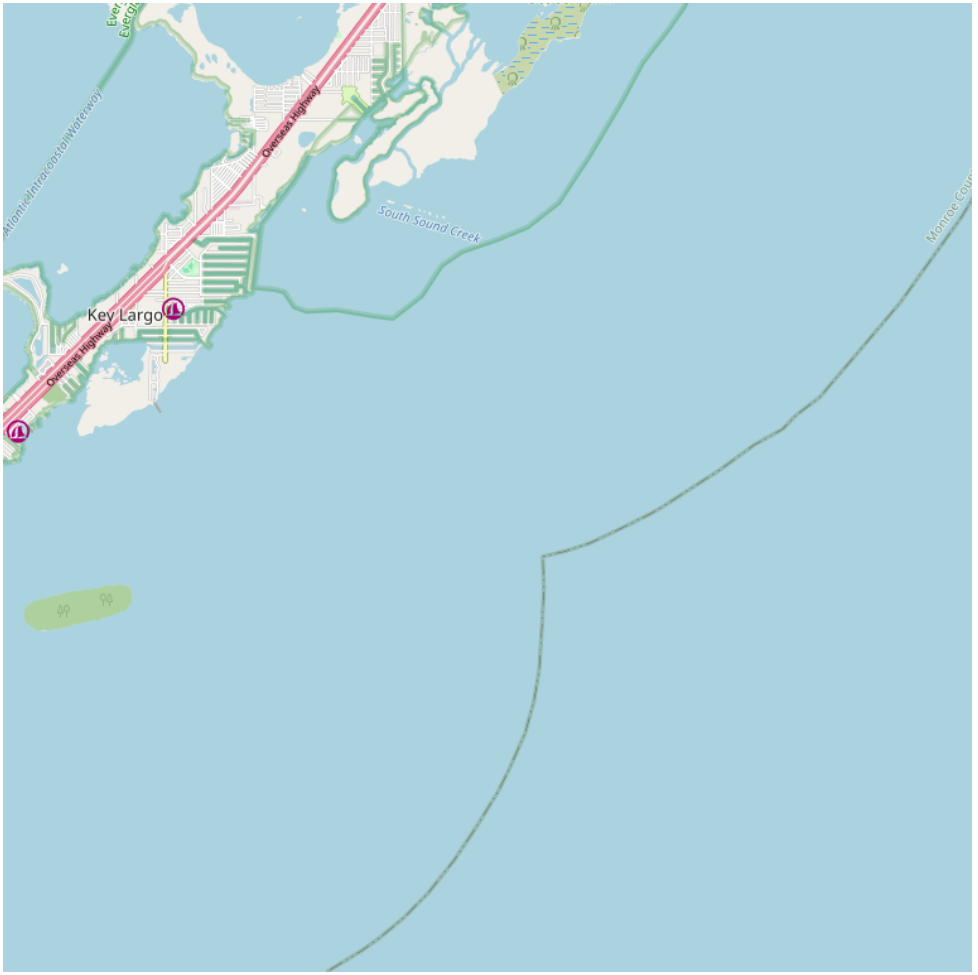

163

The tower of Mosquito Bank

In the Key Largo Area are Mosquito Banks, at a short distance from the Pennekamp Coral Reef State Park.

Mosquito Bank overlies a concave low-elevation indentation or reentrant in the bedrock depression beneath Hawk Channel. Sediments in Mosquito Bank are mostly muddy sands with patchy areas of lime mud that surround scattered patch

reefs.
Reef area hold tons of fish but is much better fishing in the winter mounths.
To get to Mosquito Bank from Pennekamp and Key Largo sound you just head out what is know as south creek, just look for a short tower to the south, it marks the inland side of the patches. Pretty much even if the wind is howling you will be able to see the patchs.
Mosquito bancs sont situés dans la zone de Key Largo, à une courte distance de Pennekamp Coral Reef State Park.
Cette zone de récifs est fréquentée par de nombreux poissons, mais les meilleures pêches se font pendant les mois d'hiver.
Pour se rendre à Mosquito Bank il suffit de rechercher une tour un peu plus au sud, elle marque la face intérieure des plaques. Même si le vent hurle, vous serez capable de voir les plaques.

Mosquito Bank (Key Largo)

19.8.25.13 - Rock Harbor anchorage (Key Largo)

25°04.22 N
80°27.49 W

NW Atlantic Ocean - Gulf of Mexico - West Florida - The Keys (Florida) - Key Largo (Florida Keys)

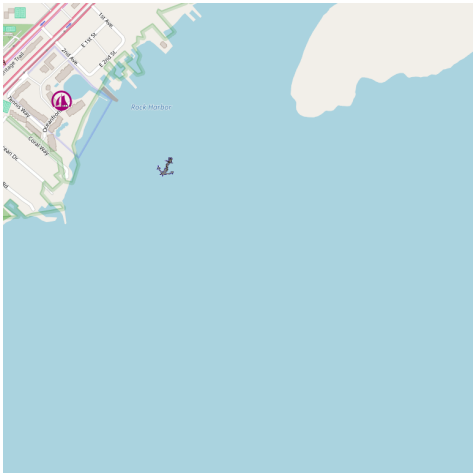

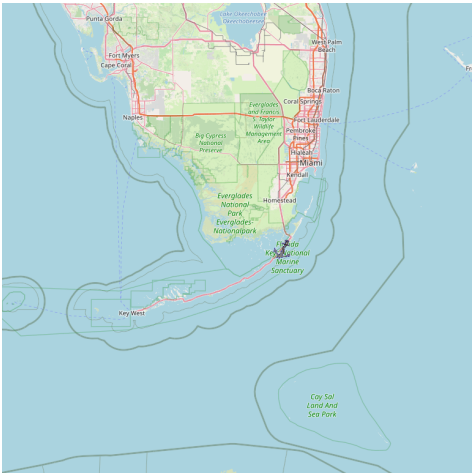

Located on the waters of ?Rock Harbor,? SE of Port Largo Canal and Lake Largo.
Depth: 5 feet
Open to S, E and SE winds.
Situé dans les eaux de "Rock Harbor", au SE de Port Largo et du lac Largo.
Profondeur: 1,5 m
Ouvert aux vents du S, E et SE.

19.8.25.14 - Rodiguez Key (Key Largo)

25°03.09 N
80°27.31 W

NW Atlantic Ocean - Gulf of Mexico - West Florida - The Keys (Florida) - Key Largo (Florida Keys) - Rodiguez Key (Key Largo)

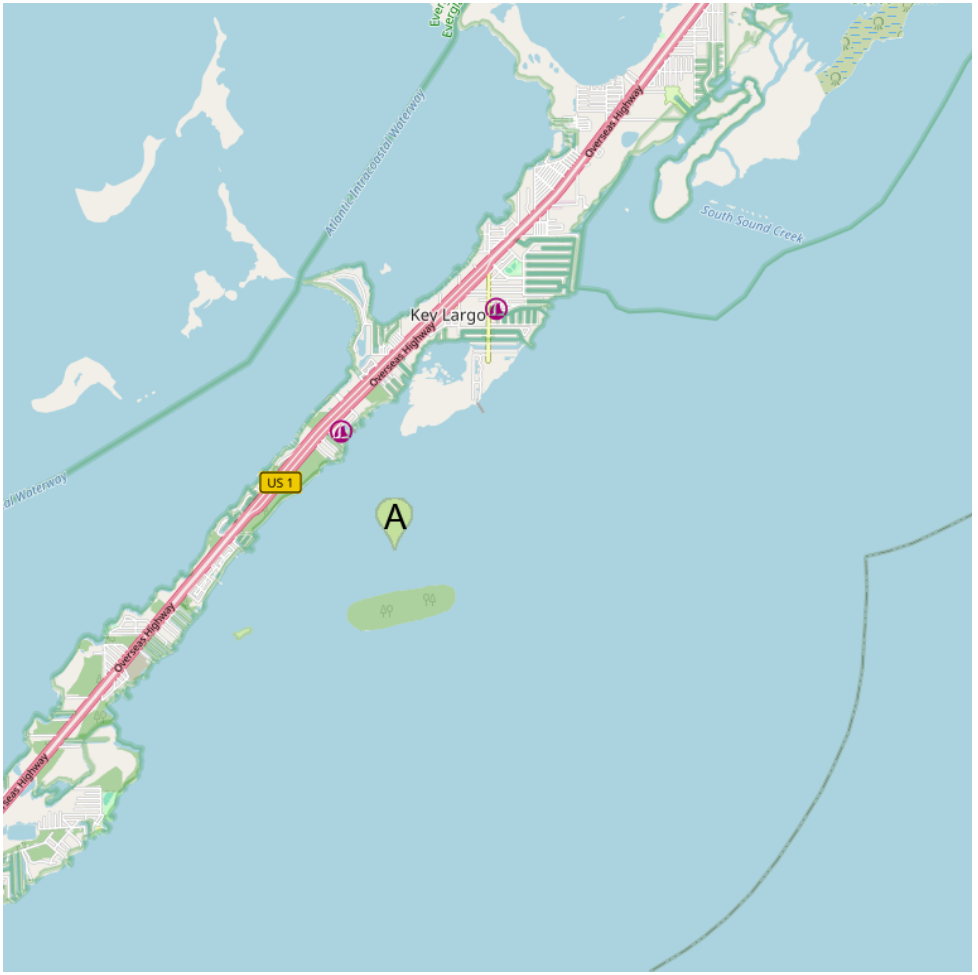

A Rodriguez Key anchorage (Key Largo)

Rodriguez Key is a nearshore mangrove island surrounded by a shallow mud bank. A branching-coral and coralline-algae zone protects the muddy surface and mangroves of the island.
Northern anchorage is possible only when the weather is fair.

Rodiguez Key (Key Largo)

Rodriguez Key est une île recouverte de mangroves et entourée par un banc de vase peu profond. Une zone de ramification de coraux et d'algues coralliennes protègent la surface boueuse et les mangroves de l'île.

On peut mouiller au N de l'île, par beau temps uniquement.

19.8.25.14.1 - Rodriguez Key anchorage (Key Largo)

25°03.47 N
80°27.26 W

NW Atlantic Ocean - Gulf of Mexico - West Florida - The Keys (Florida) - Key Largo (Florida Keys) - Rodiguez Key (Key Largo)

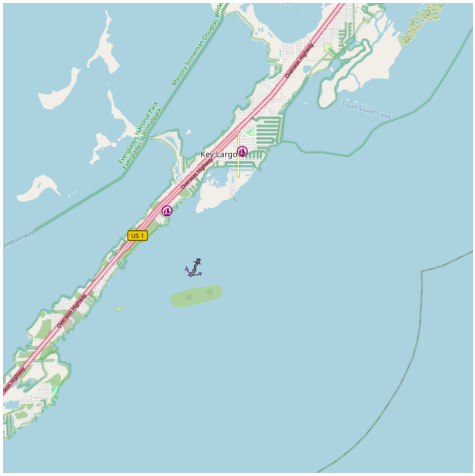

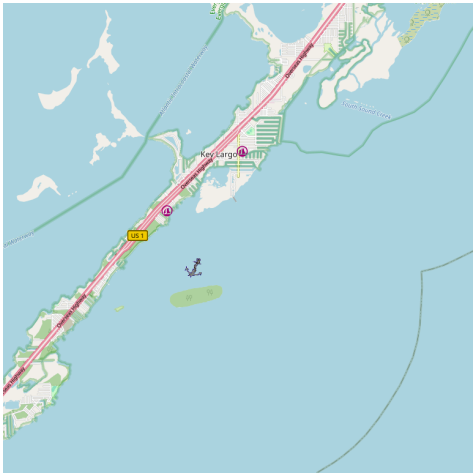

Lies to the north of Rodriguez Key, northwest of Hawk Channel's unlighted daybeacon #37.

Be careful, Rodriguez Key Watch out for very shallow water especially to the north of the key. Maximum depth: 6 feet.

Fair weather only anchorage.

Le mouillage est situé au N de Rodriguez Key, au NW de Hawk Channel, au marqueur #37. Soyez prudent, les eaux de Rodriguez Key sont très peu

profondes en particulier au nord de la clé. Profondeur maximale: 1,8 m. Mouillage de beau temps uniquement.

19.8.25.15 - Blue Waters Marina (Key Largo)

25°01.18 N
80°30.46 W

NW Atlantic Ocean - Gulf of Mexico - West Florida - The Keys (Florida) - Key Largo (Florida Keys)

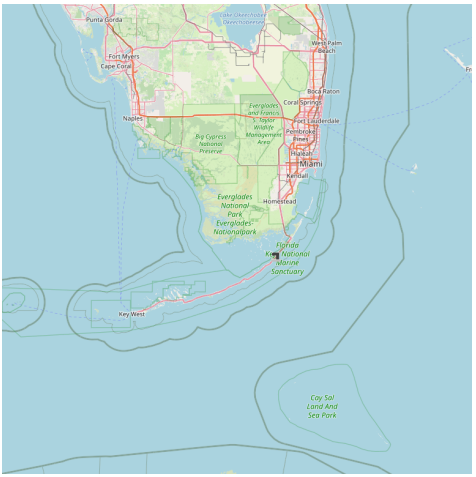

This is a comment by the owner of Blue Waters Marina. I'd like to welcome you to come visit our live aboard community on the ocean-side in Tavernier Florida. There are current photos and reviews that you can look to see what our docks and facilities are like. My residents think that it's a "great place to call home". www.bluewatersmarina.com

Blue Waters Marina is located in Tavernier just minutes off the Atlantic Ocean in the Florida
Keys. Blue Waters Marina is just
50 miles north of Marathon and 93 miles north of Key West.
The marina is located approx. 60 nautical miles south of the Government Cut entrance at Miami, Via Hawks Channel. From the red #2 light at Tavernier
Key (N25 degrees 00.20 W80 degrees. 98) proceed straight west 270 degrees) to the red #4 light. Bear right on a course of 030 degrees to our entrance canal at N25 degrees 00.75 W80 degrees
30.30.
The canal is narrow, but as you near the end a large turning basin will appear to your left. Blue Waters Marina is located on the northwest corner of this twenty foot deep basin.

Tel: (305) 853 5604
Mail: jerry@bluewatersmarina.com
Depth: 7 feet (low tide), 8 to 9 feet (High tide)

Blue Waters Marina est située à Tavernier, à quelques minutes de l'Océan Atlantique dans les Florida Keys. Blue Waters Marina est juste à 50 miles au N de Marathon et 93 miles au N de Key West.

La marina se trouve approximativement à 60 MN au S de l'entrée de Miami, en passant par Hawks Channel. Au fey rouge #2 de Tavernier Key (N25 degrees 00.20 W80 degrees. 98) faire un 270 degré à l'W vers le feu rouge#4. Virer à droite sur un cap au 030 degré vers le canal d'entrée des degrés N25 00,75 W80 30,30.

Le canal est étroit, mais près de la fin un grand bassin d'évitage apparaîtra sur gauche. Blue Water Marina est située au coin NW de ce bassin de 6 m.

Tel: (305) 853 5604
Mail: jerry@bluewatersmarina.com
Profondeur: 2,1 m (marrée basse), 2,4 à 2,7 m (Marrée haute)

2011:01:04 16:36:52

19.8.25.16 - Molasses Reef (Key Largo)

25°00.90 N
80°23.06 W

NW Atlantic Ocean - Gulf of Mexico - West Florida - The Keys (Florida) - Key Largo (Florida Keys)

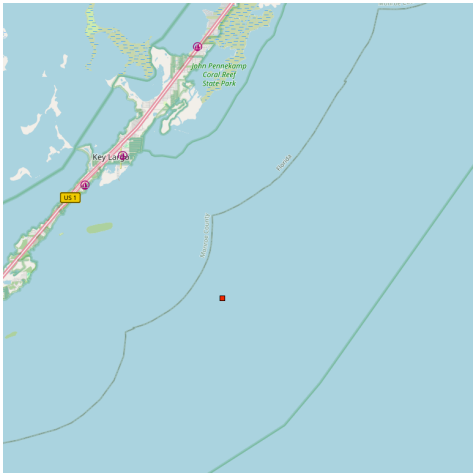

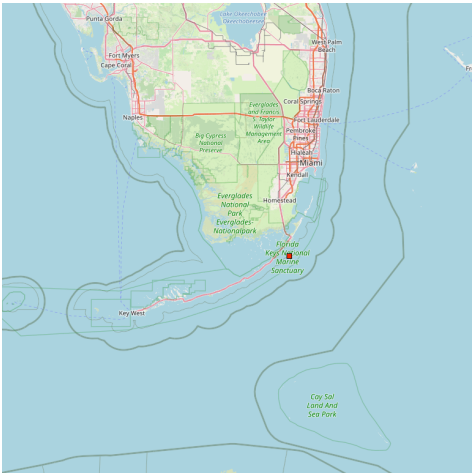

This is arguably the most beautiful collection of reefs in all of Florida! Rather than a single site, Molasses is an extensive reef complex with diving depths from about 10 feet to more than 70. At depths ranging from 10-40 feet, Molasses Reef features high profile spur and groove coral formations. At 40-60 feet down, seaward sand chutes separate a gently sloping hard flat bottom adorned by hard and soft corals, along with a variety of sponges. The "drop-off" begins in the 50-60 foot range, and extends downward at various angles to the 70-100 foot range. Excellent drift diving can be found here.

Certain areas have distinct features for which they have been named, such as Spanish Anchor Winch Hole, Fire Coral Caves, Hole in the Wall and many others. Snorkelers will enjoy the shallow spur and groove formations typified by Elkhorn and Boulder Corals punctuated by seafans.

Divers will find plenty to occupy them as well. Visibility is generally excellent on this reef as it is "rinsed" by the currents of the nearby gulfstream.

This is probably the most visited site in the Florida Keys and possibly the United States. Because of this, Marine officers generally patrol this area. These officers make sure that divers understand that even touching coral reef can kill these beautiful organisms. This site houses massive brain coral, star coral, and other large barrier corals.

Caves and ledges provide homes for lobsters, crabs, moray eels, parrot fish, angelfish, filefish, turtles, rays, and sometimes nurse sharks.

Divers will be able to come fairly close to these creatures. Sandy patches divide areas of coral and create an amazing sight. An old ship winch and an eight-foot

anchor help to create the unique and interesting nature of this dive. Boaters must tie off to one of the 40 mooring buoys surrounding the large tower marking the reef.

This area was harmed when the freighter, Wellwood, ran aground here in 1984. Damaged areas are marked and should be avoided. Part of the remaining rubble from Wellwood is contained in the .3 square nautical mile Sanctuary Preservation Area (SPA) which reaches down to 60-feet.

This is a dive not to miss for anyone traveling to the area. Those looking to snorkel should stay to the northern, shallower end of the reef while divers will want to explore the southern end. This is also an easily accessible and highly used night-dive site.

Local legend suggests that Molasses is named for a barge that grounded here many years ago carrying a cargo of molasses barrels, but much of the strewn wreckage is probably from a wooden hulled Austrian ship named Slobodna, run aground here in 1887.

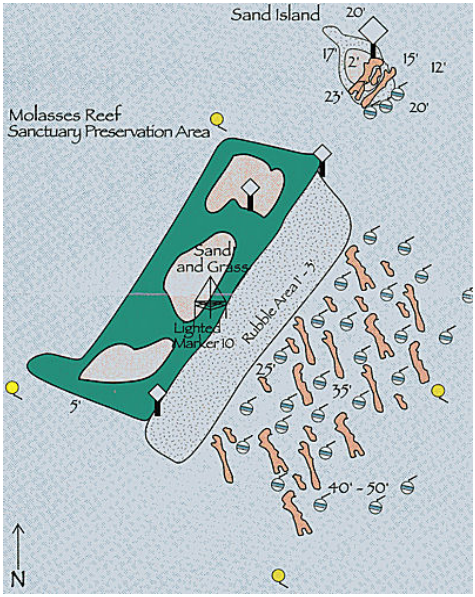

C'est sans doute la plus belle collection de récifs dans toute la Floride! Plutôt que d'un seul site, Molasses reef est un vaste complexe de récifs avec des profondeurs de plongée à partir d'environ 3 m à plus de 21 m. À des profondeurs allant 3/12 m, Molasses Reef éperon caractéristique, élevé avec formations de corail. À 12/18 m plus bas, le sable au larges chutes sépare un fond plat, rigide en pente douce orné de coraux durs et mous, avec une variété d'éponges. Le «Drop-off" commence dans la fourchette 15/18 m, et s'étend vers le bas à des angles variés au pied de la plage 21/30 m. On peut trouver ici une excellente plongée en dérive.

Certaines zones ont des caractéristiques distinctes pour lesquelles elles ont été nommées, comme l'espagnol Anchor Winch Hole, Corail de feu Caves, Hole in the Wall et beaucoup d'autres. Les plongeurs apprécieront l'éperon peu profond et les formations caractérisées par Elkhorn et Corals Boulder ponctuées par

seafans. Ce coin est très fréquenté par les plongeurs. La visibilité est généralement excellente sur ce récif comme il est "rincé" par les courants de la Gulfstream à proximité.
C'est probablement le site le plus visité dans les Keys de Floride et éventuellement les
États-Unis. Pour cette raison, les agents maritimes patrouillent en général ce domaine. Les plongeurs doivent comprendre que même toucher des récifs coralliens peut tuer ces beaux organismes. Ce site héberge le corail massif des cerveaux, le corail étoile, et d'autres coraux barrière importants. Grottes et corniches fournissent des logements aux homards, crabes, murènes, poissons perroquets, poissons-anges, filefish, tortues, raies, et parfois des requins nourrice. Les plongeurs seront en mesure de venir assez proches de ces créatures. Les Patches Sandy divisent des zones de corail et créent un spectacle étonnant. Le vieux treuil d'un navire et une ancre de 2,4 m contribuent à créer la nature unique et intéressant de cette plongée. Les plaisanciers doivent attacher leur bateau à l'une des 40 bouées d'amarrage autour de la grande tour marquant le récif.
Cette zone a été blessée lorsque le cargo, Wellwood, a échoué ici en 1984. Les zones endommagées sont marquées et doivent être évitées. Une partie des gravats restants de Wellwood est contenue dans la zone des 3 miles nautiques carrés, zone de préservation du Djoudj (SPA), qui descend à 18 m. C'est une plongée à ne pas manquer pour tous ceux qui voyagent dans la région. Ceux qui cherchent à faire de la plongée libre doivent rester dans la partie N, fin peu profonde du récif, tandis que les plongeurs pourront explorer l'extrémité sud. Il s'agit également d'un dispositif facilement accessible et très utilisé de nuit par les plongeurs.
La légende locale suggère que Molasses Reef est nommé ainsi car il y a de nombreuses années un navire à coque en bois autrichien nommé Slobodnatrans transportait probablement une cargaison de barils de mélasse, il s'est échoué ici en 1887 et une grande partie de l'épave fut éparpillée.

19.8.25.17 - Mangrove Marina (Key Largo)

25°00.64 N
80°31.24 W

NW Atlantic Ocean - Gulf of Mexico - West Florida - The Keys (Florida) - Key Largo (Florida Keys)

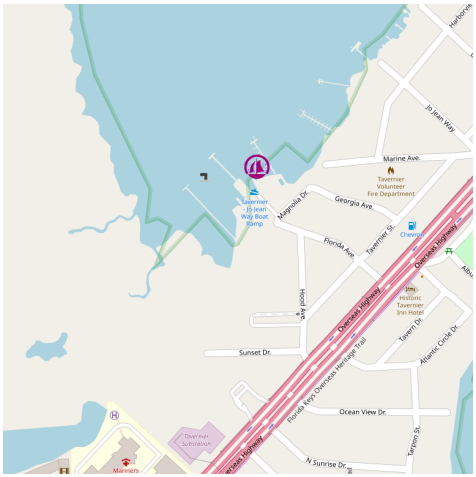

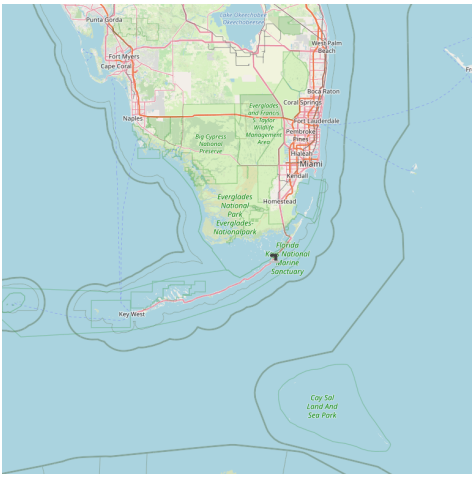

canal 16

Mangrove Marina is located on Key Largo, at ICW marker #65 and between day markers #1 and #2.

130 slips with 15 transients (<65 feet)

Reservations are preferred.

Tel - (305) 852-8380

Fax - (305) 852-9466

Email - mangrove@terranova.net

Mangrove

Marina est située sur Key Largo, au marqueur ICW # 65 et entre les marques de jour #1 et #2.
130 pl dont 15 visit. (<20 m)
Réservation conseillée.
Tel - (305) 852-8380
Fax - (305) 852-9466

Email - mangrove@terranova.net

19.8.25.18 - Pickles Reef (Key Largo)

24°59.24 N
80°07.89 W

NW Atlantic Ocean - Gulf of Mexico - West Florida - The Keys (Florida) - Key Largo (Florida Keys) - Pickles Reef (Key Largo)

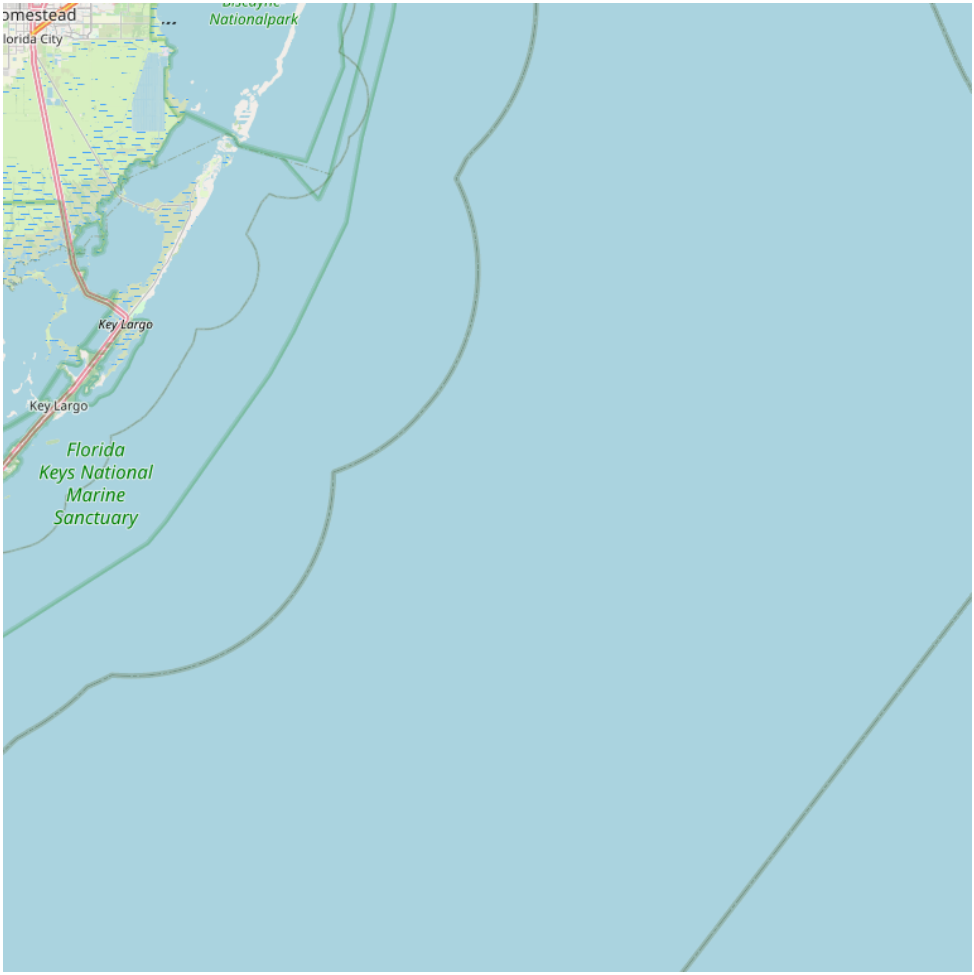

163

Pickles Reef is located about five and a half nautical miles off the southern part of Key Largo. Visibility is usually 40 to 70 feet, and current isn't ever really too strong.

Pickles Reef has no marker or mooring buoys. The depth of the water here ranges from 10' to 25'. It's located about two and a half miles from

Molasses Reef. The GPS coordinates are 24'59.170N and 080'24.940W.This reef

gets its name from a bunch of pickle barrels that are scattered on the ocean floor. The ship carrying them went down after hitting the reef. The barrels were full of cement on there was to either Key West or the
Dry Tortugas. It's thought that the cement was being used in the building of East and West Martello Tower or Fort Jefferson during the
Civil War era.
These barrels are now encrusted with the largest pillar coral in the
Florida Keys. There's an area on the north part of the reef that's called Pillar Coral Forrest. You may need to swim around a little bit to find it, but it's worth the effort. There's also the bones of a shrimp boat that's covered with colorful corals and sponges that add to the beauty of the reef.

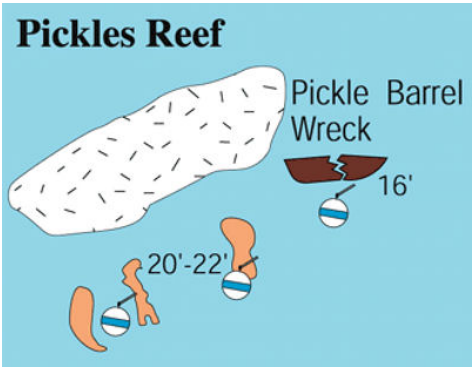

Pickles Reef est situé à environ cinq miles et demi marins au large de la partie sud de Key Largo. La visibilité est habituellement de 12 à 21 m, et le courant n'est pas toujours vraiment trop fort.
Pickles Reef n'a pas de marqueur ou de bouées d'amarrage. La profondeur de l'eau ici varie de
10 'à 25'. Il est situé à environ deux miles
et demi à partir de Melasse reef. Les coordonnées GPS sont 24'59 ,170 N et 080'24 ,940 W. Cet écueil tient son nom de barils de cornichons qui se sont éparpillés sur le plancher océanique. Le navire les transportant a coulé après avoir heurté le récif. Les fûts étaient remplis de ciment destinés soit à Key West ou à Dry Tortugas. On croit que le ciment était utilisé dans le bâtiment de la Tour Martello ou de Fort Jefferson pendant la Guerre de Sécession.
Ces barils sont maintenant incrustés de corail, formant le plus grand pilier dans les
Keys de Floride. Il y a une zone sur la partie nord du récif qui s'appelle pilier Coral Forrest. Vous avez besoin de nager autour un petit peu pour le trouver, mais ça vaut la peine. Il y a aussi les os d'un crevettier qui est couvert de coraux et d'éponges colorées qui ajoutent à la beauté du récif.

19.8.25.19 - Conch Reef (Key Largo)

24°57.52 N
80°19.26 W

NW Atlantic Ocean - Gulf of Mexico - West Florida - The Keys (Florida) - Key Largo (Florida Keys)

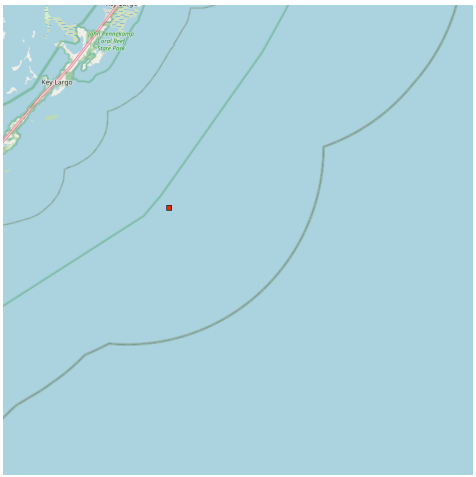

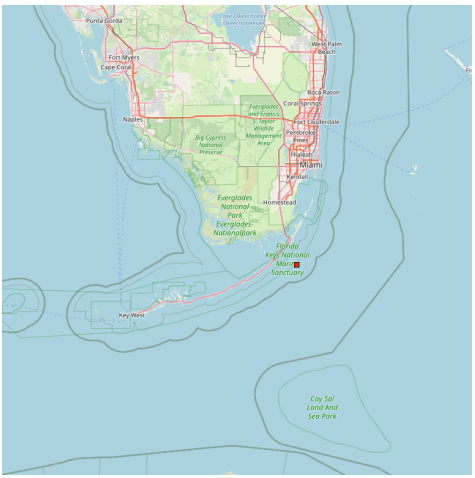

Buoy at Aquarius underwater research laboratory's entry.

Conch Reef has one of the best developed reef wall systems in the Keys. Conch Reef contains stands of rare pillar coral and provides excellent habitat for conch. The seaward side has one of the best developed reef wall systems in the keys. Octocorals and basket sponges are also present at this site.

The Sanctuary Preservation Area (SPA) is located approximately 5nm (9km) south of Tavernier Key. The Research Only Area is located approximately 5nm (9km) southeast of Tavernier and is adjacent to the Conch Reef Sanctuary Preservation Area (SPA).

The SPA is rectangular and covers and area of approximately 0.07nm2, or about 23ha. It runs from the landward boundary to an approximate depth of 45 feet, and

includes some of the reef wall. Catch and release fishing by trolling will be allowed in this SPA. In the area of marker #12, approximativly, are buoys and the depth range from 17' to 5' shallows.

Conch Reef is easily accessible from Key Largo and is heavily used by divers, with some tropical fish collecting in the rubble zone. There is little user conflict because lobster fishermen operate away from the area of heavy diving activity. Recreational fishermen troll the reef wall in 160 to 180 feet of water.

The SPA is adjacent to a Special-use Area designated as "Research Only" which will provide an area for the Aquarius underwater laboratory to conduct research. The boundary of the Research Only area approximates the current designated "no anchor" zone for the Aquarius underwater laboratory, entry is restricted.

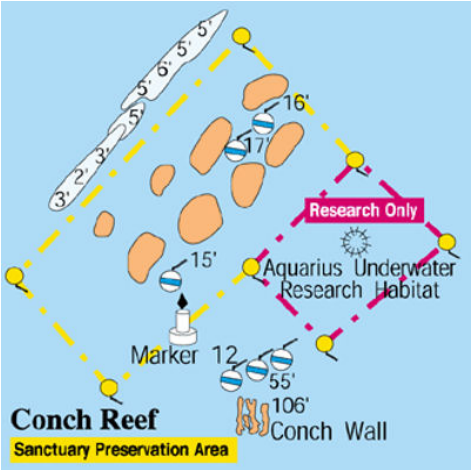

Bouée à l'entrée de la station d'étude et de recherche sous-marine Aquarius.

Conch Reef est l'un des systèmes récifaux les plus développés dans les Keys. Conch contient des piliers de récifs de corail rares qui fournissent un habitat idéal pour Conch. Le côté vers la mer a l'un des systèmes récifaux les plus développées dans les clés. Octocoralliaires et éponges panier sont présents sur ce site.

Le sanctuaire de préservation Area (SPA) est situé à environ 5 nm (9km) au sud de Key

Tavernier. La zone de recherche est située à environ 5 nm (9km) au sud de Tavernier

et est adjacente au Sanctuaire Conch Reef Conservation Area (SPA).

La SPA est rectangulaire et recouvre une superficie d'environ 0.07nm2, soit environ 23ha. Elle s'étend de la limite la plus proche à une profondeur approximative de 13,5 m, et comprend un certain nombre de murs de récifs. La pêche avec remise à la traîne ne sera pas admise dans le CFD.

Dans la zone du marqueur #12, approximativement, se trouvent des bouées. La profondeur va de 5 m à 1,5 m.

Conch Reef est facilement accessible à partir de Key Largo et est largement utilisé par les plongeurs, avec quelques poissons tropicaux dans la zone de collecte des décombres. Il n'y a pas de conflit d'utilisateurs parce que les pêcheurs de homard opèrent loin de la zone d'activité de plongée. Les pêcheurs amateurs occupent le récif de 48 à 54 m d'eau.

La SPA est adjacente à une zone spéciale d'utilisation désignée comme "la recherche seulement qui fournira un espace pour le laboratoire sous-marin Aquarius à la recherche. Les limites de la seule zone de recherche se rapproche de l'actuelle zone désignée" aucune ancre " pour le laboratoire sous-marin Aquarius, l'entrée est interdite.

19.8.26 - Biscayne National Park (Florida)

25°28.61 N
80°11.33 W

NW Atlantic Ocean - Gulf of Mexico - West Florida - The Keys (Florida) - Biscayne National Park (Florida)

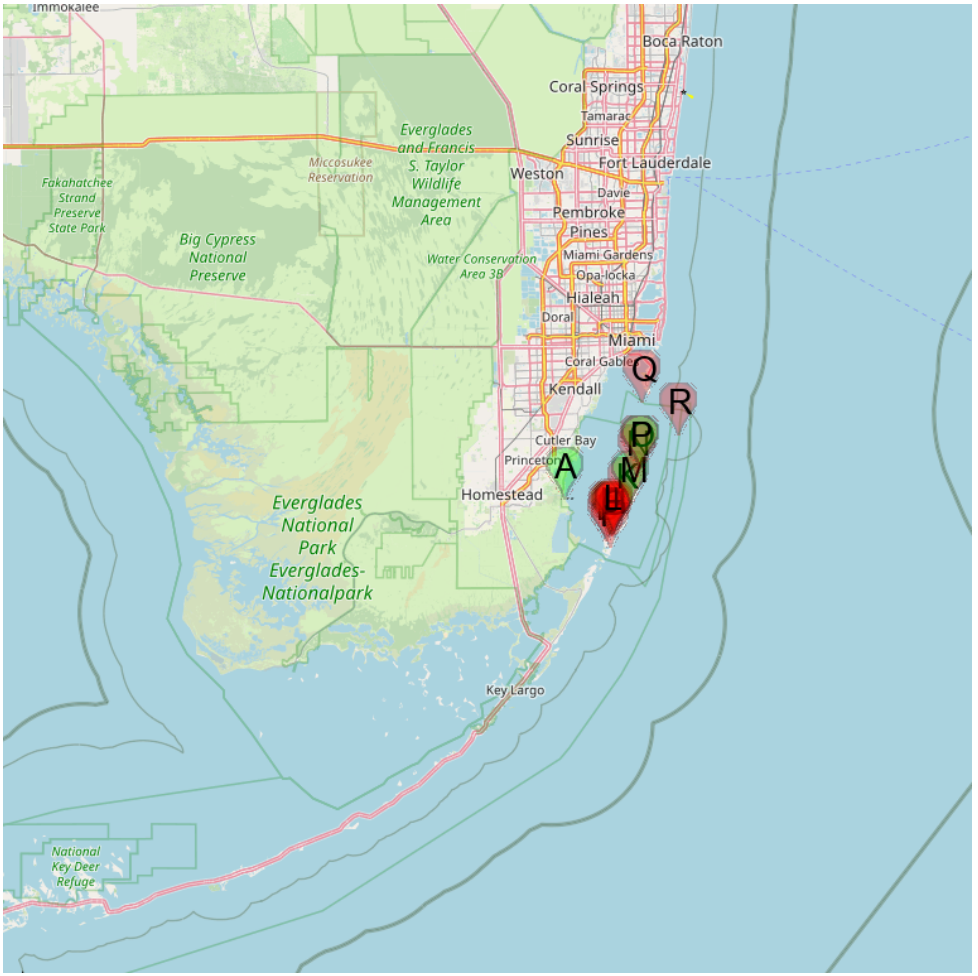

- A Herbert Hoover Marina (Miami)
- B Totten Key (Biscayne FP)
- C Rubicon Keys (Biscayne NP)
- D Caesar Creek anchorage (Biscayne NP)
- E Reid Key (Biscayne NP)
- F Old Rhodes Key (Biscayne NP)
- G Porgy Key (Biscayne NP)
- H Meig's Key (Biscayne NP)
- J Caesar's Rock (Biscayne NP)
- K Elliot Key (Florida)
- L Adams Key (Biscayne NP)
- M Elliot Key Harbor (Biscayne NP)
- N Sands Key (Biscayne NP)
- O Boca Chita Key (Key Biscayne)
- P Boca Chita Key Marina (Key Biscayne)
- Q Biscayne Channel (Biscayne Key)

Fowey Roks Light (Miami)

Biscayne National Park, a protected area, is between Mile
1097.0 and Mile 1119.2. The National Park Service has established an anchorage area off the northern end of Elliott Key, opposite Mile
1110.0. The anchorage is marked by buoys. A park ranger is stationed at
Elliott Key Harbor opposite Mile 1112.4. Berths and camp sites are available. No services are available.
The park, located just 21 miles east of Everglades National Park, was established as a national monument in 1968. In 1980 it was enlarged to
181,500 acres and designated as a national park to protect a rare combination of terrestrial and undersea life, to preserve a scenic subtropical setting, and to provide an outstanding spot for recreation and relaxation.
It contains well-sheltered section of Biscayne Bay, about 45 low islands, called "keys," and about 20 miles of mainland mangrove shoreline.
Sea turtles are common in Biscayne Bay, feeding on the sea grasses on the shallow bay bottom.
Today, there is some harvesting of sponges is limited and the price of natural sponges has greatly increased.
At the center of Biscayne National Park are the coral reefs. Unlike the ocean depths, which are dark and nearly lifeless, the shallow water reefs are inundated with light and burgeoning with life. Brilliantly colorful tropical fish and other curious creatures populate the reefs.
The keys can be reached only by boat. Developed recreation areas and services are limited to a few islands. Boat fuel, supplies and food are not available on any island but are available at mainland marinas.
Only Elliott Key has drinking water.

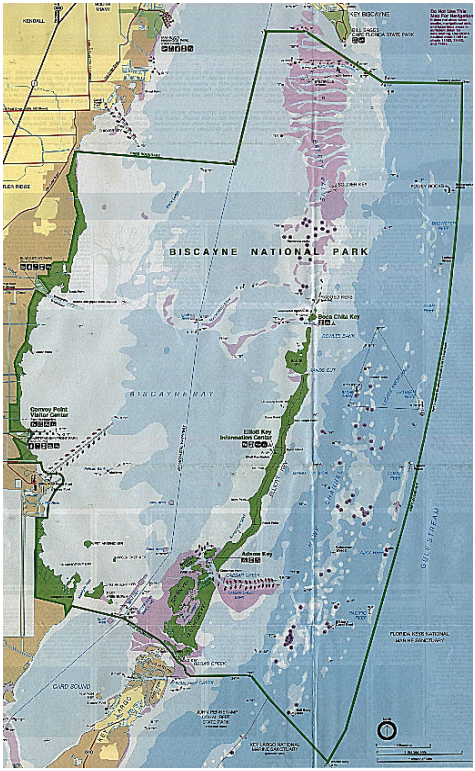

Biscayne National Park (Florida)

Biscayne National Park, une zone protégée, se trouve entre le point milliaire 1097,0 et le point milliaire 1119,2. Le National Park Service a établi une zone de mouillage au large de la pointe nord de Elliott Key, en face de Mile 1110,0. L'ancrage est marqué par des bouées.

Un gardien de parc est stationné à Elliott Key en face du port Mile 1112,4. Les points de mouillage et les terrains de camping sont disponibles. Aucun service n'est disponible.

Le parc, situé à seulement 21 miles à l'est du Parc national des Everglades, a été créé comme un monument national en 1968. En 1980, il a été élargi à 181.500 hectares et désigné comme un parc national pour protéger une rare combinaison de la vie terrestre et marin, et préserver un cadre pittoresque subtropicale, ainsi que de fournir un emplacement privilégié pour les loisirs et la détente.

C'est la zone bien abritée de la baie de Biscayne, avec environ 45 îles basses, appelées «clés», et avec environ 20 miles de côte continentale en mangrove.

Les tortues de mer sont courantes dans la baie de Biscayne, se nourrissant d'algue sur le fond de la baie peu profonde.

Aujourd'hui, la récolte d'éponges est limitée et le prix des éponges naturelles a considérablement augmenté.

Les touches ne sont accessibles que par bateau. Les aires de loisirs et les services sont limitées à quelques îles. Bateau de carburant, fournitures et denrées alimentaires ne sont pas disponibles sur toute l'île, mais sont disponibles dans les marinas du continent. Seuls Elliott Key a l'eau potable.

Les récifs coralliens sont au centre du Parc national de Biscayne . Contrairement aux profondeurs de l'océan, qui est sombre et presque sans vie, les récifs des

eaux peu profondes sont inondés de lumière et en plein essor avec la vie. Des poissons colorés tropicaux et autres créatures bizarres peuplent les récifs.

19.8.26.1 - Herbert Hoover Marina (Miami)

25°27.76 N
80°20.35 W

NW Atlantic Ocean - Gulf of Mexico - West Florida - The Keys (Florida) - Biscayne National Park (Florida)

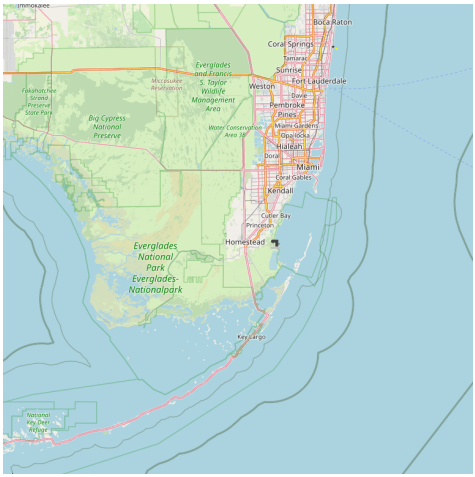

canal 16, 72

Dock away from it all at this gateway to the Florida Keys in the crystal clear waters of south Biscayne Bay, next to the beautiful coral reefs of Biscayne National Park and the Florida Keys Marine Sanctuary. It is in a beautiful tropical setting with a natural atoll pool and beach. It has a full-line snackbar at the beach, picnic pavilions, grills, fishing area and a large playground.
Located at Convoy Point, next to the Biscayne National Park
Headquarters (south side). On Biscayne Bay, approximately one mile north of the F.P.L. Channel (identified by its twin stacks), and approximately six miles southwest of ICW Channel Markers "5" and "6", or the area better known as the Featherbeds.
Depth: 3,5' to 5' (approach), 5' to 6' (dockside)
Advanced reservations are requested.
Accommodates vessels to 50'
Tel: 305-230-3033

Dock loin de tout à cette porte d'entrée vers les Florida Keys dans les eaux cristallines de la baie de Biscayne sud, à côté du somptueux récifs de coraux de Biscayne National Park et le
Florida Keys Marine Sanctuary. C'est dans un magnifique cadre tropical avec une

piscine naturelle atoll et de la plage. Il dispose d'un snack-bar complet en ligne sur la plage, des pavillons de pique-nique, grils, zone de pêche et une grande aire de jeux.
Situé à Convoi Point, à côté du siège de Biscayne National Park (côté sud). Sur Biscayne Bay, à environ un mile au nord de la FPL Channel (identifié par ses piles jumelles), et environ six miles au sud-ouest de la ICW balises de chenal «5» et «6», ou de la région mieux connue sous le nom de Featherbeds.
Profondeur: 1 à 1,5 m (approche), 1,5 à 1,8 m (quai)
Réserver en avance.
Bateaux < 15 m
Tel: 305-230-3033

19.8.26.2 - Totten Key (Biscayne FP)

25°22.74 N
80°14.95 W

NW Atlantic Ocean - Gulf of Mexico - West Florida - The Keys (Florida) - Biscayne National Park (Florida) - Totten Key (Biscayne FP)

163

Totten Key is an island north of the upper Florida Keys in Biscayne National Park.
It is located in southern Biscayne Bay, just west of Old Rhodes Key.
It was probably named for General James E. Totten who was Chief of Engineers for the U.S. Army. In 1848, Totten was in charge of a survey of the

Florida coast concentrating on Biscayne Bay.

🇫🇷 Totten Key est une île au nord de la partie supérieure des Florida Keys dans le Parc national de Biscayne.

Elle est située dans le sud de la baie de Biscayne, à l'ouest de Old Rhodes Key.

Elle a probablement été nommée ainsi en mémoire du général James E. Totten qui était chef des ingénieurs de l'armée américaine. En 1848, Totten a été chargé d'une enquête sur la côte de la

Floride en se concentrant sur Biscayne Bay.

19.8.26.3 - Rubicon Keys (Biscayne NP)

25°23.70 N
80°14.67 W

NW Atlantic Ocean - Gulf of Mexico - West Florida - The Keys (Florida) - Biscayne National Park (Florida) - Rubicon Keys (Biscayne NP)

A Caesar Creek anchorage (Biscayne NP)

The Rubicon Keys are two small islands north of the upper Florida Keys in Biscayne National Park.
They are located in southern Biscayne Bay, just north of Old Rhodes Key and Totten Key, and just east of the southern tip of Elliott Key. They are on the south side of Caesar Creek, the creek that separates Elliott and Old Rhodes Keys.

Les clés Rubicon sont deux petites îles au nord de la partie supérieure des Florida Keys dans le Parc National de Biscayne.
Elles sont situées dans leS de la baie de Biscayne, juste au N de Old Rhodes Key et Key
Totten, et juste à l'E de la pointe S d'Elliott Key. Elles sont situées sur le côté S de César Creek, le ruisseau qui sépare Elliott et Old Rhodes Keys.

19.8.26.3.1 - Caesar Creek anchorage (Biscayne NP)

25°23.71 N
80°14.44 W

NW Atlantic Ocean - Gulf of Mexico - West Florida - The Keys (Florida) - Biscayne National Park (Florida) - Rubicon Keys (Biscayne NP)

Located on the narrow stream lying off the southwesterly banks of Caesar Creek between Reid and Rubicon Keys.
Minimum depth: 4' in entrance channel, must navigate an unmarked channel from Caesar Creek to reach anchorage, but 8' depth in the anchorage itself.
Good shelter.

Situé sur le cours d'eau étroit qui se trouve sur les rives sud-ouest de Caesar Creek entre Reid et Rubicon Keys.
Profondeur minimum: 1,2 m à l'entrée du chenal, il faut naviguer dans le Caesar Creek canal non balisé pour atteindre le mouillage. Le mouillage proprement dit fait 2,4 m de profondeur.

19.8.26.4 - Reid Key (Biscayne NP)

25°23.57 N
80°14.42 W

NW Atlantic Ocean - Gulf of Mexico - West Florida - The Keys (Florida) - Biscayne National Park (Florida) - Reid Key (Biscayne NP)

163

Reid Key is a small island north of the upper Florida Keys in Biscayne National Park.
It is located in southern Biscayne Bay, just north of Old Rhodes Key and Totten Key, just east of the southern tip of Elliott Key, and in between the Rubicon

Keys and Porgy Key. It is on the south side of Caesar
Creek, the creek that separates Elliott and Old Rhodes Keys.
🇫🇷 Reid Key est une petite
île au N de la partie supérieure des Florida Keys dans le Parc national de Biscayne.
Elle est située dans le sud de la baie de Biscayne, juste au nord de Old Rhodes Key et Key Totten, juste à l'est de la pointe sud de Key Elliott, et entre les touches Rubicon et Porgy Key. Elle se trouve sur le côté sud de César Creek, le ruisseau qui sépare
Elliott et Old Rhodes Keys.

19.8.26.5 - Old Rhodes Key (Biscayne NP)

25°22.11 N
80°14.38 W

NW Atlantic Ocean - Gulf of Mexico - West Florida - The Keys (Florida) - Biscayne National Park (Florida) - Old Rhodes Key (Biscayne NP)

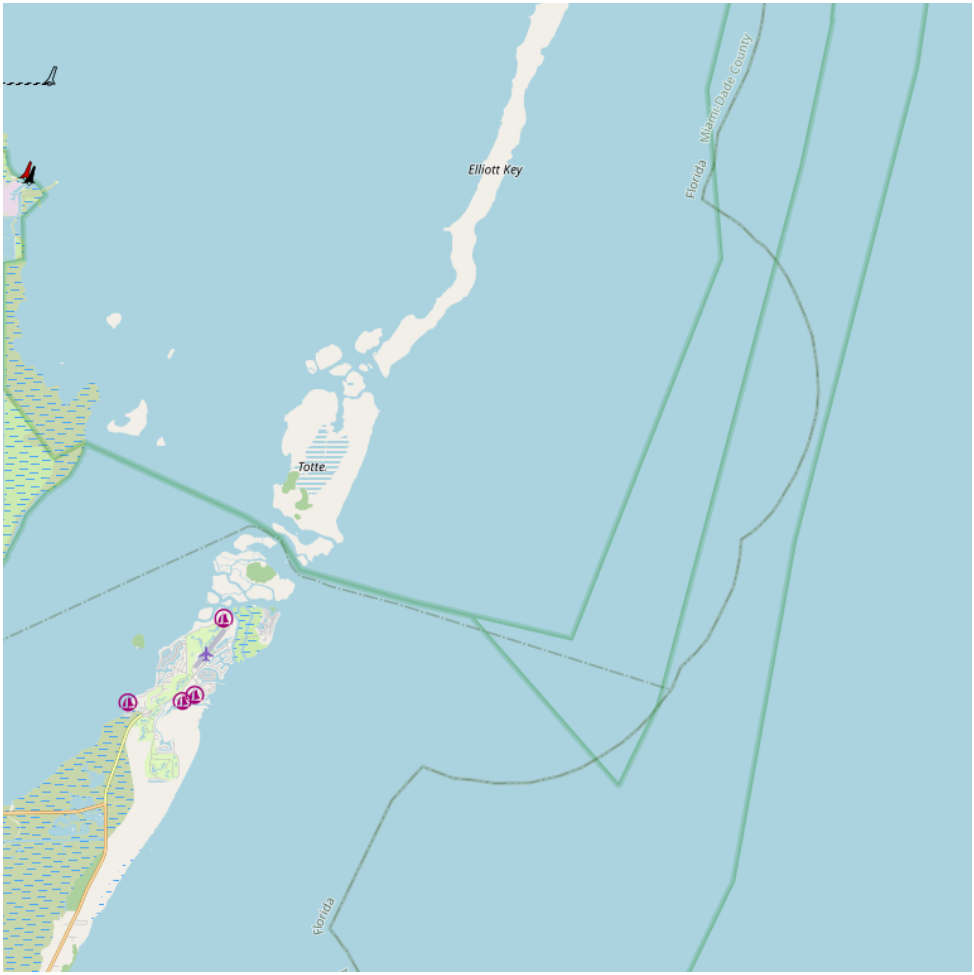

163

Old Rhodes Key is an island north of the upper Florida Keys in Biscayne National Park.
It is located just north of Broad Creek in the lower part of Biscayne Bay.

Old Rhodes Key est une île des Keys, archipel des États-Unis d'Amérique situé dans l'océan Atlantique au sud de la péninsule de Floride.

Elle est située au N de Broad Creek, dans le parc national de Biscayne.

19.8.26.6 - Porgy Key (Biscayne NP)

25°23.37 N
80°14.20 W

NW Atlantic Ocean - Gulf of Mexico - West Florida - The Keys (Florida) - Biscayne National Park (Florida) - Porgy Key (Biscayne NP)

163

Porgy Key is a small island north of the upper Florida Keys in Biscayne National Park.
It is located in southern Biscayne Bay, just north of Old Rhodes Key and Totten Key, just southeast of the southern tip of Elliott Key, and in between Old Rhodes and Reid

Keys. It is on the south side of Caesar Creek, the creek that separates
Elliott and Old Rhodes Keys.
It was earlier known as Porgee Key.
Porgy Key was the home for many years of "Sir" Lancelot Jones, a long-time resident. Hurricane Andrew in 1992 destroyed the residence.
🇫🇷 Porgy Key est une petite
île au nord de la partie supérieure des Florida Keys dans le Parc national de Biscayne.
Elle est située dans le sud de la baie de Biscayne, juste au nord de Old Rhodes Key et Key Totten, juste au sud de la pointe sud de Key Elliott, et entre le Vieux-Rhodes et Reid
Keys. Elle se trouve sur le côté sud de César Creek, le ruisseau qui sépare Elliott et Old Rhodes Keys.
Elle était auparavant connue sous le nom Porgee Key.
Porgy clés a été la maison, pendant de nombreuses années, de
"Sir Jones" Lancelot, un résident de longue date. L'ouragan
Andrew en 1992 a détruit la résidence.

19.8.26.7 - Meig's Key (Biscayne NP)

25°23.60 N
80°14.03 W

NW Atlantic Ocean - Gulf of Mexico - West Florida - The Keys (Florida) - Biscayne National Park (Florida) - Meig's Key (Biscayne NP)

163

Meig's Key is a small island north of the upper Florida Keys in Biscayne National Park.
It is located in southern Biscayne Bay, just north of Old Rhodes Key and Totten Key, just southeast off the southern tip of Elliott Key, and due south of Adams

Key.
It is on the south side of Caesar Creek, the creek that separates Elliott and Old Rhodes Keys.
Key Meig est une petite
île au nord de la partie supérieure des Florida Keys dans le Parc national de Biscayne.
Elle est est située dans le sud de la baie de
Biscayne, juste au nord de Old Rhodes Key et Key Totten, au sud-est au large de la pointe sud de Key Elliott, et au sud de Key Adams.
Elle est sur le côté sud de César Creek, le ruisseau qui sépare
Elliott et Old Rhodes Keys.

19.8.26.8 - Caesar's Rock (Biscayne NP)

25°23.62 N
80°13.93 W

NW Atlantic Ocean - Gulf of Mexico - West Florida - The Keys (Florida) - Biscayne National Park (Florida) - Caesar's Rock (Biscayne NP)

163

Caesar Rock is a small island north of the upper Florida Keys in Biscayne National Park.
It is located in southern Biscayne Bay, just north of Old Rhodes Key and Totten Key, just southeast off the southern tip of Elliott
Key, and due south of Adams Key. It is in the middle of Caesar Creek, the creek that separates Elliott and Old Rhodes Keys.

César Rock est une petite île au nord de la partie supérieure des Florida Keys dans le Parc national de Biscayne.
Elle est située dans le sud de la baie de Biscayne, juste au nord de Old Rhodes Key et Key Totten, au sud-est au large de la pointe sud de Key Elliott, et au sud de Key Adams. Elle est au milieu de César Creek, le ruisseau qui sépare Elliott et Old Rhodes Keys.

19.8.26.9 - Elliot Key (Florida)

25°26.49 N
80°12.31 W

NW Atlantic Ocean - Gulf of Mexico - West Florida - The Keys (Florida) - Biscayne National Park (Florida) - Elliot Key (Florida)

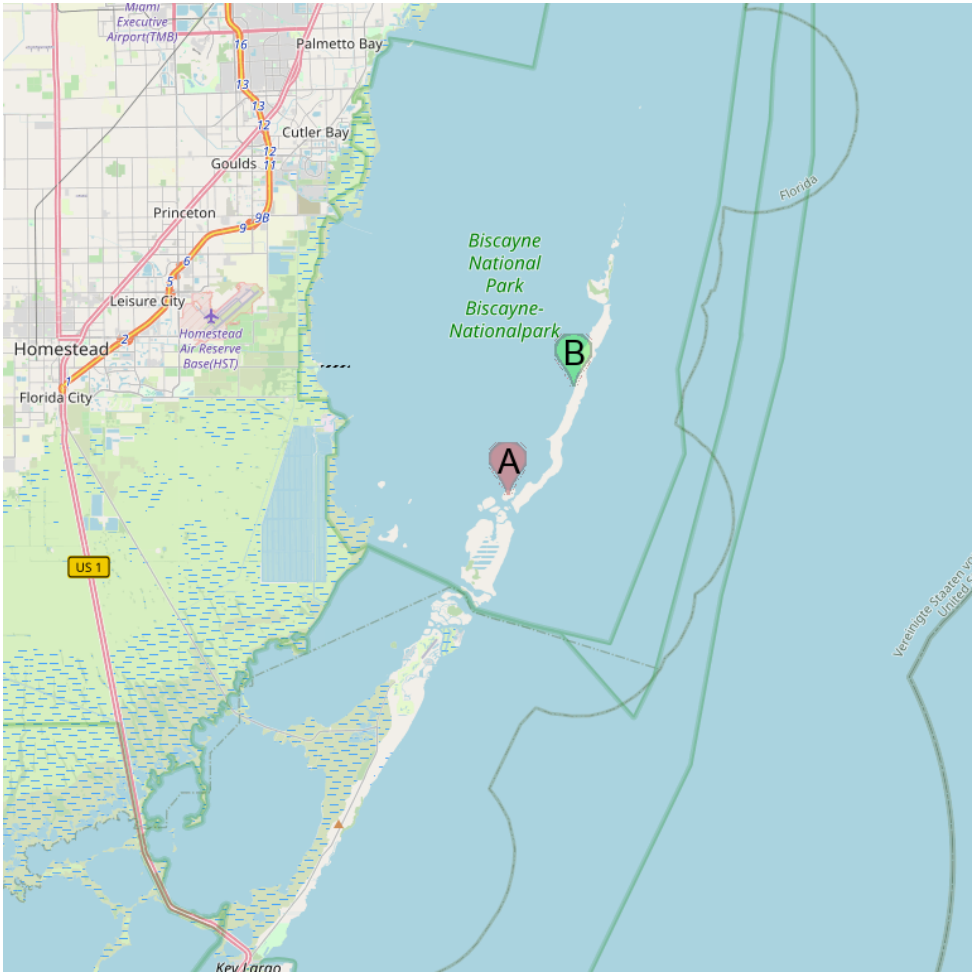

A Adams Key (Biscayne NP)

B Elliot Key Harbor (Biscayne NP)

Elliott Key is the northernmost of the true Florida Keys (those 'keys' which are ancient coral reefs lifted above the present sea level), and the largest key north of Key Largo. It is located entirely within Biscayne National Park.

It is bordered by the Atlantic Ocean to the east, Biscayne Bay to the west, Sands Key (across Sands Cut) to the north and Old Rhodes Key (across Caesar Creek) to the south. Adams

Key is just west of the southern end of Elliott Key.
Elliott Key is about seven miles (11 km) long. Its maximum width is about 2,500 feet (760 m) near the north end and its average width is less than 2,000 feet (610 m). The higher elevations on the island range from 6 to 8 feet (2.4 m) above sea level and occur generally along an unimproved road that runs longitudinally through the center of the island. The average elevation is about 3 feet (0.91 m) above sea level.
The key is accessible only by boat. Elliot Key has a National Park Service campground, but is otherwise uninhabited.
Visitors can enjoy the designated swim area located on the bay side of the island (just to the north of the harbor). The shoreline of the island is generally rocky so wear shoes to protect your feet. A mile long hiking trail starts on the bay side of the island at the north end of the campground. The trail leads east across the island then south, joining a boardwalk along the eastern shore. The boardwalk ends at the group campsite where the trail picks up again heading west across the island to the harbor. Another trail of approximately six miles runs nearly the length of the island.
Fishing is permitted from the maintenance dock located south of the harbor or from the shoreline outside of the buoyed swimming area and no-wake zone.

Elliot Key (Florida)

Elliott Key est la plus septentrionale des vraies Keys en Floride (ces clés "qui sont d'anciens récifs coralliens élevés au-dessus du niveau actuel de la mer), et la plus grande clé au N de Key Largo. Elle est située dans
Parc national de Biscayne.
Elle est bordée par l'océan Atlantique à l'E, la baie de Biscayne à l'W
Sands Key (à travers le passage Sands) au N et Old Rhodes Key (en face de César Creek) au S. Adams clé est juste à l'ouest de l'extrémité sud de
Elliott Key.
Elliott Key fait environ 11 km de long. Sa largeur maximale est d'environ 760 m, près de l'extrémité nord et sa largeur moyenne est inférieure à 610 m. L' île est haute de 2,4 m au dessus du niveau de la mer, et une route traverse longitudinalement le centre de l'île.
L'altitude moyenne est d'environ 0,91 m.
La clé est accessible uniquement par bateau. Elliot Key a un terrain de camping

au
National Park Service, mais elle est par ailleurs inhabitée.
Les visiteurs peuvent profiter de la baignade dans une zone située sur le côté de la baie de l'île (juste au nord du port). Le rivage de l'île est généralement rocheux il vaut mieux porter des chaussures pour protéger vos pieds. Un sentier de randonnée d'1mile de long commence à partir du côté de la baie de l'île jusqu'à à l'extrémité nord du terrain de camping. Le chemin traverse l'île vers le sud, rejoignant une promenade le long de la rive orientale. La promenade se termine au camping où le sentier se redresse vers l'ouest à travers l'île du port. Un autre sentier d'environ six miles traverse presque la longueur de l'île.
La pêche est autorisée à partir du quai situé au sud du port ou du rivage en dehors de la zone de baignade qui est balisée et de la zone d'alarme.

19.8.26.9.1 - Elliot Key Harbor (Biscayne NP)

25°27.21 N
80°11.82 W

NW Atlantic Ocean - Gulf of Mexico - West Florida - The Keys (Florida) - Biscayne National Park (Florida) - Elliot Key (Florida)

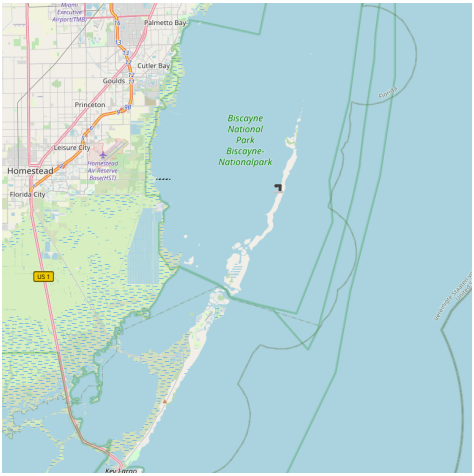

canal 16

The entrance at Elliott Key harbor is approximately 2 ½ feet at low tide. Low tide is calculated by adding three hours and twenty-five minutes to the low tide at Miami's Government Cut. High tide is calculated by adding two hours and twenty-eight minutes to the high tide at Government Cut.
Boats may dock at any one of the 36 slips.
Register at the kiosk by the harbor edge. Pets on a leash are permitted within the developed areas of Elliott Key. Pets may not be left unattended. Mosquitoes are found here year round.

A group campsite with barbecue grills and picnic tables is located on the east side (ocean side) of the island, approximately a third of a mile walk from the harbor, and may be reserved by calling 305-230-1144 ext. 3071. A fire pit on the east side of the island next to the group campsite is the only location in the park where an open ground fire is permitted. There is no backcountry camping in the park.

Restrooms with cold water showers are available. Fresh drinking water is located outside of the restroom building. It is recommended that you bring your own fresh water, just in case the generator should go down.

There are no sales facilities.

La profondeur à l'entrée du port Elliott Key est d'environ 0,75 m à marée basse. La marée basse est calculée en ajoutant trois heures et vingt-cinq minutes à la basse mer à Miami Gouvernement Cut. La marée haute est calculée en additionnant les deux heures et vingt-huit minutes de la marée haute à Gouvernement Cut .

Les bateaux peuvent accoster à l'une des 36 places.

Inscrivez-vous au kiosque situé au bord du port. Les animaux domestiques en laisse sont autorisés dans les zones développées de

Elliott Key. Les animaux domestiques ne peuvent pas être laissés sans surveillance. Les moustiques pullulent ici toute l'année.

Un camping avec des barbecues et des tables de pique-nique se trouvent sur le côté E (côté océan) de l'île, à environ un tiers de mile à pied du port, et peuvent

être réservées en téléphonant au 305-230-1144 ext. 3071. Un foyer sur le côté E de l'île à côté du camping est le seul endroit dans le parc où un incendie au sol ouvert est autorisé. Il n'y a pas de camping sauvage dans le parc.

Toilettes avec douches d'eau froide sont disponibles. L'eau potable fraîche est située en dehors du bâtiment des toilettes. Il est recommandé d'apporter sa propre eau fraîche, juste au cas où le générateur soit en panne.

Il n'existe pas de facilités de vente.

19.8.26.9.2 - Adams Key (Biscayne NP)

25°24.00 N
80°13.96 W

NW Atlantic Ocean - Gulf of Mexico - West Florida - The Keys (Florida) - Biscayne National Park (Florida) - Elliot Key (Florida) - Adams Key (Biscayne NP)

163

Adams Key is a day use area only. There is a pavilion with picnic tables and barbecue grills close by. There is a short hiking trail north of the open grass area. Bathrooms have saltwater toilets only. Fresh water is not available.
Overnight docking is not permitted.
Pets are not allowed on Adams Key. Mosquitoes are found here year round.
A free boat dockis available for use during the day.

Adams Key (Biscayne NP)

Adams Key est utilisable de jour seulement. Il y a un pavillon avec des tables de pique-nique et barbecue à proximité.

Il y a un sentier de randonnée court au nord de la zone d'herbe. Salle de bain avec des toilettes d'eau salée uniquement.

L'eau douce n'est pas disponible. L'accueil de nuit n'est pas autorisé.

Les animaux domestiques ne sont pas autorisés sur Adams Key.

Les moustiques se trouvent ici toute l'année.

Un quai libre est disponible pour une utilisation pendant la journée.

19.8.26.10 - Sands Key (Biscayne NP)

25°30.38 N
80°10.95 W

NW Atlantic Ocean - Gulf of Mexico - West Florida - The Keys (Florida) - Biscayne National Park (Florida) - Sands Key (Biscayne NP)

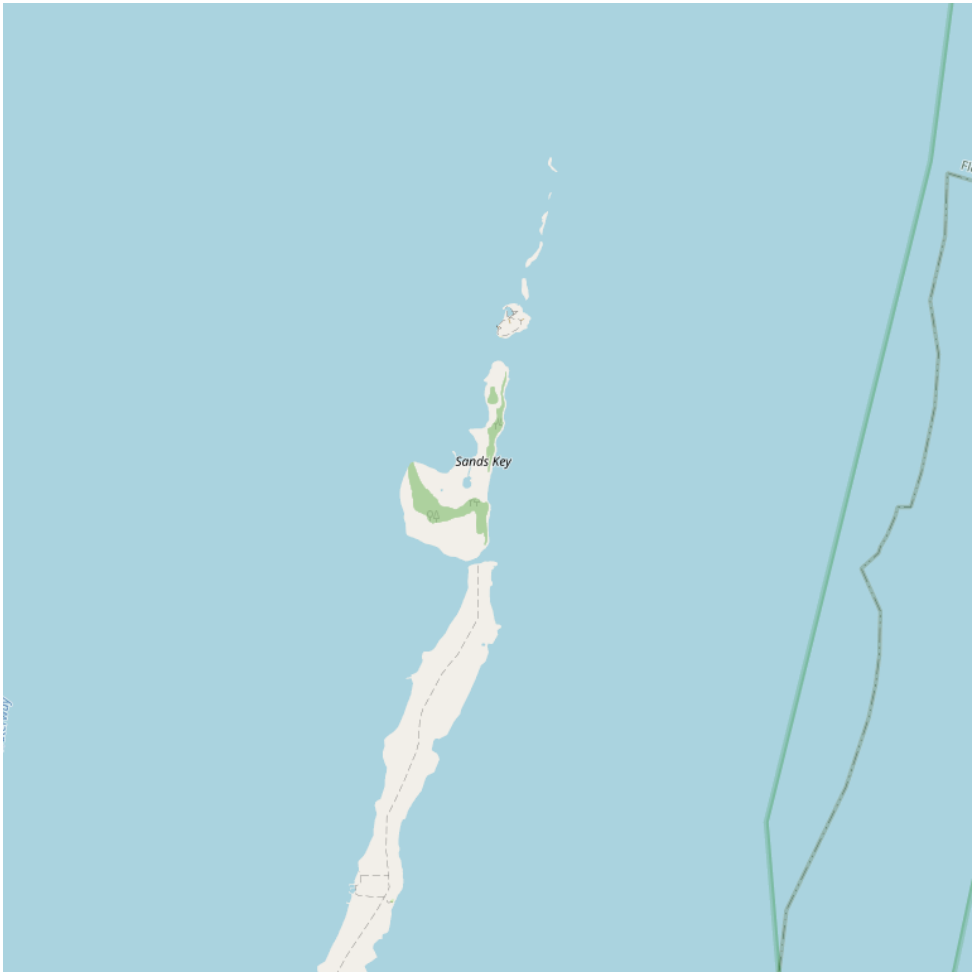

163

Sands Key is an island north of the upper Florida Keys in Biscayne National Park.
It is located in lower Biscayne Bay, between Elliott Key and Boca Chita Key.

Sands Key est une île située à l'extrémité N des Florida Keys, dans le Parc National de Biscayne.

Elle se trouve entre Elliot Key et Boca Chita Key.

19.8.26.11 - Boca Chita Key (Key Biscayne)

25°31.36 N
80°10.53 W

NW Atlantic Ocean - Gulf of Mexico - West Florida - The Keys (Florida) - Biscayne National Park (Florida) - Boca Chita Key (Key Biscayne)

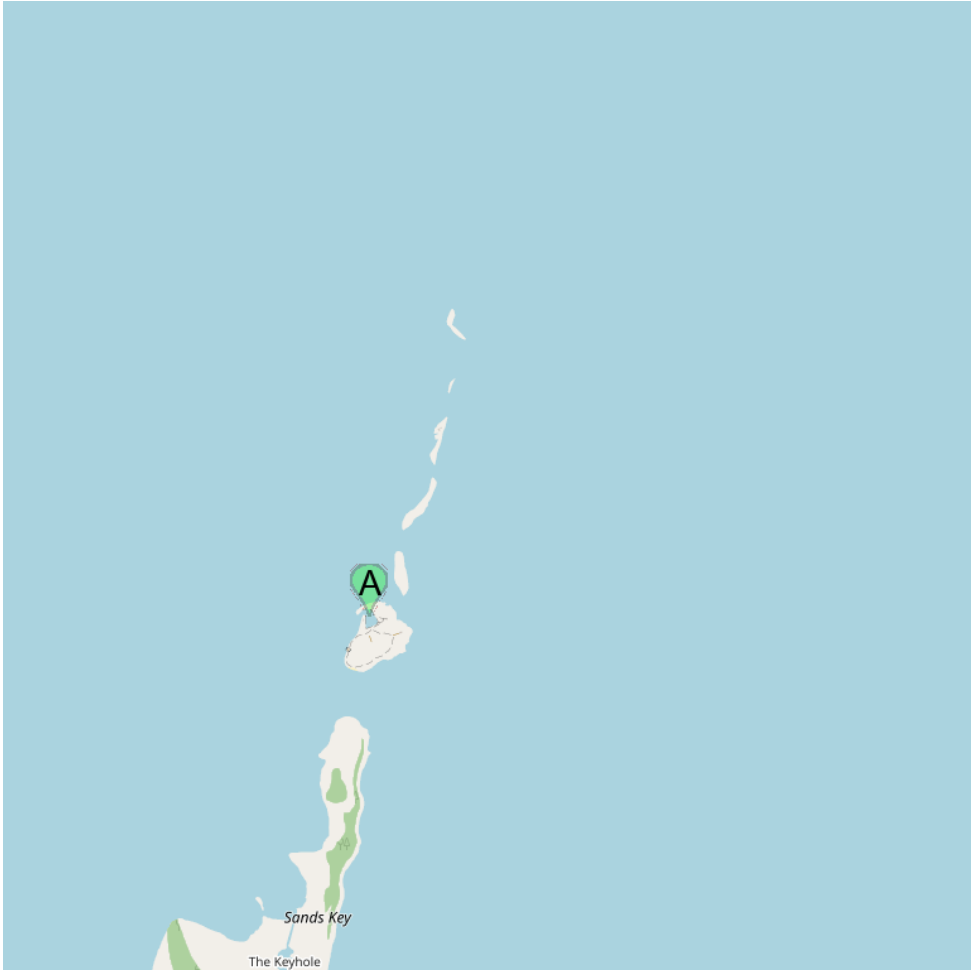

A Boca Chita Key Marina (Key Biscayne)

Boca Chita Key (Key Biscayne)

Who writes this stuff?? It was owned by the late Gov E D Rivers who passed it to his kids then the state of Florida took it in the 90's (very cheap purchase) siting no individual could own barrier islands.

Boca Chita is a small island that is located approximately 12 miles south of the Cape Florida lighthouse on Key
Biscayne, and Boca Chita Key is located approximately
9 miles from Convoy Point.
WARNING!!! ---
MOSQUITOES
ARE REALLY BAD OVER SUMMER MONTHS!
At one point, Boca Chita was privately owned and as the owner was preparing the island for his own private use until which time his wife was fatally injured on the island.
She later passed away due to the injuries sustained.
He found the memories too deep to continue to work on developing the island of Boca Chita and transferred ownership of the island.
Boca Chita is now owned and maintained by the U.S. National park services.
The fish are abundant, the water is clear, the location beautiful and facilities clean.
The charts are necessary for navigating your vessel through the shallow bay and coral reef areas. NOAA nautical chart #11451 "Miami to Marathon and Florida Bay" that includes all of
Biscayne
National Park.
All plants, animals, and artifacts are protected! Do not disturb them!
Do not cut mangroves or any other vegetation in any manner.
Do not hang, tie, or attach anything from trees or structures.
Coconuts may only be collected from the ground.
No pets allowed on Boca Chita Key.
No pets allowed on vessels in the harbor or attached to the island.
The sand beaches are closed from
May 1 - August 15 for sea turtle and shorebird nesting.
Fires must be kept in grills and personal grills may not be placed on the boardwalk (dock), or picnic tables.
Dead and downed wood may be collected for burning only in the vicinity of the campgrounds.
Swimming is not permitted within the harbor, the no wake zone, or in designated turtle/bird nesting zones.
State salt water fishing licenses are required. Biscayne Bay is a lobster sanctuary and lobstering is not permitted there. Full updated fishing regulations

are available from any Park Ranger.
Do not dispose of any fish remains in the harbor or within 200 feet of the no wake zone.
On Boca Chita Key, fishing is allowed, but not in the harbor, the no wake zone, the creek leading into the wetlands, or the western bulkhead of the island.
🇫🇷 Boca Chita est une petite île qui est située à environ 12 miles au sud du phare de Cape Florida sur Key Biscayne, et Boca Chita
Key est situé à environ 9 miles de Convoy Point.
ATTENTION!!! --- LES MOUSTIQUES SONT VRAIMENT MAUVAIS PENDANT LES MOIS d'ETE!
À un moment donné, Boca Chita était privée et le propriétaire préparait l'île pour son usage personnel jusqu'au moment où sa femme a été mortellement blessée sur l'île. Plus tard, elle est décédée à cause de ses blessures.
Boca Chita appartient maintenant et au services du Parc national des
États-Unis qui l'entretient.
Les poissons sont abondants, l'eau est claire, l'endroit magnifique et les installations propres.
Les cartes sont nécessaires pour la navigation de votre bateau dans la baie peu profonde et les zones de récifs coralliens. Voir NOAA carte marine # 11451 "Miami à Marathon et la Baie de
Floride" qui comprend tout Biscayne National Park.
Toutes les plantes, les animaux et les objets sont protégés! Ne pas les déranger!
Ne pas couper les mangroves ou de toute autre végétation de toute autre manière.
Ne raccrochez pas de bout à des arbres ou autres structures.
Les noix de coco ne peuvent être collectées à partir du sol.
Les animaux ne sont pas admis sur Boca Chita Key.
Les animaux ne sont pas autorisés à bord des navires, dans le port ou sur l'île.
Les plages de sable sont fermées à partir de 1 mai au 15 août pour protéger les tortues de mer et permettre la nidification des oiseaux de rivage.
Les feux doivent être faits dans les barbecues personnels et les grilles personnelles ne peuvent pas être mises sur le trottoir de bois (quai), ou des tables de pique-nique.
Le bois mort tombé au sol peut être récolté pour le feu uniquement dans le voisinage des terrains de camping.
La natation n'est pas autorisée dans le port, la zone "sans vague", ou les zones désignées où les tortues et oiseaux font leur nidification.

Des licences de pêche d'État en eau salée sont nécessaires. Biscayne Bay est un sanctuaire de homard et la pêche au homard n'est pas autorisée là-bas. Le règlement complet de pêche, mis à jour est disponibles à Ranger Park.
Ne jetez pas les restes de poisson dans le port ou à moins de 60 m de la zone "sans vague".
Le Boca Chita Key, la pêche est autorisée, mais pas dans le port, la zone "sans vague", l'anse qui mène à la zone humide, ou l'extrémité Ouest de l'île.

19.8.26.11.1 - Boca Chita Key Marina (Key Biscayne)

25°31.46 N
80°10.51 W

NW Atlantic Ocean - Gulf of Mexico - West Florida - The Keys (Florida) - Biscayne National Park (Florida) - Boca Chita Key (Key Biscayne)



saltwater toilets

The park's most popular island provides visitors with a variety of facilities.
There is a campground with picnic tables and barbecue grills. Additional picnic tables and barbecue grills are located on the south side of the harbor near the open-air pavilion.
Saltwater toilets are available, but since there is no freshwater or electricity on the island, there are no sinks or showers.
A half-mile hiking trail starts just east of the restrooms. The trail continues to the south end of the island curving back north and emerging near the pavilion and picnic area.
The island's crowning glory, and Biscayne National Park's de facto symbol, is the 65-foot ornamental lighthouse built by
Mark Honeywell, one of the island's former owners, in the 1930s. The lightouse is open intermittently whenever park staff or volunteers are on the island. The

observation deck provides a panoramic view of the islands, bay, ocean, and the Miami, Key.

L'île la plus populaire du parc, offre aux visiteurs une variété d'équipements.
Il y a un terrain de camping avec tables de pique-nique et barbecues. Tables de pique-nique et barbecues supplémentaires sont situés sur le côté sud du port à proximité du pavillon en plein air. des toilettes à l'eau de mer sont disponibles, mais puisqu'il n'y a pas d'eau douce ou d'électricité sur l'île, il n'y a pas de puits ou de douches.
Un sentier de randonnée d'un demi-mile commence juste à l'est des toilettes. Le sentier continue vers l'extrémité sud de l'île, tourne vers le nord et arrive au pavillon et la zone de pique-nique.
Le point de mire de l'île, et le symbole de Biscayne National Park de facto, est le phare de 19,5 m construit par Mark ornementales Honeywell, l'un des anciens propriétaires de l'île, dans les années 1930. Le phare est ouvert par intermittence lorsque le personnel du parc ou des bénévoles sont sur l'île. La plate-forme d'observation offre une vue panoramique sur les îles, la baie, l'océan, et Miami.

19.8.26.12 - Biscayne Channel (Biscayne Key)

25°39.21 N
80°10.29 W

NW Atlantic Ocean - Gulf of Mexico - West Florida - The Keys (Florida) - Biscayne National Park (Florida)

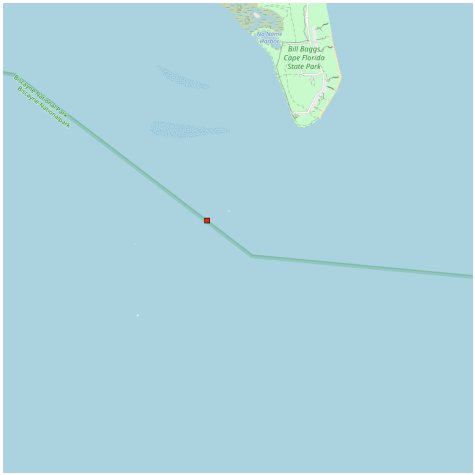

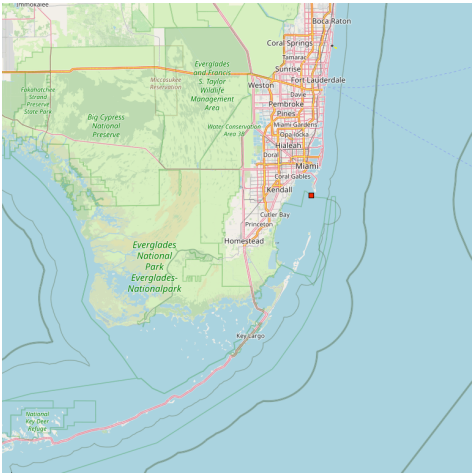

Biscayne Channel leads through the shoals south of Cape Florida into Biscayne Bay. It is partially dredged, but the channel has shoaled. In April 1983, the reported controlling depth was 5 feet.

The channel is marked by lights and daybeacons. Craft whose draft is close to the limiting depth of the channel should exercise extreme caution in navigating it. Several channels leading through the shoals between Biscayne Channel and Key Biscayne are used by local boats.

Biscayne Channel passe à travers les hauts-fonds au sud de Cape Florida dans Biscayne Bay. Il est partiellement dragué, mais le canal a des hauts-fonds. En avril 1983, la profondeur était de 1,5 m.

Le canal est balisé par des lumières et des balises de jour. Les bateaux dont le TE est proche de la profondeur limite du canal devraient

être extrêmement prudents à la man?uvre. Plusieurs canaux menant à travers les hauts-fonds entre Biscayne channel et Key Biscayne sont utilisés par les bateaux locaux.

19.8.26.13 - Fowey Roks Light (Miami)

25°35.24 N
80°05.48 W

NW Atlantic Ocean - Gulf of Mexico - West Florida - The Keys (Florida) - Biscayne National Park (Florida)

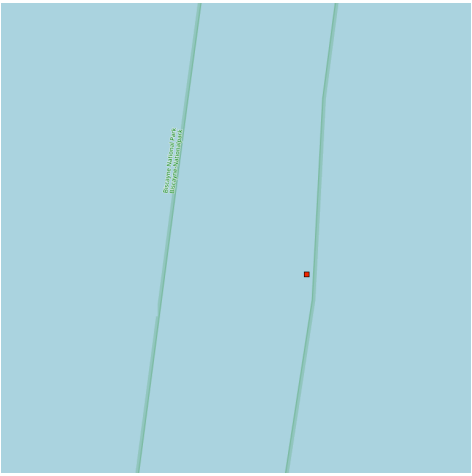

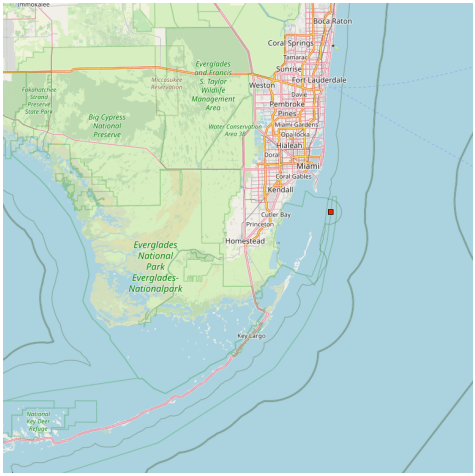

Fowey Rocks Light is located seven miles southeast of Cape Florida on Key Biscayne. The lighthouse was completed in 1878, replacing the Cape Florida lighthouse. It was automated on May 7, 1974 and is still in operation today.

Fowey Rocks Light (25°35'24"N., 80°05'48"W.), 110 feet above the water, is shown from a brown, octagonal, pyramidal skeleton tower on pile foundation enclosing a white dwelling and stair cylinder. A fish haven, covered 65 feet, is about 2.1 miles north-northeastward of the light in about 25°37'24"N., 80°04'54"W.

Fowey
Rocks Light est situé à sept miles au sud de Cape Florida sur Key Biscayne. Le phare a été achevé en 1878, remplaçant le phare de Cape
Florida. Il a été automatisé, le 7 mai 1974 et est toujours en opération aujourd'hui.
Fowey Rocks Light (25 ° 35'24 "N., 80 ° 05'48" O.), 33 m au-dessus de l'eau, s'élève dans une tour brune, pyramidale, octogonale sur une maison et un escalier blanc cylindre . Un refuge à poisson couvert de 19,5 m d'eau, est à environ 2,1 miles au N/NE du feu dans environ 25 °
37'24 "N., 80 ° 04'54" O.

19.9 - Middle Russel Pass (Florida)

25°50.34 N
81°26.24 W

NW Atlantic Ocean - Gulf of Mexico - West Florida

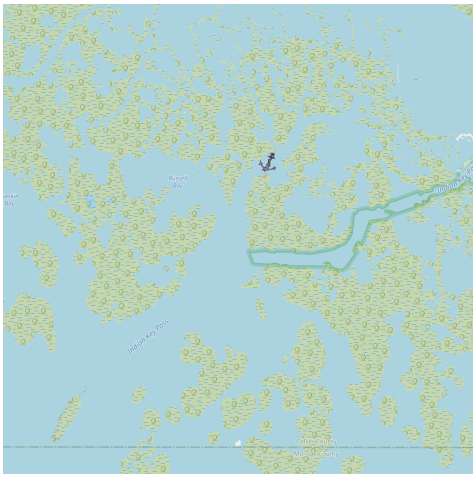

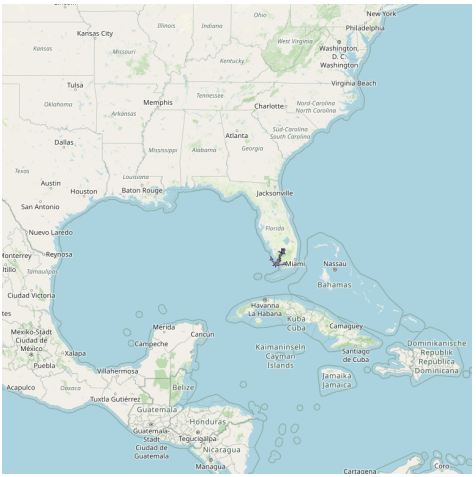

In front of the shallow cove cutting into the Southeaterly banks, we can mooring in 8 to 19 feet depth.

Excellent protection.

En face de l'anse peu profonde située au milieu de Russel pass, on peut mouiller par 5/6 m.

Très bonne protection.

19.10 - Northern Russel Pass (Florida)

25°50.58 N
81°26.00 W

NW Atlantic Ocean - Gulf of Mexico - West Florida

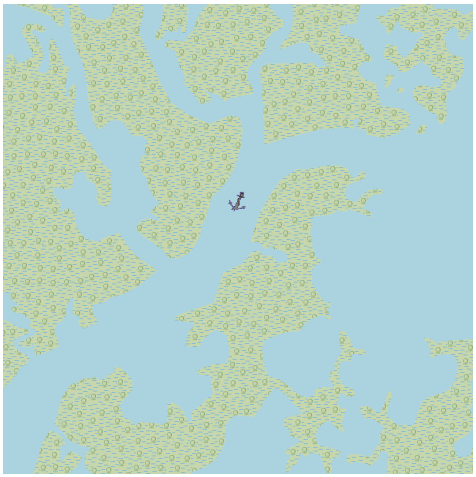

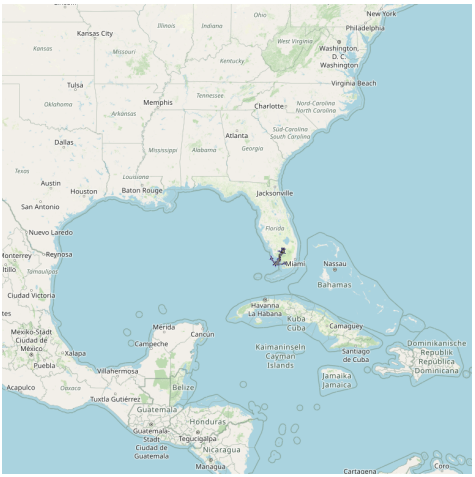

It's the better protection, at the stream curves to the Northeast.

Visiting cruisers can anchor in the 7 to 14 foot waters.

C'est la meilleure protection, au NE, à la hauteur d'un ruisseau.

On peut mouiller par 2 à 4,5 m.

19.11 - Lumber Key (Florida)

25°45.62 N
81°22.95 W

NW Atlantic Ocean - Gulf of Mexico - West Florida

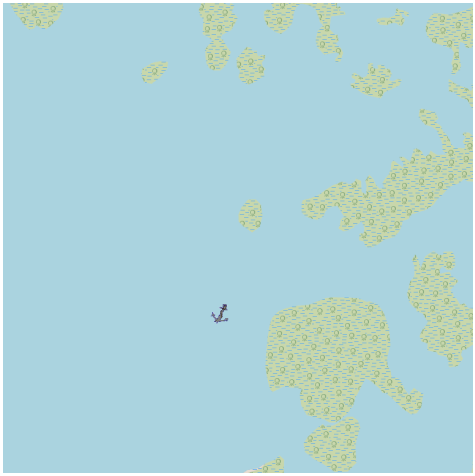

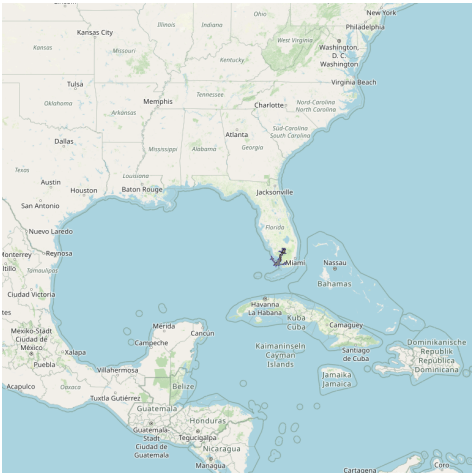

Lumber Key is one of the Ten Thousand Islands, USA archipelago in Mexico Gulf.

Mooring in 4,6, feet, at Western of Lumber Key.

Open to western, northwestern and southwestern winds.

Lumber Key est une île des Dix-mille îles, archipel des États-Unis d'Amérique situé dans l'océan Atlantique au sud-ouest de la péninsule de Floride.

Elle est située dans le golfe du Mexique et relève du parc national des Everglades.

On mouille par 1,2 à 1,8 m, à l'W de Lumber Key.

Ouvert aux vents d'W, NW et SW.

19.12 - Pavilion Key (Florida)

25°41.47 N
81°20.87 W

NW Atlantic Ocean - Gulf of Mexico - West Florida

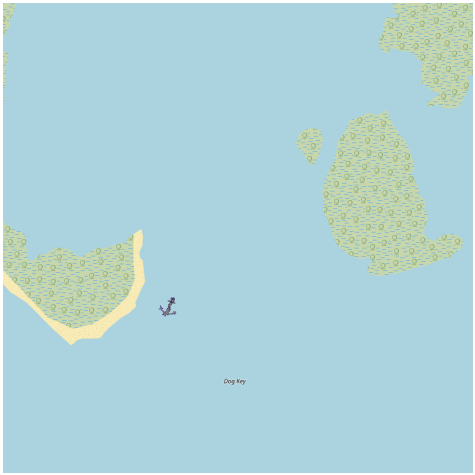

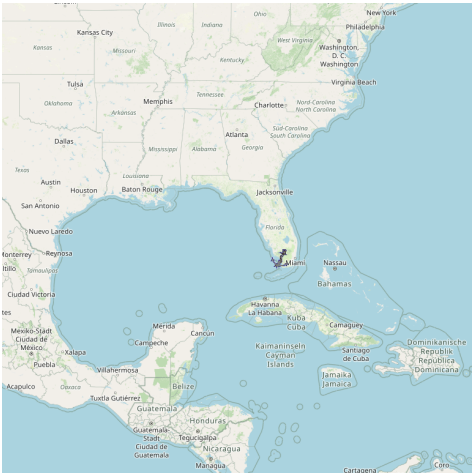

Pavilion Key, one of the Ten Thousand Islands, USA archipel, is located 30 miles N of Northwest Cape, in Mexico Gulf and. It's a part of National Everglades Park. It is the first prominent land seen after leaving Seminole Point.

Anchorage is available for drafts of 4 to 5 feet off the E point of the S end of Pavilion Key. The anchorage is exposed to SW winds. The approach to the anchorage passes close W of Dog Key, 0.3 mile SE of Pavilion Key.

Pavilion Key une des Dix milles îles, archipel des Etats Unis d'Amérique, elle est située à 30 M au N de Northwest Cape, dans le golfe du Mexique et relève du Parc National des Everglades. C'est la première terre que l'on aperçoit après avoir quitté Seminole point.

Les bateaux de 1,2 à 1,5 m de TE peuvent mouiller à l'E de l'extrémité S de Pavilion Key.

Le mouillage, par 2 m de fond, est exposé aux vents du SW.

Il faut passer entre Pavilion Key et Dog Key pour accéder au mouillage.

19.13 - New Turkey Key (Florida)

25°39.03 N
81°16.75 W

NW Atlantic Ocean - Gulf of Mexico - West Florida

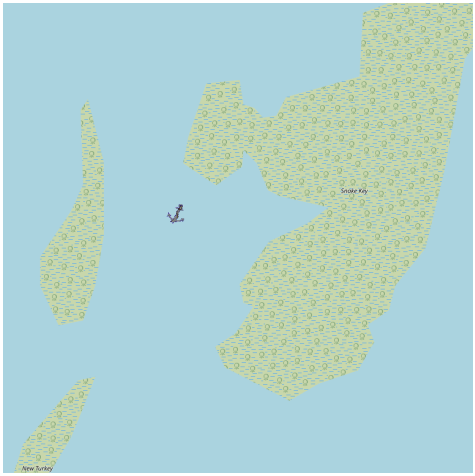

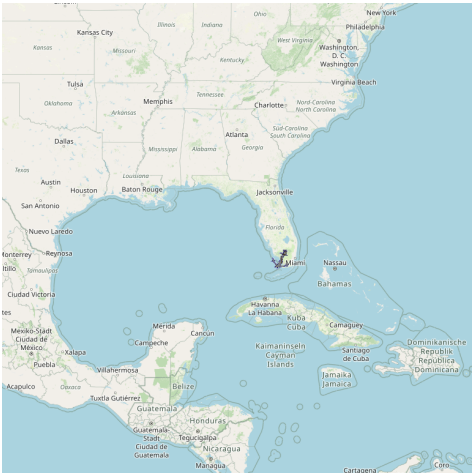

New Turkey Key is one of the Ten Thousand Islands, USA archipelago located in Mexico Gulf, in SW Florida. It's a part of National Everglades Park.
Mooring In NW Turkey Key, in 8 feet depth.
Open to Northern and Southern winds.

New Turkey Key est une île des Dix-mille îles, archipel des États-Unis d'Amérique situé dans le Golfe du Mexique au SW de la péninsule de Floride. Elle relève du parc national des Everglades.
On mouille par 2,4 m au NW de New Turkey Key.
Ouvert aux vents du N et S.

19.14 - Seminole Point (Florida)

25°36.89 N
81°16.23 W

NW Atlantic Ocean - Gulf of Mexico - West Florida

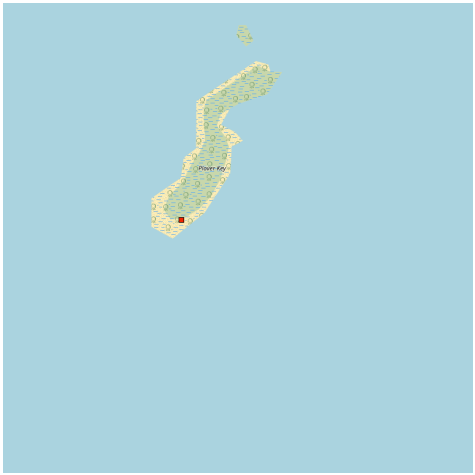

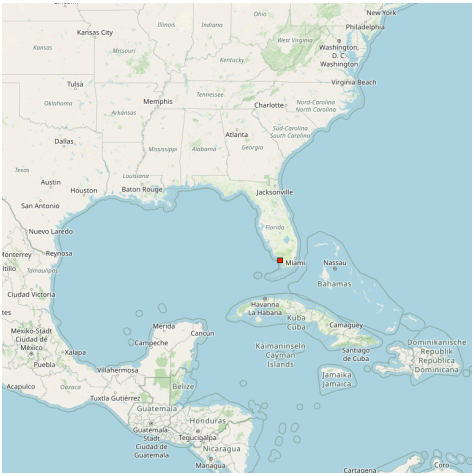

Seminole point is located 24 miles N from Northwest Cape. It is fairly prominent when standing up the coast at a distance of 2 to 3 miles off.
The point is the SW end of Plover Key, and is the most W land seen until Pavilion Key is picked up to the NW.

Seminole point est situé à 24 M au N de Northwest cape. Il est en vue quand on se trouve à 2 ou 3 M des côtes.
Le cap se trouve à l'extrémité SW de Plover Key et c'est le point plus à l'W que l'on peut voir jusqu'à Pavilion Key.

19.15 - Boot Key Harbor (Florida)

25°19.72 N
81°08.79 W

NW Atlantic Ocean - Gulf of Mexico - West Florida



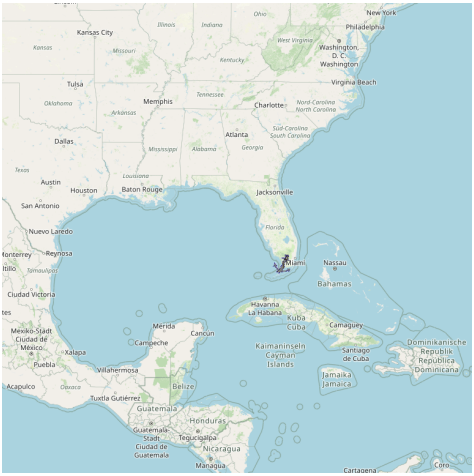



Boot Key Harbor is located into the everglades, in Florida SW, outside Little Shark River.
The entry is northwest of unlighted daybeacon #4 .
Generally it's a good mooring, with minimum 5,5 feet, when the bay is calm.
Do not swim in the bay because of Alligators. Many mosquitos are in the bay and light colors of clothing are suggested to minimize the attraction to mosquitoes.

Boot Key Harbor est située au SW de la Floride, dans le Parc des Everglades, à l'entrée de Little Shark River.
Le chenal est balisé, mais le balisage n'est pas illuminé.
Le mouillage, par 2 m minimum, dans la baie est en général bon quand la baie est calme.
Attention la baie est fréquentée par des alligators, il n'est donc pas conseillé d'y nager! De plus la baie est pleine de moustiques, penser à prendre des répulsifs.

19.16 - Ponce de Leon Bay (Florida)

25°21.67 N
81°07.90 W

NW Atlantic Ocean - Gulf of Mexico - West Florida

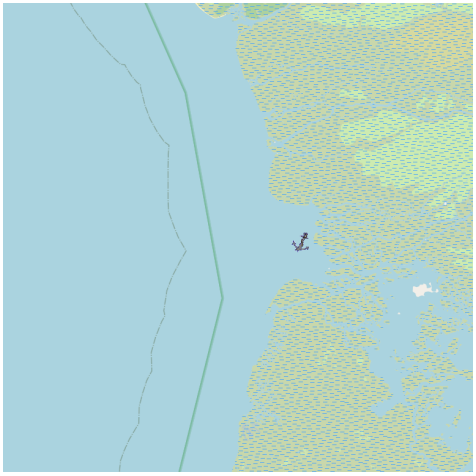

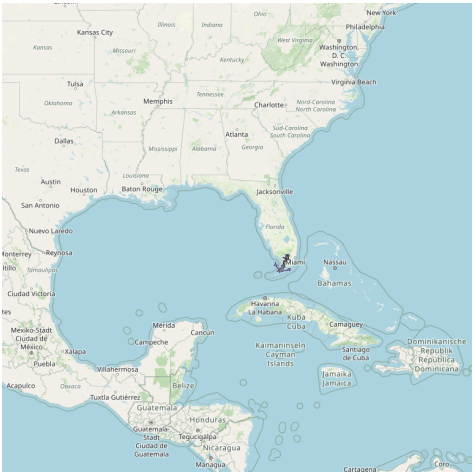

Ponce de Leon Bay is a nearly rectangular bight 7 miles N of Northwest Cape.
The N part of the bight is shallow, but fair anchorage is available for vessels drawing up to 6 feet off Shark River Island.
The anchorage is sheltered from winds E of N or S, and the shoal on the NW affords considerable protection from that direction.
Several narrow streams empty into the head of the bight. Boats drawing up to 5 feet can continue into the southernmost of these streams.
The area for some 10 miles E and SE of Ponce de Leon Bay is a complicated network of tidal channels around thousands of mangrove islands. These channels lead or enlarge into Oyster, Whitewater, and Tarpon
Bays, from which, in turn, shallow rivers lead back into The Everglades.
Generally, a depth of 5 feet can be carried through the various passes into Oyster and Tarpon Bays by giving a good berth to the points, which often have tidal bars projecting out from them.
Ponce de Leon Bay est une baie rectangulaire, située sur le golfe du Mexique au sud-ouest de la Floride à 81 degrés de longitude et de 10,6 de latitude.
La baie est située dans le comté de Monroe à l'extrémité NW du cap de Sable dans le Parc national des Everglades.
Ponce de Leon mène dans la baie Oyster Bay à l'est, puis dans la baie de Whitewater. La baie est située entre le Cap Nord-Ouest et Shark Point. Elle porte le nom de Juan Ponce de León, un explorateur européen qui fut le premier Européen à atteindre la Floride.
Dans cette baies se trouvent 10 000 petites îles et îlots entrelacés de petites rivières et d'importants marécages à l'intérieur. Les îles et îlots sont généralement des morceaux de boue, bas avec des forêts denses. Il est pratiquement impossible de les identifier pour un étranger. Petits en taille, ils sont pour la plupart à fleur d'eau à marrée haute et bordés de récifs à huitres.
A l'exception des feux indiquant la frontière maritime du Parc National des Everglades, les seuls autres points remarquables sont le feu à l'entrée de la rivière Little Shark et les erbres un epu plus hauts qui forment les forêts de Shark River Island , Shark point, et Highland Point.
L'eau est peu profonde à 10 M de la côte, la profondeur est de 2,1 m à 3 M au large.
La partie N de la baie est peu profonde, mais elle offre un mouillage agréable pour les bateaux ayant un TE de 1,8 m.
Le mouillage est à l'abri des vents de N, E et S et le haut-fond offre une bonne

protection du NW.

20 - ALLIGATOR POINT

28°02.51 N
84°06.68 W

NW Atlantic Ocean - Gulf of Mexico

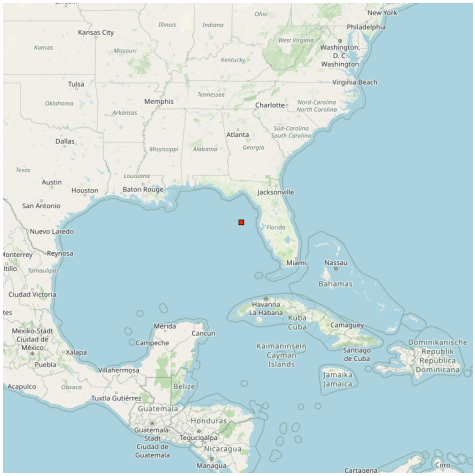

www.sea-seek.com

Responsability

Sea-Seek is a collection of sailing logbooks covering harbours, anchorages, diving spots... any subject regarding sport or pleasure at sea.

Sea-Seek is an online open-content collaborative pilot guide, that is, a voluntary association of individuals and groups working to develop a common resource of human knowledge. The structure of the project allows anyone with an Internet connection to alter its content. Please be advised that nothing found here has necessarily been reviewed by people with the expertise required to provide you with complete, accurate or reliable information.

In particular, don't use any map presented in Sea-Seek for the navigation.

Note that informations in sea-seek are compiled from a variety of freely available and non controlable sources and therefore Sea-Seek webmaster cannot be held responsible for incorrect or outdated data.

Responsabilité

Sea-Seek est un guide du nautisme ou pilote côtier en ligne. Fruit de la contribution de chacun, il décrit les sites de mouillage, les ports, les spots de plongée, les plages par et pour les amoureux de la mer.

Sea-Seek est un guide nautique libre, c'est-à-dire une association volontaire d'individus et de groupes qui développent ensemble une source de la connaissance humaine. Sa structure permet à tout individu avec un accès Internet et un navigateur Web de modifier le contenu disponible ici. En conséquence, sachez que rien de ce que vous pouvez trouver ici n'a été nécessairement vérifié par un professionnel compétent dans le domaine en question et ceci sur tous les sujets de Sea-Seek.

En particulier, n'utiliser aucune carte de Sea-Seek pour la navigation.

L'ensemble des données présentées sur Sea-Seek sont d'origines diverses et non contrôlées et ne sauraient engager la responsabilité du responsable du site www.sea-seek.com.